

ISS pag. 2005

XXIII

19.12.90

64

EDIÇÃO ESPECIAL

PARTE I -

RESOLUÇÃO Nº 249,
DE 07.12.90

Aprova os coeficientes individuais de participação dos Estados e do Distrito Federal nos recursos previstos no art. 159, inciso II, da Constituição Federal, para aplicação no exercício de 1991.

PARTE II -

RESOLUÇÃO Nº 251,
DE 13.12.90

Aprova, para o exercício de 1991, os percentuais e os coeficientes a serem utilizados no cálculo das quotas para a distribuição dos recursos previstos no art. 159, inciso I, alíneas "a", "b" e "c" da Constituição Federal e da Reserva instituída pelo Decreto-lei nº 1.881, de 27 agosto de 1981.

Aprova, para o exercício de 1991, os percentuais e os coeficientes a serem utilizados no cálculo das quotas para a distribuição dos recursos previstos no art. 159, inciso I, alíneas "a", "b" e "c" da Constituição Federal e da Reserva instituída pelo Decreto-lei nº 1.881, de 27 de agosto de 1981.

O TRIBUNAL DE CONTAS DA UNIÃO, no uso da atribuição que lhe confere o art. 161, parágrafo único, da Constituição Federal e o art. 31, inciso IX, do Decreto-lei nº 199, de 25 de fevereiro de 1967 (Lei Orgânica do Tribunal de Contas da União), e tendo em vista o disposto no art. 159, inciso I, alíneas "a", "b" e "c" da Constituição Federal, no art. 34 §§ 1º, 2º e 10 do Ato das Disposições Constitucionais Transitórias; nos arts. 88 a 92, da Lei nº 5.172, de 25 de outubro de 1966 (Código Tributário Nacional), com as alterações introduzidas pelo Ato Complementar nº 35, de 28 de fevereiro de 1967, pelo Decreto-lei nº 1.881, de 27 de agosto de 1981 e pela Lei Complementar nº 59, de 22 de dezembro de 1988; pela Lei Complementar nº 62, de 28 de dezembro de 1989, bem assim o que consta do processo TC nº 23308/90-7,

RESOLVE:

Art. 1º - Aprovar, na forma dos Anexos I, II, III, IV e V desta Resolução, os percentuais e os coeficientes destinados ao cálculo das quotas referentes ao Fundo de Participação dos Estados e do Distrito Federal - FPE, ao Fundo de Participação dos Municípios - FPM, aos recursos para aplicação em programas de financiamento ao setor produtivo das Regiões Norte, Nordeste e Centro Oeste, previstos no art. 159, inciso I, alíneas "a", "b" e "c" da Constituição Federal, bem como a Reserva instituída pelo art. 2º do Decreto-lei nº 1.881, de 27 de agosto de 1981.


Art. 2º - Esta Resolução entrará em vigor em 1º de janeiro de 1991.

Art. 3º - Revogam-se as disposições em contrário.

T.C.U.; Sala das Sessões, em 13 de dezembro de 1990.

ADHEMAR PALADINI GHSI
Presidente

ANEXO Nº I

FUNDOS CONSTITUCIONAIS
EXERCÍCIO DE 1991

DENOMINAÇÃO	PARTICIPAÇÃO PERCENTUAL NA ARRECADAÇÃO	
	IMPOSTO DE RENDA	I P I
Fundo de Participação dos Estados e do Distrito Federal - FPE	20,0	20,0
Fundo de Participação dos Municípios - FPM	21,5	21,5
Fundo de Financiamento do Norte - FNO	0,6	0,6
Fundo de Financiamento do Nordeste - FNE	1,8	1,8
Fundo de Financiamento do Centro-Oeste - FCO	0,6	0,6
Fundo de Compensação pelas Exportações de Produtos Industrializados	-	10,0
TOTAL	44,5	54,5

ANEXO Nº II

F.P.E. - PERCENTUAL DE PARTICIPAÇÃO DOS
ESTADOS E DO DISTRITO FEDERAL

UNIDADE DA FEDERAÇÃO	PERCENTUAL (%)
01 - Acre	3,4210
02 - Alagoas	4,1601
03 - Amapá	3,4120
04 - Amazonas	2,7904
05 - Bahia	9,3962
06 - Ceará	7,3369
07 - Distrito Federal	0,6902
08 - Espírito Santo	1,5000
09 - Goiás	2,8431
10 - Maranhão	7,2182
11 - Mato Grosso	2,3079
12 - Mato Grosso do Sul	1,3320
13 - Minas Gerais	4,4545
14 - Pará	6,1120
15 - Paraíba	4,7889
16 - Paraná	2,8832
17 - Pernambuco	6,9002
18 - Piauí	4,3214
19 - Rio de Janeiro	1,5277
20 - Rio Grande do Norte	4,1779
21 - Rio Grande do Sul	2,3548
22 - Rondônia	2,8156
23 - Roraima	2,4807
24 - Santa Catarina	1,2798
25 - São Paulo	1,0000
26 - Sergipe	4,1553
27 - Tocantins	4,3400
TOTAL	100

ANEXO Nº III

F.P.M. - CAPITAL

PERCENTUAL DE PARTICIPAÇÃO DAS CAPITAIS DOS
ESTADOS E DO DISTRITO FEDERAL

NOME DA CAPITAL	PERCENTUAL (%)
01.- Aracaju (SE).....	2,4746
02 - Belém (PA).....	4,9492
03 - Belo Horizonte (MG)	5,3027
04 - Boa Vista (RR).....	2,1211
05 - Brasília (DF).....	2,2095
06 - Campo Grande (MS).....	1,7676
07 - Cuiabá (MT).....	2,1211
08 - Curitiba (PR).....	3,0932
09 - Florianópolis (SC).....	1,5908
10 - Fortaleza (CE).....	11,0473
11 - Goiânia (GO).....	3,1816
12 - João Pessoa (PB).....	4,4189
13 - Macapá (AP).....	2,8281
14 - Maceió (AL).....	3,5351
15 - Manaus (AM).....	2,3862
16 - Natal (RN).....	3,1816
17 - Palmas (TO).....	4,4189
18 - Porto Alegre (RS).....	2,4746
19 - Porto Velho (RO).....	2,1211
20 - Recife (PE).....	7,0703
21 - Rio Branco (AC).....	3,1816
22 - Rio de Janeiro (RJ).....	3,0932
23 - Salvador (BA).....	7,0703
24 - São Luís (MA).....	5,5236
25 - São Paulo (SP).....	2,6513
26 - Teresina (PI).....	4,4189
27 - Vitória (ES).....	1,7676
T O T A L	100

ANEXO IV

RESERVA DO FPM - INTERIOR


DECRETO-LEI Nº 1.881/81

PERCENTUAL FINAL DE PARTICIPAÇÃO DOS MUNICÍPIOS DE COEFICIENTE 4.0




ESTADO/MUNICÍPIO	PARTICIPAÇÃO (%)
ALAGOAS	
01 - ARAPIRACA.....	1,8290
BAHIA	
01 - FEIRA DE SANTANA.....	1,4632
02 - ILHÉUS	1,4632
03 - ITABUNA.....	1,4632
04 - JUAZEIRO.....	1,4632
05 - VITÓRIA DA CONQUISTA.....	1,4632
CEARÁ	
01 - CAUCAIA	2,2862
02 - JUAZEIRO DO NORTE.....	2,2862
ESPÍRITO SANTO.....	
01 - CARIACICA.....	0,9145
02 - SERRA.....	0,9145
03 - VILA VELHA.....	0,9145
GOIÁS	
01 - ANÁPOLIS.....	1,0974
02 - LUZIÂNIA.....	1,0974
MARANHÃO	
01 - CAXIAS.....	2,2862
02 - IMPERATRIZ.....	2,2862
MATO GROSSO DO SUL	
01 - DOURADOS	0,9145
MINAS GERAIS	
01 - BETIM	1,0974
02 - CONTAGEM.....	1,0974
03 - DIVINÓPOLIS.....	1,0974
04 - GOVERNADOR VALADARES.....	1,0974
05 - IPATINGA.....	1,0974
06 - JUIZ DE FORA.....	1,0974
07 - MONTE CLAROS.....	1,0974
08 - SETE LAGOAS.....	1,0974
09 - UBERABA.....	1,0974
10 - UBERLÂNDIA.....	1,0974
PARÁ	
01 - ALTAMIRA	1,4632
02 - ANANINDEUA.....	1,4632
03 - ITAITUBA.....	1,4632
04 - MARABÁ.....	1,4632
05 - SANTARÉM.....	1,4632
PARAÍBA	
01 - CAMPINA GRANDE.....	2,2862

ANEXO IV - CONTINUAÇÃO



ESTADO/MUNICÍPIO	PARTICIPAÇÃO (%)
PARANÁ	
01 - CASCAVEL	0,9145
02 - FOZ DO IGUAÇU	0,9145
03 - GUARAPUAVA.....	0,9145
04 - LONDRINA.....	0,9145
05 - MARINGÁ.....	0,9145
06 - PONTA GROSSA.....	0,9145
PERNAMBUCO	
01 - CARUARU.....	1,8290
02 - JABOATÃO.....	1,8290
03 - OLINDA.....	1,8290
04 - PAULISTA.....	1,8290
05 - PETROLINA	1,8290
RIO GRANDE DO NORTE	
01 - MOSSORÓ.....	1,6461
RIO GRANDE DO SUL	
01 - CANOAS	0,7316
02 - CAXIAS DO SUL.....	0,7316
03 - GRAVATAÍ.....	0,7316
04 - NOVO HAMBURGO.....	0,7316
05 - PASSO FUNDO.....	0,7316
06 - PELOTAS.....	0,7316
07 - RIO GRANDE.....	0,7316
08 - SÃO LEOPOLDO.....	0,7316
09 - SANTA MARIA.....	0,7316
10 - VIAMÃO.....	0,7316
RIO DE JANEIRO	
01 - BARRA MANSA.....	0,6401
02 - CAMPOS DOS GOYTACAZES.....	0,6401
03 - DUQUE DE CAXIAS.....	0,8002
04 - ITABORAÍ.....	0,6401
05 - MAGÉ	0,6401
06 - NILÓPOLIS.....	0,6401
07 - NITERÓI	0,6401
08 - NOVA FRIBURGO	0,6401
09 - NOVA IGUAÇU.....	1,4403
10 - PETRÓPOLIS	0,6401
11 - SÃO GONÇALO.....	0,9602
12 - SÃO JOÃO DE MERITI.....	0,6401
13 - VOLTA REDONDA.....	0,6401
SANTA CATARINA	
01 - BLUMENAU.....	0,8231
02 - CRICIÚMA.....	0,8231
03 - JOINVILLE	0,8231
04 - LAGES	0,8231
SÃO PAULO	
01 - AMERICANA	0,5487
02 - ARAÇATUBA	0,5487
03 - ARARAQUARA	0,5487
04 - BAURU.....	0,5487

ANEXO IV - CONTINUAÇÃO




ESTADO/MUNICÍPIO	PARTICIPAÇÃO (%)
05 - CAMPINAS	0,8230
06 - CARAPICUÍBA	0,5487
07 - DIADEMA	0,5487
08 - FRANCA	0,5487
09 - GUARUJÁ	0,5487
10 - GUARULHOS	0,6859
11 - JACAREÍ	0,5487
12 - JUNDIAÍ	0,5487
13 - LIMEIRA	0,5487
14 - MARÍLIA	0,5487
15 - MAUÁ	0,5487
16 - MOJI DAS CRUZES	0,5487
17 - OSASCO	0,6859
18 - PIRACICABA	0,5487
19 - PRESIDENTE PRUDENTE	0,5487
20 - RIBEIRÃO PRETO	0,5487
21 - RIO CLARO	0,5487
22 - SANTO ANDRÉ	0,6859
23 - SANTOS	0,5487
24 - SÃO BERNARDO DO CAMPO	0,5487
25 - SÃO CAETANO DO SUL	0,5487
26 - SÃO CARLOS	0,5487
27 - SÃO JOSÉ DO RIO PRETO	0,5487
28 - SÃO JOSÉ DOS CAMPOS	0,5487
29 - SÃO VICENTE	0,5487
30 - SOROCABA	0,5487
31 - SUMARÉ	0,5487
32 - TABOÃO DA SERRA	0,5487
33 - TAUBATÉ	0,5487
T O T A L	100

FONTE: Fundação IBGE



A N E X O V
FUNDO DE PARTICIPAÇÃO DOS MUNICÍPIOS
COEFICIENTES DOS MUNICÍPIOS DO INTERIOR

F.P.M. - INTERIOR - PARTICIPAÇÃO DOS ESTADOS
NO TOTAL A DISTRIBUIR



UNIDADE DA FEDERAÇÃO	PERCENTUAL (%)
01 - Acre.....	0,2630
02 - Alagoas	2,0883
03 - Amapá.....	0,1392
04 - Amazonas.....	1,2452
05 - Bahia.....	9,2695
06 - Ceará	4,5864
07 - Espírito Santo	1,7595
08 - Goiás.....	3,7318
09 - Maranhão	3,9715
10 - Mato Grosso	1,8949
11 - Mato Grosso do Sul	1,5004
12 - Minas Gerais	14,1846
13 - Pará	3,2948
14 - Paraíba.....	3,1942
15 - Paraná	7,2857
16 - Pernambuco	4,7952
17 - Piauí	2,4015
18 - Rio de Janeiro.....	2,7379
19 - Rio Grande do Norte.....	2,4324
20 - Rio Grande do Sul.....	7,3011
21 - Rondônia	0,7464
22 - Roraima	0,0851
23 - Santa Catarina.....	4,1997
24 - São Paulo	14,2620
25 - Sergipe	1,3342
26 - Tocantins.....	1,2955
T O T A L	100

NÚMERO DE MUNICÍPIOS PARTICIPANTES NO F.P.M.



UNIDADE DA FEDERAÇÃO	NÚMERO DE MUNICÍPIOS
01 - Acre.....	11
02 - Alagoas	96
03 - Amapá.....	08
04 - Amazonas	61
05 - Bahia	414
06 - Ceará	177
07 - Espírito Santo	66
08 - Goiás	210
09 - Maranhão	135
10 - Mato Grosso	94
11 - Mato Grosso do Sul	71
12 - Minas Gerais	722
13 - Pará	104
14 - Paraíba.....	170
15 - Paraná	322
16 - Pernambuco	166
17 - Piauí	117
18 - Rio de Janeiro	69
19 - Rio Grande do Norte	151
20 - Rio Grande do Sul	332
21 - Rondônia	22
22 - Roraima	07
23 - Santa Catarina.....	216
24 - São Paulo	571
25 - Sergipe	73
26 - Tocantins	78
T O T A L	4.463

TABELA DOS COEFICIENTES (D.L. 1.881/81, ART. 1º)




FAIXA DE HABITANTES		COEFICIENTE
ATÉ	10.188	0,6
DE	10.189 a 13.584	0,8
DE	13.585 a 16.980	1,0
DE	16.981 a 23.772	1,2
DE	23.773 a 30.564	1,4
DE	30.565 a 37.356	1,6
DE	37.357 a 44.148	1,8
DE	44.149 a 50.940	2,0
DE	50.941 a 61.128	2,2
DE	61.129 a 71.316	2,4
DE	71.317 a 81.504	2,6
DE	81.505 a 91.692	2,8
DE	91.693 a 101.880	3,0
DE	101.881 a 115.464	3,2
DE	115.465 a 129.048	3,4
DE	129.049 a 142.632	3,6
DE	142.633 a 156.216	3,8
ALÉM DE	156.216	4,0



AC A ESTADO DO ACRE


ORDEM	MUNICIPIO	POPULACAO	COEF.
0001	ASSIS BRASIL	5.690	0.6
0002	BRASILEIA	24.027	1.4
0003	CRUZEIRO DO SUL	72.078	2.6
0004	FEIJÓ	24.027	1.4
0005	MANCIO LIMA	9.195	0.6
0006	MANGEL URBANO	5.988	0.6
0007	PLACIDO DE CASTRO	24.027	1.4
0008	SENA MADUREIRA	28.115	1.4
0009	SENADOR GUIOMARD	14.904	1.0
0010	TARAUACA	30.891	1.6
0011	XAPURI	17.162	1.2



AL ESTADO DE ALAGOAS


ORDEM	MUNICIPIO	POPULACAO	COEF.
0001	AGUA BRANCA	30.891	1.6
0002	ANADIA	17.614	1.2
0003	ARAPIRACA	159.512	4.0
0004	ATALAIA	51.484	2.2
0005	BARRA DE SAO MIGUEL	8.353	0.6
0006	BARRA DE SANTO ANTONIO	20.989	1.2
0007	BATALHA	13.730	1.0
0008	BELEM	8.012	0.6
0009	BELO MONTE	7.744	0.6
0010	BOCA DA MATA	24.027	1.4
0011	BRANQUINHA	11.745	0.8
0012	CACIMBINHAS	12.496	0.8
0013	CAJUEIRO	17.162	1.2
0014	CAMPO ALEGRE	26.460	1.4
0015	CAMPO GRANDE	11.883	0.8
0016	CANAPI	24.027	1.4
0017	CAPELA	21.670	1.2
0018	CARNEIROS	7.936	0.6
0019	CHA PRETA	10.298	0.8
0020	COITE DO NUIA	10.879	0.8
0021	COLONIA LEOPOLDINA	24.027	1.4
0022	COQUEIRO SECO	5.693	0.6
0023	CORURIBE	51.484	2.2
0024	CRAIBAS	17.162	1.2
0025	DELMIRO GOUVEIA	44.620	2.0
0026	DOIS RIACHOS	11.819	0.8
0027	FEIRA GRANDE	24.027	1.4
0028	FELIZ DESERTO	4.763	0.6
0029	FLEXEIRAS	17.163	1.2
0030	GIRAU DO PONCIANO	35.301	1.6
0031	IBATEGUARA	14.200	1.0
0032	IGACI	33.535	1.6
0033	IGREJA NOVA	24.027	1.4
0034	INHAPI	20.714	1.2
0035	JACARE DOS HOMENS	5.894	0.6
0036	JACUIPE	10.189	0.8
0037	JAPARATINGA	7.126	0.6
0038	JARAMATAIA	10.298	0.8
0039	JOAQUIM GOMES	24.027	1.4
0040	JUNDIA	13.730	1.0
0041	JUNQUEIRO	24.271	1.4
0042	LAGOA DA CANGA	17.162	1.2
0043	LIMOEIRO DE ANADIA	21.403	1.2
0044	MAJOR ISIDORO	20.242	1.2
0045	MAR VERMELHO	5.769	0.6
0046	MARAGOGI	24.027	1.4
0047	MARAVILHA	14.307	1.0
0048	MARECHAL DEODORO	30.891	1.6
0049	MARIBONDO	18.382	1.2
0050	MATA GRANDE	30.891	1.6
0051	MATRIZ DE CAMARAGIBE	24.027	1.4
0052	MESSIAS	12.258	0.8
0053	MINADOR DO NEGRAO	11.099	0.8
0054	MONTEIROPOLIS	7.128	0.6

181




AL ESTADO DE ALAGOAS

ORDEM	MUNICIPIO	POPULACAO	COEF.
0055	MURICI	30.891	1.6
0056	NOVO LIND	17.162	1.2
0057	OLHO D'ÁGUA DAS FLORES	17.162	1.2
0058	OLHO D'ÁGUA DO CASADO	8.617	0.6
0059	OLHO D'ÁGUA GRANDE	6.251	0.6
0060	OLIVENÇA	12.237	0.8
0061	OURO BRANCO	11.424	0.8
0062	PÃO DE AÇUCAR	24.027	1.4
0063	PALESTINA	4.697	0.6
0064	PALMEIRA DOS INDIOS	83.153	2.8
0065	PASSO DE CAMARAGIBE	17.162	1.2
0066	PAULO JACINTO	10.189	0.8
0067	PENEDU	44.620	2.0
0068	PIACABUCU	17.162	1.2
0069	PILAR	31.333	1.6
0070	PINHOBA	7.506	0.6
0071	PIRANHAS	13.730	1.0
0072	POÇO DAS TRINCHEIRAS	13.730	1.0
0073	PORTO CALVO	25.849	1.4
0074	PORTO DE PEDRAS	12.361	0.8
0075	PORTO REAL DO COLEGIO	18.293	1.2
0076	QUEBRANGULO	13.730	1.0
0077	RIO LARGO	53.842	2.2
0078	ROTEIRO	7.358	0.6
0079	SÃO BRAS	9.650	0.6
0080	SÃO JOSE DA LAJE	24.027	1.4
0081	SÃO JOSE DA TAPERA	30.891	1.6
0082	SÃO LUIS DO QUITUNDE	37.756	1.8
0083	SÃO MIGUEL DOS CAMPOS	61.781	2.4
0084	SÃO MIGUEL DOS MILAGRES	10.298	0.8
0085	SÃO SEBASTIAO	30.891	1.6
0086	SANTA LUZIA DO NORTE	6.548	0.6
0087	SANTANA DO IPANEMA	44.620	2.0
0088	SANTANA DO MUNDAU	14.787	1.0
0089	SATUBA	14.401	1.0
0090	SENADOR RUI PALMEIRA	10.298	0.8
0091	TANQUE D'ARCA	9.440	0.6
0092	TAQUARANA	15.255	1.0
0093	TEOTONIO VILELA	25.849	1.4
0094	TRAIPU	24.027	1.4
0095	UNIÃO DOS PALMARES	61.781	2.4
0096	VICOSA	30.891	1.6



AM ESTADO DO AMAZONAS

ORDEM	MUNICIPIO	POPULACAO	COEF.
0001	ALVARAES	5.388	0.6
0002	AMATURA	8.895	0.6
0003	ANAMA	6.579	0.6
0004	ANDRI	13.730	1.0
0005	APUI	21.623	1.2
0006	ATALAIA DO NORTE	10.298	0.8
0007	AUTAZES	17.162	1.2
0008	BARCELCS	13.730	1.0
0009	BARREIRINHA	18.132	1.2
0010	BENJAMIN CONSTANT	24.027	1.4
0011	BERURI	10.298	0.8
0012	BOA VISTA DO RAMOS	8.332	0.6
0013	BOCA DO ACRE	30.891	1.6
0014	BURBA	26.824	1.4
0015	CAAPIRANGA	6.918	0.6
0016	CANUTAMA	10.298	0.8
0017	CARAUARI	24.082	1.4
0018	CAREIRO	17.162	1.2
0019	CAREIRO DA VARZEA	24.027	1.4
0020	COARI	61.781	2.4
0021	CODAJAS	17.162	1.2
0022	EIRUNEPE	24.027	1.4
0023	ENVIRA	18.957	1.2
0024	FONTE BOA	13.730	1.0
0025	GUAJARA	13.730	1.0
0026	HUMAITA	37.756	1.8
0027	IPIXUNA	13.730	1.0
0028	IRANDUBA	20.686	1.2
0029	ITACOA TIARA	72.078	2.6
0030	ITAMARATI	8.844	0.6
0031	ITAPIRANGA	4.649	0.6
0032	JAPURA	10.298	0.8
0033	JURUA	6.446	0.6
0034	JUTAI	13.730	1.0
0035	LABREA	30.891	1.6
0036	MANACAPURU	55.940	2.2
0037	MANAQUIRI	17.162	1.2
0038	MANICORE	37.756	1.8
0039	MARAA	10.298	0.8
0040	MAUES	37.756	1.8
0041	NHAMUNDA	13.730	1.0
0042	NOVA OLINDA DO NORTE	18.960	1.2
0043	NOVO AIRAO	10.298	0.8
0044	NOVO ARIPUANA	30.891	1.6
0045	PARINTINS	61.781	2.4
0046	PAUINI	17.162	1.2
0047	PRESIDENTE FIGUEIREDO	18.418	1.2
0048	RIO PRETO DA EVA	10.298	0.8
0049	SAO GABRIEL DA CACHOEIRA	30.891	1.6
0050	SAO PAULO DE OLIVENCA	18.835	1.2
0051	SAO SEBASTIAO DO UATUMA	4.691	0.6
0052	SANTA ISABEL DO RIO NEGRO	8.868	0.6
0053	SANTO ANTONIO DO ICA	17.162	1.2
0054	SILVES	6.580	0.6



AM ESTADO DO AMAZONAS

ORDEM	MUNICIPIO	QUANTIDADE	CDEF.
0055	TABATINGA	18.877	1.2
0056	TAPAUA	17.162	1.2
0057	TEFE	30.891	1.6
0058	TONANTINS	13.730	1.0
0059	UARINI	10.298	0.8
0060	URUCARA	10.298	0.8
0061	URUCURITUBA	13.730	1.0




AP ESTAO DO AMAPA

ORDEM	MUNICIPIO	POPULACAO	COEF.
0001	AMAPA	9.320	0.6
0002	CALCOENE	10.298	0.8
0003	FERREIRA GOMES	2.726	0.6
0004	LARANJAL DO JARI	19.481	1.2
0005	MAZAGAO	10.298	0.8
0006	OIAPOQUE	7.520	0.6
0007	SANTANA	44.620	2.0
0008	TARTARUGAL ZINHU	3.998	0.6

BA

ESTADO DA BAHIA



ORDEM	MUNICIPIO	POPULACAO	COEF.
0001	ABAIRA	11.218	0.8
0002	ABARE	13.730	1.0
0003	ACAJUTIBA	14.179	1.0
0004	ADUSTINA	10.987	0.8
0005	AGUA FRIA	13.730	1.0
0006	AIQUARA	7.258	0.6
0007	ALAGOINHAS	130.426	3.6
0008	ALCOBACA	17.162	1.2
0009	ALMADINA	10.298	0.8
0010	AMARGOSA	30.891	1.6
0011	AMELIA RODRIGUES	24.027	1.4
0012	AMERICA DOURADA	17.162	1.2
0013	ANAGE	44.620	2.0
0014	ANDARAÍ	13.730	1.0
0015	ANDORINHA	12.183	0.8
0016	ANGICAL	13.913	1.0
0017	ANGUERA	13.730	1.0
0018	ANTAS	17.162	1.2
0019	ANTONIO CARDOSO	17.162	1.2
0020	ANTONIO GUNCALVES	10.298	0.8
0021	APORA	24.027	1.4
0022	APUAREMA	8.499	0.6
0023	ARACAS	10.983	0.8
0024	ARACATU	17.162	1.2
0025	ARACI	44.620	2.0
0026	ARAMARI	10.298	0.8
0027	ARATAÇA	18.176	1.2
0028	ARATUIPE	8.814	0.6
0029	AURELINO LEAL	24.027	1.4
0030	BAIANOPOLIS	10.892	0.8
0031	BAIXA GRANDE	24.765	1.4
0032	BANZAE	13.730	1.0
0033	BARRA	44.620	2.0
0034	BARRA DA ESTIVA	14.239	1.0
0035	BARRA DO CHOÇA	30.891	1.6
0036	BARRA DO MENDES	17.162	1.2
0037	BARRA DO ROCHA	10.298	0.8
0038	BARREIRAS	64.325	2.4
0039	BARRO ALTO	10.298	0.8
0040	BARRO PRETO	10.298	0.8
0041	BELMONTE	26.694	1.4
0042	BELDO CAMPO	20.495	1.2
0043	BIRITINGA	13.730	1.0
0044	BOA NOVA	17.162	1.2
0045	BOA VISTA DO TUPIM	17.162	1.2
0046	BOM JESUS DA LAPA	51.484	2.2
0047	BOM JESUS DA SERRA	9.453	0.6
0048	BONINAL	11.217	0.8
0049	BONITO	10.733	0.8
0050	BOQUIRA	24.027	1.4
0051	BOTUPORA	10.298	0.8
0052	BREJOES	13.730	1.0
0053	BREJOLANDIA	10.838	0.8
0054	BROTAS DE MACAUBAS	17.162	1.2

BA


ESTADO DA BAHIA



ORDEM	MUNICIPIO	POPULACAO	COEF.
0055	BRUMADO	61.781	2.4
0056	BUERAREMA	24.229	1.4
0057	BURITIRAMA	13.730	1.0
0058	CAATIBA	13.730	1.0
0059	CABACEIRAS DO PARAGUACU	12.201	0.8
0060	CACHOEIRA	27.267	1.4
0061	CACULE	19.587	1.2
0062	CAEM	12.051	0.8
0063	CAETANOS	10.298	0.8
0064	CAETITE	44.620	2.0
0065	CAFARNAUM	13.730	1.0
0066	CAIRU	13.730	1.0
0067	CALDEIRAO GRANDE	12.377	0.8
0068	CAMACARI	130.426	3.6
0069	CAMACAN	61.781	2.4
0070	CAMAMU	37.756	1.8
0071	CAMPO ALEGRE DE LOURDES	30.891	1.6
0072	CAMPO FORMOSO	72.078	2.6
0073	CANAPULIS	10.830	0.8
0074	CANARANA	24.027	1.4
0075	CANAVIEIRAS	33.377	1.6
0076	CANDEAL	13.730	1.0
0077	CANDEIAS	73.330	2.6
0078	CANDIBA	17.162	1.2
0079	CANDIDO SALES	24.027	1.4
0080	CANSANCAO	37.756	1.8
0081	CANUDOS	13.730	1.0
0082	CAPELA DO ALTO ALEGRE	19.957	1.2
0083	CAPIM GROSSO	24.027	1.4
0084	CARAIBAS	17.162	1.2
0085	CARAVELAS	25.391	1.4
0086	CARDEAL DA SILVA	6.455	0.6
0087	CARINHANHA	24.027	1.4
0088	CASA NOVA	44.620	2.0
0089	CASTRO ALVES	31.323	1.6
0090	CATOLANDIA	4.929	0.6
0091	CATU	51.484	2.2
0092	CATURAMA	10.298	0.8
0093	CENTRAL	20.847	1.2
0094	CHORROCHO	10.714	0.8
0095	CICERO DANTAS	30.891	1.6
0096	CIPU	14.293	1.0
0097	COARACI	30.891	1.6
0098	COCOS	17.162	1.2
0099	CONCEICAO DA FEIRA	17.162	1.2
0100	CONCEICAO DO ALMEIDA	20.237	1.2
0101	CONCEICAO DO COITE	51.878	2.2
0102	CONCEICAO DO JACUIPE	24.027	1.4
0103	CONDE	14.856	1.0
0104	CONDEUBA	18.619	1.2
0105	CUNTENCAS DO SINCURA	6.432	0.6
0106	COBRACAO DE MARIA	24.027	1.4
0107	CORDIROS	9.538	0.6
0108	CORIBE	21.055	1.2

BA


ESTADO DA BAHIA



ORDEM	MUNICIPIO	POPULACAO	COEF.
0109	CORONEL JOAO SA	13.730	1.0
0110	CORRENTINA	25.310	1.4
0111	COTEGIPE	13.730	1.0
0112	CRAVOLANDIA	8.161	0.6
0113	CRISOPULIS	17.162	1.2
0114	CRISTOPOLIS	13.730	1.0
0115	CRUZ DAS ALMAS	51.484	2.2
0116	CURACA	25.252	1.4
0117	DARIO MEIRA	17.162	1.2
0118	DIAS DAAVILA	27.733	1.4
0119	DOM BASILIO	10.298	0.8
0120	DOM MACEDO COSTA	6.914	0.6
0121	ELISIO MEDRADO	10.977	0.8
0122	ENCRUZILHADA	24.027	1.4
0123	ENTRE RIOS	30.891	1.6
0124	ERICO CARDOSO	10.298	0.8
0125	ESPLANADA	24.027	1.4
0126	EUCLIDES DA CUNHA	61.781	2.4
0127	EUNAPULIS	72.078	2.6
0128	FATIMA	13.730	1.0
0129	FEIRA DA MATA	8.159	0.6
0130	FEIRA DE SANTANA	393.103	4.0
0131	FILADELFIA	11.700	0.8
0132	FIRMINO ALVES	6.770	0.6
0133	FLGRESTA AZUL	20.682	1.2
0134	FORMOSA DO RIO PRETO	17.162	1.2
0135	GANDU	30.891	1.6
0136	GAVIAO	7.533	0.6
0137	GENTIO DO DURO	10.298	0.8
0138	GLORIA	13.730	1.0
0139	GONGUGI	10.298	0.8
0140	GOVERNADOR MANGABEIRA	24.027	1.4
0141	GUAJERU	11.967	0.8
0142	GUANAMBI	65.618	2.4
0143	GUARATINGA	27.234	1.4
0144	HELIOPOLIS	13.934	1.0
0145	IACU	30.891	1.6
0146	IBIASSUCE	13.730	1.0
0147	IBICARAÍ	37.756	1.8
0148	IBICOARA	7.295	0.6
0149	IBICUI	21.384	1.2
0150	IBIPEBA	14.683	1.0
0151	IBIPITANGA	14.056	1.0
0152	IBIQUERA	9.293	0.6
0153	IBIRAPITANGA	24.027	1.4
0154	IBIRAPUA	9.066	0.6
0155	IBIRATAIA	24.027	1.4
0156	IBITIARA	14.097	1.0
0157	IBITITA	17.162	1.2
0158	IBOTIRAMA	27.779	1.4
0159	ICHU	10.298	0.8
0160	IGAPORA	17.162	1.2
0161	IGRAPIUNA	13.730	1.0
0162	IGUAI	30.891	1.6

BA


ESTADO DA BAHIA



ORDEM	MUNICIPIO	POPULACAO	COEF.
0163	ILHEUS	219.063	4.0
0164	INHAMBUPE	26.940	1.4
0165	IPECAETA	24.027	1.4
0166	IPIAU	51.484	2.2
0167	IPIRA	72.078	2.6
0168	IPUPIARA	10.298	0.8
0169	IRAJUBA	8.689	0.6
0170	IRAMAIA	17.162	1.2
0171	IRAQUARA	17.162	1.2
0172	IRARA	24.217	1.4
0173	IRECE	51.484	2.2
0174	ITABELA	30.891	1.6
0175	ITABERABA	61.781	2.4
0176	ITABUNA	168.073	4.0
0177	ITACARE	17.162	1.2
0178	ITAETE	17.162	1.2
0179	ITAGI	18.552	1.2
0180	ITAGIBA	24.027	1.4
0181	ITAGIMIRIM	8.533	0.6
0182	ITAGUACU DA BAHIA	13.730	1.0
0183	ITAJU DO COLONIA	13.730	1.0
0184	ITAJUIPE	30.891	1.6
0185	ITAMARAJU	72.078	2.6
0186	ITAMARI	10.298	0.8
0187	ITAMBE	26.254	1.4
0188	ITANAGRA	6.601	0.6
0189	ITANHEM	25.044	1.4
0190	ITAPARICA	17.162	1.2
0191	ITAPE	17.162	1.2
0192	ITAPEBI	13.730	1.0
0193	ITAPETINGA	55.817	2.2
0194	ITAPICURU	24.027	1.4
0195	ITAPITANGA	10.298	0.8
0196	ITAQUARA	8.877	0.6
0197	ITARANTIM	18.384	1.2
0198	ITATIM	11.993	0.8
0199	ITIRUCU	13.730	1.0
0200	ITIUBA	37.756	1.8
0201	ITORORO	27.058	1.4
0202	ITUACU	15.336	1.0
0203	ITUBERA	24.633	1.4
0204	IUIU	12.631	0.8
0205	JABORANDI	11.558	0.8
0206	JACARACI	17.162	1.2
0207	JACOBINA	82.375	2.8
0208	JAGUAQUARA	44.620	2.0
0209	JAGUARARI	30.891	1.6
0210	JAGUARIPE	13.730	1.0
0211	JANDAIRA	7.616	0.6
0212	JEQUIE	144.155	3.8
0213	JEREMOABO	30.891	1.6
0214	JUIQUIRICA	10.489	0.8
0215	JITAUNA	18.729	1.2
0216	JOAO DOURADO	20.949	1.2

BA

ESTADO DA BAHIA



ORDEN	MUNICIPIO	POPULACAO	COEF.
0217	JUAZEIRO	157.884	4.0
0218	JUCURUCU	17.476	1.2
0219	JUSSARA	19.789	1.2
0220	JUSSARI	10.298	0.8
0221	JUSSIAPE	9.587	0.6
0222	LAFAIETE COUTINHO	6.321	0.6
0223	LAGOA REAL	10.298	0.8
0224	LAJE	17.251	1.2
0225	LAJEDAO	6.486	0.6
0226	LAJEDINHO	8.351	0.6
0227	LAJEDO DO TABOCCAL	12.509	0.8
0228	LAMARAO	10.298	0.8
0229	LAPAO	24.027	1.4
0230	LAURO DE FREITAS	61.781	2.4
0231	LENCOIS	6.836	0.6
0232	LICINIO DE ALMEIDA	13.730	1.0
0233	LIVRAMENTO DO BRUMADO	37.756	1.8
0234	MACAJUBA	13.730	1.0
0235	MACARANI	17.162	1.2
0236	MACAUBAS	37.756	1.8
0237	MACURUKE	11.015	0.8
0238	MADRE DE DEUS	13.730	1.0
0239	MAETINGA	10.298	0.8
0240	MAIQUINIQUE	7.872	0.6
0241	MAIRI	24.027	1.4
0242	MALHADA	17.162	1.2
0243	MALHADA DE PEDRAS	10.298	0.8
0244	MANOEL VITORINO	17.162	1.2
0245	MANSIDAO	10.298	0.8
0246	MARACAS	24.739	1.4
0247	MARAGOGIPE	44.620	2.0
0248	MARAU	24.027	1.4
0249	MARCIONILIO SOUZA	15.051	1.0
0250	MASCOTE	25.507	1.4
0251	MATA DE SAO JOAO	44.620	2.0
0252	MATINA	10.871	0.8
0253	MEDEIROS NETO	27.853	1.4
0254	MIGUEL CALMON	24.124	1.4
0255	MILAGRES	10.298	0.8
0256	MIRANGABA	13.730	1.0
0257	MIRANTE	7.988	0.6
0258	MONTE SANTO	61.781	2.4
0259	MORPARA	10.924	0.8
0260	MORRO DO CHAPEU	44.620	2.0
0261	MORTUGABA	13.730	1.0
0262	MUCUGE	7.188	0.6
0263	MUCURI	17.738	1.2
0264	MULUNGU DO MORRO	10.298	0.8
0265	MUNDO NOVO	24.027	1.4
0266	MUNIZ FERREIRA	10.638	0.8
0267	MUQUEM DO SAO FRANCISCO	7.949	0.6
0268	MURITIBA	24.027	1.4
0269	MUTUIPE	21.667	1.2
0270	NAZARE	25.860	1.4

17




BA

ESTADO DA BAHIA

ORDEM	MUNICIPIO	POPULACAO	COEF.
0271	NILO PECANHA	12.219	0.8
0272	NORDESTINA	9.294	0.6
0273	NOVA CANAA	17.162	1.2
0274	NOVA FATIMA	10.298	0.8
0275	NOVA IBIA	13.730	1.0
0276	NOVA ITARANA	7.971	0.6
0277	NOVA REDENCAO	10.298	0.8
0278	NOVA SDORE	24.027	1.4
0279	NOVA VICOSA	21.497	1.2
0280	NOVO HORIZONTE	10.298	0.8
0281	NOVO TRIUNFO	10.298	0.8
0282	OLINDINA	21.502	1.2
0283	OLIVEIRA DOS BREJINHOS	24.027	1.4
0284	OURICANGAS	8.528	0.6
0285	OUROLANDIA	17.162	1.2
0286	PALMAS DE MONTE ALTO	19.589	1.2
0287	PALMEIRAS	7.629	0.6
0288	PARAMIRIM	24.027	1.4
0289	PARATINGA	24.027	1.4
0290	PARIPIRANGA	30.891	1.6
0291	PAU BRASIL	24.027	1.4
0292	PAULO AFONSO	102.968	3.2
0293	PE DE SERRA	17.162	1.2
0294	PEDRAO	10.189	0.8
0295	PEDRO ALEXANDRE	10.298	0.8
0296	PIATA	17.546	1.2
0297	PILAO ARCADO	30.891	1.6
0298	PINDAI	17.162	1.2
0299	PINDOBACU	17.162	1.2
0300	PINTADAS	13.730	1.0
0301	PIRAI DO NORTE	13.730	1.0
0302	PIRIPA	11.573	0.8
0303	PIRITIBA	20.147	1.2
0304	PLANALTINO	12.664	0.8
0305	PLANALTO	30.891	1.6
0306	POCOES	44.620	2.0
0307	POJUCA	30.891	1.6
0308	PONTO NOVO	11.395	0.8
0309	PORTO SEGURO	24.162	1.4
0310	POTIRAGUA	11.650	0.8
0311	PRADO	30.891	1.6
0312	PRESIDENTE DUTRA	17.162	1.2
0313	PRESIDENTE JANIO QUADROS	14.363	1.0
0314	PRESIDENTE TANCREDO NEVES	15.185	1.0
0315	QUEIMADAS	27.450	1.4
0316	QUIJINGUE	25.468	1.4
0317	QUIXABEIRA	13.730	1.0
0318	RAFAEL JAMBEIRO	24.027	1.4
0319	REMANSO	33.674	1.6
0320	RETIRULANDIA	13.730	1.0
0321	RIACHAO DAS NEVES	18.515	1.2
0322	RIACHAO DO JACUIPE	44.620	2.0
0323	RIACHO DE SANTANA	27.657	1.4
0324	RIBEIRAO DO LAGO	11.786	0.8


20



BA

ESTADO DA BAHIA


ORDEN	MUNICIPIO	POPULACAO	COEF.
0325	RIBEIRA DO AMPARO	15.646	1.0
0326	RIBEIRA DO POMBAL	44.620	2.0
0327	RIO DE CONTAS	17.162	1.2
0328	RIO DO ANTONIO	14.109	1.0
0329	RIO DO PIRES	13.730	1.0
0330	RIO REAL	24.027	1.4
0331	RODELAS	5.125	0.6
0332	RUY BARBOSA	37.756	1.8
0333	SAC DESIDERIO	18.803	1.2
0334	SAO DOMINGOS	10.298	0.8
0335	SAO FELIPE	24.027	1.4
0336	SAO FELIX	17.162	1.2
0337	SAO FELIX DO CORIBE	13.803	1.0
0338	SAO FRANCISCO DO CONDE	27.890	1.4
0339	SAO GABRIEL	17.162	1.2
0340	SAO GONCALO DOS CAMPOS	31.294	1.6
0341	SAO JOSE DA VITORIA	8.017	0.6
0342	SAO JOSE DO JACUIPE	9.131	0.6
0343	SAO MIGUEL DAS MATAS	10.298	0.8
0344	SAO SEBASTIAO DO PASSE	44.620	2.0
0345	SALINAS DA MARGARIDA	10.298	0.8
0346	SANTA BARBARA	20.761	1.2
0347	SANTA BRIGIDA	11.787	0.8
0348	SANTA CRUZ CABRALIA	13.730	1.0
0349	SANTA CRUZ DA VITORIA	7.050	0.6
0350	SANTA INES	11.286	0.8
0351	SANTA LUZIA	17.162	1.2
0352	SANTA MARIA DA VITORIA	44.620	2.0
0353	SANTA RITA DE CASSIA	27.058	1.4
0354	SANTA TERESINHA	10.298	0.8
0355	SANTALUZ	30.891	1.6
0356	SANTANA	30.891	1.6
0357	SANTANOPOLIS	10.487	0.8
0358	SANTO AMARO	61.781	2.4
0359	SANTO ANTONIO DE JESUS	61.929	2.4
0360	SANTO ESTEVAO	37.756	1.8
0361	SAPEACU	17.555	1.2
0362	SATIRO DIAS	13.730	1.0
0363	SAUBARA	10.298	0.8
0364	SAUDE	13.730	1.0
0365	SEABRA	30.891	1.6
0366	SEBASTIAO LARANJEIRAS	10.298	0.8
0367	SENHOR DO BONFIM	82.375	2.8
0368	SENTO SE	44.620	2.0
0369	SERRA DO RAMALHO	37.756	1.8
0370	SERRA DOURADA	17.162	1.2
0371	SERRA PKETA	24.027	1.4
0372	SERRINHA	72.078	2.6
0373	SERRBLANDIA	13.730	1.0
0374	SIMOES FILHO	82.375	2.8
0375	SITIO DO MATO	13.730	1.0
0376	SITIO DO QUINTO	10.370	0.8
0377	SOBRADINHO	37.756	1.8
0378	SOUTO SOARES	13.730	1.0



BA

ESTADO DA BAHIA

ORDEM	MUNICIPIO	POPULACAO	COEF.
0379	TABOCCAS DO BREJO VELHO	13.730	1.0
0380	TANHACU	19.337	1.2
0381	TANQUE NOVO	10.376	0.8
0382	TANQUINHO	13.730	1.0
0383	TAPERGA	14.804	1.0
0384	TAPIRAMUTA	10.298	0.8
0385	TEIXEIRA DE FREITAS	73.264	2.6
0386	TEODORO SAMPAIO	10.298	0.8
0387	TEOFILANDIA	17.316	1.2
0388	TEOLANDIA	10.596	0.8
0389	TERRA NOVA	14.007	1.0
0390	TREMEDAL	24.027	1.4
0391	TUCANO	48.137	2.0
0392	UAUA	27.006	1.4
0393	UBAIRA	20.151	1.2
0394	UBAITABA	21.207	1.2
0395	UBATA	30.891	1.6
0396	UIBAI	13.730	1.0
0397	UMBURANAS	10.298	0.8
0398	UNA	30.891	1.6
0399	URANDI	17.162	1.2
0400	URUCUCA	30.891	1.6
0401	UTINGA	13.896	1.0
0402	VALENCA	82.375	2.8
0403	VALENTE	24.027	1.4
0404	VARZEA DA ROCA	13.730	1.0
0405	VARZEA DO POÇO	10.383	0.8
0406	VARZEA NOVA	17.162	1.2
0407	VARZEDO	10.298	0.8
0408	VERA CRUZ	34.357	1.6
0409	VEREDA	11.979	0.8
0410	VITORIA DA CONQUISTA	264.134	4.0
0411	WAGNER	8.642	0.6
0412	WANDERLEY	13.730	1.0
0413	WENCESLAU GUIMARAES	14.568	1.0
0414	XIQUE-XIQUE	44.620	2.0




CE ESTADU DO CEARA

ORDEN	MUNICIPIO	POPULACAO	COEF.
0001	ABAIARA	8.658	0.6
0002	ACARAPE	11.273	0.8
0003	ACARAU	44.620	2.0
0004	ACQUIARA	55.201	2.2
0005	AIUABA	17.162	1.2
0006	ALCANTARAS	10.298	0.8
0007	ALTANEIRA	6.329	0.6
0008	ALTO SANTO	14.069	1.0
0009	AMONTADA	27.171	1.4
0010	ANTONINA DO NORTE	6.830	0.6
0011	APUIARES	11.833	0.8
0012	AQUIRAZ	51.484	2.2
0013	ARACATI	72.078	2.6
0014	ARACOIABA	37.756	1.8
0015	ARARIPE	17.162	1.2
0016	ARATUBA	13.730	1.0
0017	ARNEIRGZ	7.941	0.6
0018	ASSARE	24.027	1.4
0019	AURORA	25.893	1.4
0020	BAIXIG	6.571	0.6
0021	BANABUIU	13.755	1.0
0022	BARBALHA	38.141	1.8
0023	BARREIRA	13.730	1.0
0024	BARRO	20.508	1.2
0025	BARROQUINHA	13.730	1.0
0026	BATURITE	30.891	1.6
0027	BEBERIBE	44.620	2.0
0028	BELA CRUZ	24.027	1.4
0029	BOA VIAGEM	61.781	2.4
0030	BREJO SANTO	32.402	1.6
0031	CAMOCIM	51.484	2.2
0032	CAMPOS SALES	26.708	1.4
0033	CANINDE	72.078	2.6
0034	CAPISTRANO	17.162	1.2
0035	CARIDADE	15.189	1.0
0036	CARIRE	20.942	1.2
0037	CARIRIAQU	24.354	1.4
0038	CARIUS	18.661	1.2
0039	CARNAUBAL	13.730	1.0
0040	CASCAVEL	51.484	2.2
0041	CATARINA	10.298	0.8
0042	CAUCAIA	157.884	4.0
0043	CEDRO	27.892	1.4
0044	CHAVAL	13.730	1.0
0045	CHOROZINHO	17.162	1.2
0046	COREAU	21.185	1.2
0047	CRATEUS	82.375	2.8
0048	CRATO	92.671	3.0
0049	CRGATA	13.730	1.0
0050	CRUZ	24.027	1.4
0051	DEPUTADO IRAPUAN PINHEIRO	10.298	0.8
0052	ERERE	7.326	0.6
0053	EUSEBIO	19.721	1.2
0054	FARIAS BRITO	21.491	1.2

31


CE ESTADO DO CEARA




ORDEM	MUNICIPIO	POPULACAO	CDEF.
0055	FORQUILHA	17.162	1.2
0056	FRECHEIRINHA	13.730	1.0
0057	GENERAL SAMPAIO	8.312	0.6
0058	GRACA	17.162	1.2
0059	GRANJA	44.620	2.0
0060	GRANJEIRO	6.189	0.6
0061	GROAIRAS	10.660	0.8
0062	GUAIUBA	17.162	1.2
0063	GUARACIABA DO NORTE	27.830	1.4
0064	GUARAMIRANGA	7.143	0.6
0065	HIDROLANDIA	17.162	1.2
0066	HORIZONTE	17.162	1.2
0067	IBARETAMA	13.730	1.0
0068	IBIAPINA	21.456	1.2
0069	IBICUITINGA	11.679	0.8
0070	ICAPUI	14.067	1.0
0071	ICO	72.078	2.6
0072	IGUATU	82.375	2.8
0073	INDEPENDENCIA	25.636	1.4
0074	IPAPORANGA	13.730	1.0
0075	IPAUMIRIM	13.730	1.0
0076	IPU	37.756	1.8
0077	IPUEIRAS	37.756	1.8
0078	IRACEMA	17.162	1.2
0079	IRAUCUBA	18.316	1.2
0080	ITAICABA	7.185	0.6
0081	ITAPAGE	37.756	1.8
0082	ITAPIPOCA	82.375	2.8
0083	ITAPIUNA	17.162	1.2
0084	ITAREMA	24.027	1.4
0085	ITATIRA	18.217	1.2
0086	JAGUARETAMA	19.388	1.2
0087	JAGUARIBARA	10.298	0.8
0088	JAGUARIBE	33.508	1.6
0089	JAGUARUANA	26.618	1.4
0090	JARDIM	24.733	1.4
0091	JATI	10.571	0.8
0092	JUAZEIRO DO NORTE	157.884	4.0
0093	JUCAS	24.027	1.4
0094	LAVRAS DA MANGABEIRA	32.199	1.6
0095	LIMOEIRO DO NORTE	44.620	2.0
0096	MADALENA	11.873	0.8
0097	MARACANAU	144.155	3.8
0098	MARANGUAPE	82.375	2.8
0099	MARCO	20.439	1.2
0100	MARTINOPOLE	8.564	0.6
0101	MASSAPE	27.082	1.4
0102	MAURITI	44.620	2.0
0103	MERUOCA	12.318	0.8
0104	MILAGRES	24.560	1.4
0105	MILHA	13.741	1.0
0106	MIRAIMA	11.323	0.8
0107	MISSAO VELHA	30.891	1.6
0108	MOMBACA	51.484	2.2

CE

ESTADO DO CEARA




ORDEM	MUNICIPIO	POPULACAO	COEF.
0109	MONSENHOR TABOSA	18.132	1.2
0110	MORADA NOVA	72.078	2.6
0111	MORAUJO	10.298	0.8
0112	MORRINHOS	15.398	1.0
0113	MUCAMBO	14.713	1.0
0114	MULUNGU	10.298	0.8
0115	NOVA OLINDA	11.262	0.8
0116	NOVA RUSSAS	44.620	2.0
0117	NOVO ORIENTE	30.891	1.6
0118	OCARA	24.027	1.4
0119	OROS	25.525	1.4
0120	PACAJUS	31.330	1.6
0121	PACATUBA	52.137	2.2
0122	PACOTI	11.988	0.8
0123	PACUJA	6.948	0.6
0124	PALHAND	10.298	0.8
0125	PALMACIA	12.132	0.8
0126	PARACURU	24.027	1.4
0127	PARAIPABA	20.531	1.2
0128	PARAMBU	30.891	1.6
0129	PARAMOTI	13.730	1.0
0130	PEDRA BRANCA	39.089	1.8
0131	PENAFORTE	6.844	0.6
0132	PENTECOSTE	37.756	1.8
0133	PEREIRO	15.066	1.0
0134	PINDORETAMA	13.730	1.0
0135	PIQUET CARNEIRO	17.162	1.2
0136	PIRES FERREIRA	10.333	0.8
0137	PORANGA	11.566	0.8
0138	PORTEIRAS	15.112	1.0
0139	POTENGI	10.298	0.8
0140	POTIRETAMA	6.815	0.6
0141	QUITERIANOPOLIS	19.193	1.2
0142	QUIXADA	82.375	2.8
0143	QUIXELO	17.884	1.2
0144	QUIXERAMOBIM	61.781	2.4
0145	QUIXERE	14.816	1.0
0146	REDENCAO	26.937	1.4
0147	RERIUTABA	17.380	1.2
0148	RUSSAS	46.708	2.0
0149	SAO BENEDITO	37.756	1.8
0150	SAO GONCALO DO AMARANTE	33.866	1.6
0151	SAO JOAO DO JAGUARIBE	10.298	0.8
0152	SAO LUIS DO CURU	12.400	0.8
0153	SABOEIRO	18.665	1.2
0154	SALITRE	10.298	0.8
0155	SANTA QUITERIA	72.078	2.6
0156	SANTANA DO ACARAU	25.934	1.4
0157	SANTANA DO CARIRI	18.444	1.2
0158	SENADOR POMPEU	31.845	1.6
0159	SENADOR SA	5.794	0.6
0160	SOBRAL	130.426	3.6
0161	SOLONOPOLE	18.352	1.2
0162	TABULEIRO DO NORTE	25.809	1.4



CE ESTADO DO CEARA


ORDEM	MUNICIPIO	ULACAO	COEF.
0163	TAMBORIL	30.891	1.6
0164	TARRAFAS	10.412	0.8
0165	TAUA	53.104	2.2
0166	TEJUCUCCA	13.730	1.0
0167	TIANGUA	44.620	2.0
0168	TRAIRI	31.718	1.6
0169	TURURU	12.238	0.8
0170	UBAJARA	25.317	1.4
0171	UMARI	8.699	0.6
0172	UMIRIM	17.162	1.2
0173	URUBURETAMA	17.874	1.2
0174	URUUCA	10.697	0.8
0175	VARJOTA	14.578	1.0
0176	VARZEA ALEGRE	34.329	1.6
0177	VICOSA DO CEARA	44.620	2.0



ES ESTADO DO ESPIRITO SANTO


ORDEM	MUNICIPIO	POPULACAO	COEF.
0001	AFONSO CLAUDIO	37.756	1.8
0002	AGUA DOCE DO NORTE	17.162	1.2
0003	AGUIA BRANCA	13.730	1.0
0004	ALEGRE	37.756	1.8
0005	ALFREDO CHAVES	13.730	1.0
0006	ALTO RIO NOVO	10.298	0.8
0007	ANCHIETA	17.162	1.2
0008	APIACA	8.388	0.6
0009	ARACRUZ	51.484	2.2
0010	ATILIO VIVACQUA	10.395	0.8
0011	BAIXO GUANDU	30.891	1.6
0012	BARRA DE SAO FRANCISCO	44.620	2.0
0013	BOA ESPERANCA	13.730	1.0
0014	BOM JESUS DO NORTE	9.428	0.6
0015	CACHOEIRO DE ITAPEMIRIM	144.155	3.8
0016	CARIACICA	251.777	4.0
0017	CASTELO	27.292	1.4
0018	COLATINA	116.697	3.4
0019	CONCEICAO DA BARRA	24.027	1.4
0020	CONCEICAO DO CASTELO	10.635	0.8
0021	DIVINO DE SAO LOURENCO	5.354	0.6
0022	DOMINGOS MARTINS	32.949	1.6
0023	DORES DO RIO PRETO	7.166	0.6
0024	ECOPORANGA	44.620	2.0
0025	FUNDAO	13.730	1.0
0026	GUACUI	24.027	1.4
0027	GUARAPARI	66.745	2.4
0028	IBATIBA	13.985	1.0
0029	IBIRACU	11.917	0.8
0030	IBITIRAMA	7.395	0.6
0031	ICONHA	10.541	0.8
0032	ITAGUACU	13.931	1.0
0033	ITAPEMIRIM	51.484	2.2
0034	ITARANA	10.298	0.8
0035	IUNA	37.756	1.8
0036	JAGUARE	14.332	1.0
0037	JERONIMO MONTEIRO	13.730	1.0
0038	JOAO NEIVA	17.162	1.2
0039	LARANJA DA TERRA	10.427	0.8
0040	LINHARES	144.155	3.8
0041	MANTENOPOLIS	17.162	1.2
0042	MARILANDIA	10.298	0.8
0043	MIMOSO DO SUL	27.763	1.4
0044	MONTANHA	20.801	1.2
0045	MUCURICI	15.274	1.0
0046	MUNIZ FREIRE	17.985	1.2
0047	MUQUI	17.162	1.2
0048	NOVA VENECIA	56.220	2.2
0049	PANCAS	24.231	1.4
0050	PEDRO CANARIO	21.705	1.2
0051	PINHEIROS	24.027	1.4
0052	PIUMA	13.730	1.0
0053	PRESIDENTE KENNEDY	13.730	1.0
0054	RIO BANANAL	17.162	1.2

32



ES ESTADO DO ESPIRITO SANTO


ORDEM	MUNICIPIO	POPULACAO	COEF.
0055	RIO NOVO DO SUL	11.037	0.8
0056	SÃO GABRIEL DA PALHA	44.620	2.0
0057	SÃO JOSE DO CALCADO	11.150	0.8
0058	SÃO MATEUS	61.781	2.4
0059	SANTA LEOPOLDINA	10.695	0.8
0060	SANTA MARIA DE JETIBA	17.162	1.2
0061	SANTA TERESA	24.211	1.4
0062	SERRA	157.884	4.0
0063	VARGEM ALTA	13.730	1.0
0064	VENDA NOVA DO IMIGRANTE	10.635	0.8
0065	VIANA	44.620	2.0
0066	VILA VELHA	268.643	4.0



GO ESTADO DE GOIAS

ORDEM	MUNICIPIO	POPULACAO	COEF.
0001	ABADIANIA	12.383	0.8
0002	ACREUNA	17.162	1.2
0003	ADELANCIA	4.054	0.6
0004	AGUA FRIA DE GOIAS	5.051	0.6
0005	AGUA LIMPA	3.291	0.6
0006	ALEXANIA	24.027	1.4
0007	ALCANDIA	3.586	0.6
0008	ALTO PARAISO DE GOIAS	4.366	0.6
0009	ALVORADA DO NORTE	9.407	0.6
0010	AMERICANO DO BRASIL	8.335	0.6
0011	AMORINOPOLIS	6.699	0.6
0012	ANAPOLIS	226.170	4.0
0013	ANHANGUERA	1.353	0.6
0014	ANICUNS	20.140	1.2
0015	APARECIDA DE GUANIA	146.832	3.8
0016	APORE	6.570	0.6
0017	ARACU	6.938	0.6
0018	ARAGARCAS	14.881	1.0
0019	ARAGOIANIA	10.189	0.8
0020	ARAGUAPAZ	8.454	0.6
0021	ARENOPOLIS	5.518	0.6
0022	ARUANA	5.552	0.6
0023	AURILANCIA	6.536	0.6
0024	AVELINOPOLIS	4.830	0.6
0025	BALIZA	4.506	0.6
0026	BARRO ALTO	17.162	1.2
0027	BELA VISTA DE GOIAS	18.365	1.2
0028	BOM JARDIM DE GOIAS	10.298	0.8
0029	BOM JESUS DE GOIAS	17.970	1.2
0030	BONFINGPOLIS	5.090	0.6
0031	BRAZABRANTES	4.517	0.6
0032	BRITANIA	5.822	0.6
0033	BURITI ALEGRE	12.429	0.8
0034	CACU	12.492	0.8
0035	CABECEIRAS	8.803	0.6
0036	CACHOEIRA ALTA	10.298	0.8
0037	CACHOEIRA DE GOIAS	3.496	0.6
0038	CACHOEIRA DOURADA	11.024	0.8
0039	CAIAPONIA	21.011	1.2
0040	CALDAS NOVAS	24.027	1.4
0041	CAMPESTRE DE GOIAS	3.989	0.6
0042	CAMPINACU	6.112	0.6
0043	CAMPINORTE	10.584	0.8
0044	CAMPO ALEGRE DE GOIAS	5.962	0.6
0045	CAMPOS BELOS	15.057	1.0
0046	CAMPOS VERDES	17.162	1.2
0047	CARMO DO RIO VERDE	13.730	1.0
0048	CATALAO	61.781	2.4
0049	CATURA I	5.974	0.6
0050	CAVALCANTE	10.298	0.8
0051	CERES	30.891	1.6
0052	CEZARINA	7.912	0.6
0053	COLINAS DO SUL	2.910	0.6
0054	CORREGO DO OURO	5.574	0.6


37



GO ESTADO DE GOIAS


ORDEM	MUNICIPIO	ULACAO	COEF.
0055	CORUMBA DE GOIAS	24.027	1.4
0056	CORUMBAIBA	9.227	0.6
0057	CRISTALINA	24.027	1.4
0058	CRISTIANOPOLIS	4.576	0.6
0059	CRIXAS	24.027	1.4
0060	CROMINIA	6.006	0.6
0061	CUMARI	5.080	0.6
0062	DAMIANGPOLIS	4.489	0.6
0063	DAMOLANDIA	6.769	0.6
0064	DAVINGPOLIS	3.603	0.6
0065	DIGRAMA	4.176	0.6
0066	DIVINOPOLIS DE GOIAS	6.120	0.6
0067	DOVERLANDIA	10.298	0.8
0068	EDEALINA	4.548	0.6
0069	EDEIA	12.429	0.8
0070	ESTRELA DO NORTE	5.492	0.6
0071	FAINA	13.730	1.0
0072	FAZENDA NOVA	11.218	0.8
0073	FIRMINOPOLIS	13.730	1.0
0074	FLORES DE GOIAS	5.811	0.6
0075	FORMOSA	61.781	2.4
0076	FORMOSO	10.298	0.8
0077	GOIANAPOLIS	15.073	1.0
0078	GOIANDIRA	7.255	0.6
0079	GOIANESIA	51.484	2.2
0080	GOIANIRA	13.730	1.0
0081	GOIAS	37.756	1.8
0082	GOIATUBA	37.756	1.8
0083	GOUVELANDIA	5.836	0.6
0084	GUAPU	13.730	1.0
0085	GUARANI DE GOIAS	5.230	0.6
0086	GUARINOS	3.907	0.6
0087	HEITORAI	4.681	0.6
0088	HIDROLANDIA	11.695	0.8
0089	HIDROLINA	6.218	0.6
0090	IACIARA	12.284	0.8
0091	INDIARA	10.298	0.8
0092	INHUMAS	39.022	1.8
0093	IPAMERI	24.027	1.4
0094	IPORA	37.756	1.8
0095	ISRAELANDIA	6.661	0.6
0096	ITABERAÍ	30.891	1.6
0097	ITAGUARI	7.205	0.6
0098	ITAGUARU	9.483	0.6
0099	ITAJA	9.602	0.6
0100	ITAPACI	13.730	1.0
0101	ITAPIRAPUA	11.033	0.8
0102	ITAPURANGA	33.510	1.6
0103	ITARUMA	7.624	0.6
0104	ITAUCU	13.730	1.0
0105	ITUMBIARA	92.671	3.0
0106	IVGLANDIA	5.708	0.6
0107	JANDAIA	9.149	0.6
0108	JARAGUA	37.756	1.8

38




GO ESTADO DE GOIAS

ORDEM	MUNICIPIO	ULACAO	COEF.
0109	JATAI	72.078	2.6
0110	JAUPACI	4.934	0.6
0111	JOVIANIA	8.746	0.6
0112	JUSSARA	24.027	1.4
0113	LEOPOLDO DE BULHOES	7.981	0.6
0114	LUZIANIA	157.884	4.0
0115	MAIRIPOTABA	4.071	0.6
0116	MAMBAI	8.321	0.6
0117	MARA ROSA	24.027	1.4
0118	MARZAGAO	2.515	0.6
0119	MATRICHA	4.601	0.6
0120	MAURILANDIA	8.076	0.6
0121	MIMOSU DE GOIAS	5.289	0.6
0122	MINACU	30.891	1.6
0123	MINEIROS	34.296	1.6
0124	MOIPORA	3.776	0.6
0125	MONTE ALEGRE DE GOIAS	10.298	0.8
0126	MONTES CLAROS DE GOIAS	12.133	0.8
0127	MONTIVIDIU	6.997	0.6
0128	MORRINHOS	37.756	1.8
0129	MORRO AGUDO DE GOIAS	3.765	0.6
0130	MOSSAMEDES	10.298	0.8
0131	MOZARLANDIA	11.610	0.8
0132	MUNDO NOVO	6.729	0.6
0133	MUTUNOPOLIS	7.169	0.6
0134	NAZARIO	10.189	0.8
0135	NEROPOLIS	18.757	1.2
0136	NIQUELANDIA	51.484	2.2
0137	NOVA AMERICA	4.105	0.6
0138	NOVA AURORA	3.657	0.6
0139	NOVA CRIXAS	10.298	0.8
0140	NOVA GLORIA	13.730	1.0
0141	NOVA ROMA	5.186	0.6
0142	NOVA VENEZA	10.298	0.8
0143	NOVO BRASIL	7.957	0.6
0144	NOVO PLANALTO	4.200	0.6
0145	ORIZONA	13.730	1.0
0146	DURO VERDE DE GOIAS	6.432	0.6
0147	DUVIDUR	6.266	0.6
0148	PADRE BERNARDO	17.162	1.2
0149	PALESTINA DE GOIAS	5.100	0.6
0150	PALMEIRAS DE GOIAS	20.937	1.2
0151	PALMELO	3.068	0.6
0152	PALMINGOPOLIS	5.764	0.6
0153	PANAMA	7.558	0.6
0154	PARANAIGUARA	10.298	0.8
0155	PARAUNA	13.730	1.0
0156	PETROLINA DE GOIAS	15.249	1.0
0157	PILAR DE GOIAS	4.818	0.6
0158	PIRACANJUBA	30.891	1.6
0159	PIRANHAS	15.461	1.0
0160	PIRENOPOLIS	30.891	1.6
0161	PIRES DO RIO	24.027	1.4
0162	PLANALTINA	32.192	1.6



GO ESTADO DE GOIAS

ORDEM	MUNICIPIO	ULACAO	COEF.
0163	PONTALINA	18.737	1.2
0164	PORANGATU	51.484	2.2
0165	PORTELANDIA	3.802	0.6
0166	POSSE	24.027	1.4
0167	QUIRINOPOLIS	44.620	2.0
0168	RIALMA	10.298	0.8
0169	RIANAPOLIS	5.930	0.6
0170	RIO QUENTE	3.338	0.6
0171	RIO VERDE	102.968	3.2
0172	RUBIATABA	20.995	1.2
0173	SÃO DOMINGOS	13.730	1.0
0174	SÃO FRANCISCO DE GOIAS	10.298	0.8
0175	SÃO JOÃO DA ALIANÇA	6.904	0.6
0176	SÃO JOÃO DA PARAUNA	3.322	0.6
0177	SÃO LUIZ DE MONTES BELOS	30.891	1.6
0178	SÃO LUIZ DO NORTE	4.431	0.6
0179	SÃO MIGUEL DO ARAGUAIA	24.027	1.4
0180	SÃO MIGUEL DO PASSA QUATRO	3.083	0.6
0181	SÃO SIMÃO	17.162	1.2
0182	SANCLERLANDIA	11.596	0.8
0183	SANTA BARBARA DE GOIAS	9.120	0.6
0184	SANTA CRUZ DE GOIAS	3.853	0.6
0185	SANTA FE DE GOIAS	4.456	0.6
0186	SANTA HELENA DE GOIAS	33.261	1.6
0187	SANTA ISABEL	5.240	0.6
0188	SANTA RITA DO ARAGUAIA	5.856	0.6
0189	SANTA ROSA DE GOIAS	5.646	0.6
0190	SANTA TEREZA DE GOIAS	7.012	0.6
0191	SANTA TEREZINHA DE GOIAS	24.027	1.4
0192	SANTO ANTONIO DO DESCOBERTO	24.027	1.4
0193	SENADOR CANEDO	17.162	1.2
0194	SERRANOPOLIS	8.281	0.6
0195	SILVANIA	20.672	1.2
0196	SIMOLANDIA	6.289	0.6
0197	SITIO DA ABADIA	3.178	0.6
0198	TAQUARAL DE GOIAS	6.367	0.6
0199	TEREZINA DE GOIAS	2.711	0.6
0200	TRES RANCHOS	3.372	0.6
0201	TRINDADE	51.484	2.2
0202	TROMBAS	10.446	0.8
0203	TURVANIA	8.227	0.6
0204	TURVELANDIA	4.569	0.6
0205	URUACU	37.756	1.8
0206	URUANA	17.162	1.2
0207	URUTAI	5.318	0.6
0208	VARJAO	6.198	0.6
0209	VIANOPOLIS	10.298	0.8
0210	VICENTINOPOLIS	6.655	0.6




MA ESTADO DO MARANHAO


ORDEM	MUNICIPIO	POPULACAO	COEF.
0001	ACAILANDIA	82.375	2.8
0002	AFONSO CUNHA	6.365	0.6
0003	ALCANTARA	17.683	1.2
0004	ALDEIAS ALTAS	24.027	1.4
0005	ALTAMIRA DO MARANHAO	26.130	1.4
0006	ALTO PARNAIBA	10.298	0.8
0007	AMARANTE DO MARANHAO	24.027	1.4
0008	ANAJATUBA	24.027	1.4
0009	ANAPURUS	11.367	0.8
0010	ARAIOSES	51.484	2.2
0011	ARAME	30.891	1.6
0012	ARARI	24.875	1.4
0013	AXIXA	10.298	0.8
0014	BACABAL	116.697	3.4
0015	BACURI	21.157	1.2
0016	BALSAS	44.620	2.0
0017	BARAO DE GRAJAU	13.730	1.0
0018	BARRA DO CORDA	102.968	3.2
0019	BARREIRINHAS	30.891	1.6
0020	BENEDITO LEITE	10.298	0.8
0021	BEQUIMAO	24.027	1.4
0022	BOM JARDIM	37.756	1.8
0023	BREJO	27.373	1.4
0024	BURITI	24.027	1.4
0025	BURITI BRAVO	24.027	1.4
0026	CAJAPIO	14.071	1.0
0027	CAJARI	18.897	1.2
0028	CANDIDO MENDES	30.891	1.6
0029	CANTANHEDE	21.012	1.2
0030	CAROLINA	30.891	1.6
0031	CAKUTAPERA	37.756	1.8
0032	CAXIAS	157.884	4.0
0033	CDRAL	17.162	1.2
0034	CHAPADINHA	61.781	2.4
0035	CODO	130.426	3.6
0036	COELHO NETO	40.605	1.8
0037	COLINAS	44.860	2.0
0038	CORDATA	72.078	2.6
0039	CURURUPU	46.025	2.0
0040	DOM PEDRO	24.027	1.4
0041	DUQUE BACELAR	10.298	0.8
0042	ESPERANTINOPOLIS	61.781	2.4
0043	ESTREITO	18.547	1.2
0044	FORTALEZA DOS Nogueiras	12.254	0.8
0045	FORTUNA	17.162	1.2
0046	GODOFREDO VIANA	18.601	1.2
0047	GONCALVES DIAS	19.559	1.2
0048	GOVERNADOR ARCHER	13.730	1.0
0049	GOVERNADOR EUGENIO BARRUS	27.067	1.4
0050	GRACA ARANHA	8.113	0.6
0051	GRAJAU	61.781	2.4
0052	GUIMARÃES	13.730	1.0
0053	HUMBERTO DE CAMPOS	18.841	1.2
0054	ICATU	24.027	1.4

45

MA ESTADU DO MARANHAO




ORDEM	MUNICIPIO	POPULACAO	COEF.
0055	IGARAPE GRANDE	19.836	1.2
0056	IMPERATRIZ	262.757	4.0
0057	ITAPECURU MINIM	51.484	2.2
0058	JOAO LISBOA	61.781	2.4
0059	JOSELANDIA	17.162	1.2
0060	LAGO DA PEDRA	51.484	2.2
0061	LAGO DO JUNCO	19.551	1.2
0062	LAGO VERDE	14.765	1.0
0063	LIMA CAMPOS	17.677	1.2
0064	LORETO	10.298	0.8
0065	LUIS DOMINGUES	11.358	0.8
0066	MAGALHAES DE ALMEIDA	11.828	0.8
0067	MATOES	24.027	1.4
0068	MATA ROMA	11.082	0.8
0069	MATINHA	21.764	1.2
0070	MIRADOR	17.162	1.2
0071	MIRANDA DO NORTE	12.304	0.8
0072	MIRINZAL	18.264	1.2
0073	MONCAO	24.027	1.4
0074	MONTES ALTOS	18.794	1.2
0075	MORROS	18.151	1.2
0076	NINA RODRIGUES	10.298	0.8
0077	NOVA IORQUE	6.350	0.6
0078	OLHO D'AGUA DAS CUNHAS	24.027	1.4
0079	PACO DO LUMIAR	51.484	2.2
0080	PALMEIRANDIA	17.162	1.2
0081	PARAIBANO	17.162	1.2
0082	PARNARAMA	51.484	2.2
0083	PASSAGEM FRANCA	26.638	1.4
0084	PASTOS BONS	17.162	1.2
0085	PAULO RAMOS	30.891	1.6
0086	PEDREIRAS	72.078	2.6
0087	PENALVA	30.891	1.6
0088	PERI MIRIM	11.988	0.8
0089	PINDARE MIRIM	30.981	1.6
0090	PINHEIRO	82.375	2.8
0091	PIO XII	24.661	1.4
0092	PIRAPEMAS	17.273	1.2
0093	POCAO DE PEDRAS	44.620	2.0
0094	PORTO FRANCO	30.891	1.6
0095	PRESIDENTE OUTRA	56.838	2.2
0096	PRESIDENTE JUSCELINO	7.944	0.6
0097	PRESIDENTE VARGAS	10.298	0.8
0098	PRIMEIRA CRUZ	18.028	1.2
0099	RIACHAO	30.891	1.6
0100	ROSARIO	37.756	1.8
0101	SAO BENEDITO DO RIO PRETO	14.901	1.0
0102	SAO BENTO	26.102	1.4
0103	SAO BERNARDO	26.664	1.4
0104	SAO DOMINGOS DO MARANHAO	37.756	1.8
0105	SAO FELIX DE BALSAS	7.481	0.6
0106	SAO FRANCISCO DO MARANHAO	14.204	1.0
0107	SAO JOAO BATISTA	24.548	1.4
0108	SAO JOAO DOS PATOS	30.891	1.6



MA ESTADO DO MARANHAO

ORDEM	MUNICIPIO	ULACAO	COEF.
0109	SÃO JOSE DE RIBAMAR	44.620	2.0
0110	SÃO LUIS GONZAGA DO MARANHÃO	30.891	1.6
0111	SÃO MATEUS DO MARANHÃO	31.061	1.6
0112	SÃO RAIMUNDO DAS MANGABEIRAS	15.512	1.0
0113	SÃO VICENTE FERRER	24.027	1.4
0114	SAMBAIBA	6.662	0.6
0115	SANTA HELENA	44.620	2.0
0116	SANTA INES	75.091	2.6
0117	SANTA LUZIA	116.697	3.4
0118	SANTA LUZIA DO PARUA	45.522	2.0
0119	SANTA QUITERIA DO MARANHÃO	20.230	1.2
0120	SANTA RITA	19.108	1.2
0121	SANTO ANTONIO DOS LUPES	24.027	1.4
0122	SITIO NOVO	13.730	1.0
0123	SUCUPIRA DO NORTE	11.501	0.3
0124	TASSU FRAGOSO	7.308	0.6
0125	TIMBIRAS	24.027	1.4
0126	TIMON	103.464	3.2
0127	TUNTUM	44.620	2.0
0128	TURIAÇU	44.620	2.0
0129	TUTOIA	44.620	2.0
0130	URBANO SANTOS	24.027	1.4
0131	VARGEM GRANDE	39.695	1.8
0132	VIANA	51.484	2.2
0133	VITORIA DO MEARIM	72.078	2.6
0134	VITORINO FREIRE	31.881	1.6
0135	ZE DOCA	61.781	2.4

23




MG ESTADO DE MINAS GERAIS

ORDEM	MUNICIPIO	POPULACAO	COEF.
0001	ACUCENA	30.891	1.6
0002	ABADIA DOS DOURADOS	7.442	0.6
0003	ABAETE	20.803	1.2
0004	ABRE CAMPO	18.290	1.2
0005	ACAIACA	4.351	0.6
0006	AGUA BOA	20.306	1.2
0007	AGUA COMPRIDA	3.859	0.6
0008	AGUANIL	4.442	0.6
0009	AGUAS FORMOSAS	20.957	1.2
0010	AGUAS VERMELHAS	18.156	1.2
0011	AIMORES	30.891	1.6
0012	AIURUOCA	9.284	0.6
0013	ALAGUA	3.622	0.6
0014	ALBERTINA	3.183	0.6
0015	ALEM PARAIBA	33.146	1.6
0016	ALFENAS	61.781	2.4
0017	ALMENARA	51.484	2.2
0018	ALPERCATA	10.298	0.8
0019	ALPINOPOLIS	25.735	1.4
0020	ALTEROSA	13.730	1.0
0021	ALTO RIO DOCE	15.043	1.0
0022	ALVARENGA	8.002	0.6
0023	ALVINOPOLIS	15.389	1.0
0024	ALVORADA DE MINAS	4.427	0.6
0025	AMPARO DO SERRA	6.898	0.6
0026	ANDRADAS	30.891	1.6
0027	ANDRELANDIA	14.586	1.0
0028	ANTONIO CARLOS	10.717	0.8
0029	ANTONIO DIAS	11.071	0.8
0030	ANTONIO PRADO DE MINAS	3.124	0.6
0031	ARACAI	2.495	0.6
0032	ARACUAI	33.168	1.6
0033	ARACITABA	3.453	0.6
0034	ARAGUARI	102.968	3.2
0035	ARANTINA	4.017	0.6
0036	ARAPONGA	7.582	0.6
0037	ARAPUA	3.968	0.6
0038	ARAUJOS	5.953	0.6
0039	ARAXA	72.380	2.6
0040	ARCEBURGO	8.760	0.6
0041	ARCOS	30.891	1.6
0042	AREADO	13.730	1.0
0043	ARGIRITA	5.645	0.6
0044	ARINGS	17.162	1.2
0045	ASTOLFO DUTRA	13.730	1.0
0046	ATALEIA	19.911	1.2
0047	AUGUSTO DE LIMA	5.559	0.6
0048	BAEPENDI	17.162	1.2
0049	BALDIM	10.298	0.8
0050	BAMBUI	24.027	1.4
0051	BANDEIRA	6.830	0.6
0052	BANDEIRA DO SUL	4.460	0.6
0053	BARAO DE COCAIS	24.027	1.4
0054	BARAO DE MONTE ALTO	7.580	0.6

24


MG

ESTADO DE MINAS GERAIS




ORDEM	MUNICIPIO	POPULACAO	COEF.
0055	BARBACENA	116.697	3.4
0056	BARRA LUNGA	10.298	0.8
0057	BARROSO	17.993	1.2
0058	BELA VISTA DE MINAS	10.298	0.8
0059	BELMIRO BRAGA	6.244	0.6
0060	BELO ORIENTE	18.565	1.2
0061	BELO VALE	9.152	0.6
0062	BERILO	24.027	1.4
0063	BERTOPOLIS	10.298	0.8
0064	BETIM	157.884	4.0
0065	BIAS FORTES	7.643	0.6
0066	BICAS	12.486	0.8
0067	BIQUINHAS	4.756	0.6
0068	BOA ESPERANCA	30.891	1.6
0069	BOCAINA DE MINAS	5.726	0.6
0070	BOCAIUVA	51.484	2.2
0071	BOM DESPACHO	37.756	1.8
0072	BOM JARDIM DE MINAS	8.627	0.6
0073	BOM JESUS DA PENHA	4.077	0.6
0074	BOM JESUS DO AMPARO	7.336	0.6
0075	BOM JESUS DO GALHO	21.035	1.2
0076	BOM REPOUSO	8.263	0.6
0077	BOM SUCESSO	20.934	1.2
0078	BONFIM	10.189	0.8
0079	BONFINOPOLIS DE MINAS	19.798	1.2
0080	BORDA DA MATA	17.162	1.2
0081	BOTELHOS	14.070	1.0
0082	BOTUMIRIM	8.540	0.6
0083	BRAS PIRES	6.346	0.6
0084	BRASILIA DE MINAS	45.390	2.0
0085	BRAUNAS	7.186	0.6
0086	BRAZOPOLIS	13.844	1.0
0087	BRUMADINHO	24.027	1.4
0088	BUENO BRANDAO	10.298	0.8
0089	BUENOPOLIS	11.318	0.8
0090	BURITIS	19.561	1.2
0091	BURITIZEIRO	24.954	1.4
0092	CABO VERDE	13.730	1.0
0093	CACHOEIRA DA PRATA	4.476	0.6
0094	CACHOEIRA DE MINAS	10.298	0.8
0095	CACHOEIRA DE PAJEU	8.898	0.6
0096	CACHOEIRA DOURADA	4.020	0.6
0097	CAETANOPOLIS	7.424	0.6
0098	CAETE	37.756	1.8
0099	CAIANA	5.969	0.6
0100	CAJURI	5.199	0.6
0101	CALDAS	13.730	1.0
0102	CAMACHO	4.678	0.6
0103	CAMANDUCAIA	14.638	1.0
0104	CAMBUI	21.279	1.2
0105	CAMBUQUIRA	11.808	0.8
0106	CAMPANARIO	12.346	0.8
0107	CAMPANHA	13.730	1.0
0108	CAMPESTRE	17.238	1.2

49



MG ESTADO DE MINAS GERAIS

ORDEN	MUNICIPIO	POPULACAO	COEF.
0109	CAMPINA VERDE	24.027	1.4
0110	CAMPO BELO	51.484	2.2
0111	CAMPO DO MEIO	10.298	0.8
0112	CAMPO FLORIDO	6.004	0.6
0113	CAMPOS ALTOS	14.402	1.0
0114	CAMPOS GERAIS	24.936	1.4
0115	CANA VERDE	7.098	0.6
0116	CANAA	5.403	0.6
0117	CANAPOLIS	10.298	0.8
0118	CANDEIAS	17.162	1.2
0119	CAPARAO	7.911	0.6
0120	CAPELA NOVA	6.838	0.6
0121	CAPEL INHA	32.452	1.6
0122	CAPETINGA	8.639	0.6
0123	CAPIM BRANCO	7.016	0.6
0124	CAPINOPOLIS	17.162	1.2
0125	CAPITAO ENEAS	13.730	1.0
0126	CAPITOLIO	9.313	0.6
0127	CAPUTIRA	7.957	0.6
0128	CARAI	17.162	1.2
0129	CARANAIBA	4.390	0.6
0130	CARANDAI	21.529	1.2
0131	CARANGOLA	44.620	2.0
0132	CARATINGA	130.426	3.6
0133	CARBONITA	10.298	0.8
0134	CAREACU	5.606	0.6
0135	CARLOS CHAGAS	24.654	1.4
0136	CARMESIA	3.830	0.6
0137	CARMO DA CACHOEIRA	12.009	0.8
0138	CARMO DA MATA	12.058	0.8
0139	CARMO DE MINAS	10.298	0.8
0140	CARMO DO CAJURU	17.162	1.2
0141	CARMO DO PARANAIBA	30.891	1.6
0142	CARMO DO RIO CLARO	17.162	1.2
0143	CARMOPOLIS DE MINAS	13.794	1.0
0144	CARRANCAS	5.901	0.6
0145	CARVALHOPOLIS	3.322	0.6
0146	CARVALHOS	6.029	0.6
0147	CASA GRANDE	2.981	0.6
0148	CASCALHO RICO	4.199	0.6
0149	CASSIA	19.217	1.2
0150	CATAGUASES	61.781	2.4
0151	CATAS ALTAS DA NORUEGA	4.434	0.6
0152	CAXAMBU	24.027	1.4
0153	CEORO DO ABAETE	2.361	0.6
0154	CENTRAL DE MINAS	8.878	0.6
0155	CENTRALINA	13.730	1.0
0156	CHACARA	4.691	0.6
0157	CHALE	6.125	0.6
0158	CHAPADA DO NORTE	14.600	1.0
0159	CHIADOR	5.712	0.6
0160	CIPOTANEA	7.046	0.6
0161	CLARAVAL	5.758	0.6
0162	CLARO DOS PUCOES	9.473	0.6



MG ESTADO DE MINAS GERAIS


ORDEM	MUNICIPIO	ULACAO	COEF.
0163	CLAUDIO	20.401	1.2
0164	COIMBRA	7.690	0.6
0165	COLUNA	10.298	0.8
0166	COMENDADOR GOMES	3.156	0.6
0167	COMERCINHO	9.662	0.6
0168	CONCEICAO DA APARECIDA	9.621	0.6
0169	CONCEICAO DA BARRA DE MINAS	4.432	0.6
0170	CONCEICAO DAS ALAGOAS	17.162	1.2
0171	CONCEICAO DAS PEDRAS	2.698	0.6
0172	CONCEICAO DE IPANEMA	5.998	0.6
0173	CONCEICAO DO MATO DENTRO	21.062	1.2
0174	CONCEICAO DO PARA	4.398	0.6
0175	CONCEICAO DO RIO VERDE	12.010	0.8
0176	CONCEICAO DOS OURDS	8.644	0.6
0177	CONGONHAL	7.261	0.6
0178	CONGONHAS	44.620	2.0
0179	CONGONHAS DO NORTE	5.081	0.6
0180	CONQUISTA	8.082	0.6
0181	CONSELHEIRO LAFAIETE	92.671	3.0
0182	CONSELHEIRO PENA	37.756	1.8
0183	CONSOLACAO	2.285	0.6
0184	CONTAGEM	433.798	4.0
0185	COQUEIRAL	10.298	0.8
0186	CORACAO DE JESUS	30.891	1.6
0187	CURDISBURGO	8.413	0.6
0188	CURDISLANDIA	3.242	0.6
0189	CORINTO	25.484	1.4
0190	CORDACL	10.298	0.8
0191	COROMANDEL	24.078	1.4
0192	CORONEL FABRICIANO	102.968	3.2
0193	CORONEL MURTA	8.714	0.6
0194	CORONEL PACHECO	4.951	0.6
0195	CORONEL XAVIER CHAVES	3.913	0.6
0196	CORREGO DANTA	6.710	0.6
0197	CORREGO DO BOM JESUS	4.781	0.6
0198	CORREGO NOVO	9.103	0.6
0199	CGUTO DE MAGALHAES DE MINAS	4.471	0.6
0200	CRISTAIS	10.298	0.8
0201	CRISTALIA	6.700	0.6
0202	CRISTIANO OTONI	6.155	0.6
0203	CRISTINA	10.298	0.8
0204	CRUCILANDIA	5.759	0.6
0205	CRUZEIRO DA FORTALEZA	4.242	0.6
0206	CRUZILIA	13.730	1.0
0207	CURVELO	72.078	2.6
0208	DATAS	4.526	0.6
0209	DELFIN MOREIRA	7.798	0.6
0210	DELFINOPOLIS	8.476	0.6
0211	DESCOBERTO	5.475	0.6
0212	DESTERRO DE ENTRE RIOS	9.095	0.6
0213	DESTERRO DO MELG	5.942	0.6
0214	DIAMANTINA	44.620	2.0
0215	DIOGO DE VASCONCELOS	5.639	0.6
0216	DIONISIO	10.667	0.8



MG ESTADO DE MINAS GERAIS


ORDEM	MUNICIPIO	POPULACAO	COEF.
0217	DIVINESIA	5.138	0.6
0218	DIVINO	21.065	1.2
0219	DIVINO DAS LARANJEIRAS	6.763	0.6
0220	DIVINOLANDIA DE MINAS	6.630	0.6
0221	DIVINOPOLIS	160.862	4.0
0222	DIVISA NOVA	6.069	0.6
0223	DOM CAVATI	8.638	0.6
0224	DOM JUAQUIM	6.809	0.6
0225	DOM SILVERIO	11.056	0.8
0226	DOM VICOSO	3.783	0.6
0227	DONA EUZEBIA	6.557	0.6
0228	DORES DE CAMPOS	7.997	0.6
0229	DORES DE GUANHÆES	5.990	0.6
0230	DORES DO INDAIA	17.162	1.2
0231	DORES DO TURVO	5.638	0.6
0232	DORESOPOLIS	2.050	0.6
0233	DOURADQUARA	3.474	0.6
0234	ELGI MENDES	19.938	1.2
0235	ENGENHEIRO CALDAS	10.687	0.8
0236	ENGENHEIRO NAVARRO	8.235	0.6
0237	ENTRE RIOS DE MINAS	14.628	1.0
0238	ERVALIA	17.162	1.2
0239	ESMERALDAS	24.027	1.4
0240	ESPERA FELIZ	17.162	1.2
0241	ESPINOSA	44.620	2.0
0242	ESPIRITO SANTO DO DOURADO	4.483	0.6
0243	ESTIVA	10.720	0.8
0244	ESTRELA DALVA	4.204	0.6
0245	ESTRELA DO INDAIA	6.060	0.6
0246	ESTRELA DO SUL	10.298	0.8
0247	EUGENOPOLIS	10.674	0.8
0248	EWBANK DA CAMARA	3.757	0.6
0249	EXTREMA	13.730	1.0
0250	FAMA	3.460	0.6
0251	FARIA LEMOS	6.859	0.6
0252	FELICIO DOS SANTOS	5.359	0.6
0253	FELISBURGO	7.639	0.6
0254	FELIXLANDIA	12.023	0.8
0255	FERNANDES TOURINHO	4.435	0.6
0256	FERROS	17.162	1.2
0257	FLORESTAL	5.492	0.6
0258	FORMIGA	72.078	2.6
0259	FORMOSO	6.923	0.6
0260	FORTALEZA DE MINAS	5.536	0.6
0261	FORTUNA DE MINAS	3.297	0.6
0262	FRANCISCO BADARO	17.162	1.2
0263	FRANCISCO DUMONT	3.880	0.6
0264	FRANCISCO SA	27.411	1.4
0265	FREI GASPAR	8.505	0.6
0266	FREI INOCENCIO	10.298	0.8
0267	FRONTEIRA	8.362	0.6
0268	FRONTEIRA DOS VALES	5.632	0.6
0269	FRUTAL	44.620	2.0
0270	FUNILANDIA	2.780	0.6

48




MG ESTADO DE MINAS GERAIS

ORDEM	MUNICIPIO	VALACAO	COEF.
0271	GALILEIA	17.162	1.2
0272	GONCALVES	5.454	0.6
0273	GONZAGA	6.112	0.6
0274	GOUEA	10.736	0.8
0275	GOVERNADOR VALADARES	242.841	4.0
0276	GRÃO MOCOL	24.027	1.4
0277	GRUPIARA	3.678	0.6
0278	GUANHAES	24.843	1.4
0279	GUAPE	13.730	1.0
0280	GUARACIABA	11.899	0.8
0281	GUARANESIA	19.581	1.2
0282	GUARANI	11.058	0.8
0283	GUARARA	5.273	0.6
0284	GUARDA-MOR	6.363	0.6
0285	GUAXUPE	37.934	1.8
0286	GUIDOVAL	9.155	0.6
0287	GUIMARANIA	6.435	0.6
0288	GUIRICEMA	10.442	0.8
0289	GURINHATA	10.298	0.8
0290	HELIODORA	6.088	0.6
0291	IAPU	15.504	1.0
0292	IBERTIÇA	6.132	0.6
0293	IBIA	19.627	1.2
0294	IBIAI	8.665	0.6
0295	IBIRACI	9.617	0.6
0296	IBIRITE	82.375	2.8
0297	IBITIURA DE MINAS	3.678	0.6
0298	IBITURUNA	3.075	0.6
0299	IGARAPE	30.891	1.6
0300	IGARATINGA	5.873	0.6
0301	IGUATAMA	8.543	0.6
0302	IJACI	4.980	0.6
0303	ILICINEA	10.189	0.8
0304	INCONFIDENTES	6.923	0.6
0305	INDIANÓPOLIS	6.072	0.6
0306	INGAI	3.614	0.6
0307	INHAPIM	38.919	1.8
0308	INHAUMA	5.140	0.6
0309	INIMUTABA	6.747	0.6
0310	IPANEMA	20.795	1.2
0311	IPATINGA	223.766	4.0
0312	IPIACU	4.899	0.6
0313	IPIUNA	8.854	0.6
0314	IRAI DE MINAS	5.078	0.6
0315	ITABIRA	92.671	3.0
0316	ITABIRINHA DE MANTENA	13.851	1.0
0317	ITABIRITO	31.820	1.6
0318	ITACAMBIRA	8.635	0.6
0319	ITACARAMBI	17.649	1.2
0320	ITAGUARA	13.730	1.0
0321	ITAÍPE	14.743	1.0
0322	ITAJUBA	82.375	2.8
0323	ITAMARANDIBA	31.400	1.6
0324	ITAMARATI DE MINAS	5.452	0.6



MG ESTADO DE MINAS GERAIS

ORDEM	MUNICIPIO	POPULACAO	COEF.
0325	ITAMBACURI	24.027	1.4
0326	ITAMBE DO MATO DENTRO	3.740	0.6
0327	ITAMOGI	10.298	0.8
0328	ITAMONTE	10.298	0.8
0329	ITANHANDU	11.003	0.8
0330	ITANHOMI	24.027	1.4
0331	ITAOBIM	24.027	1.4
0332	ITAPAGIPE	13.730	1.0
0333	ITAPECERICA	24.622	1.4
0334	ITAPEVA	5.288	0.6
0335	ITATIAIUCU	7.890	0.6
0336	ITAU DE MINAS	12.357	0.8
0337	ITAUNA	72.078	2.6
0338	ITAVERAVA	7.233	0.6
0339	ITINGA	24.027	1.4
0340	ITUETA	7.636	0.6
0341	ITUIUTABA	102.968	3.2
0342	ITUMIRIM	6.915	0.6
0343	ITURAMA	61.781	2.4
0344	ITUTINGA	4.877	0.6
0345	JABOTICATUBAS	13.730	1.0
0346	JACINTO	13.730	1.0
0347	JACUI	8.454	0.6
0348	JACUTINGA	14.514	1.0
0349	JAGUARACU	2.744	0.6
0350	JANAUBA	51.484	2.2
0351	JANUARIA	92.671	3.0
0352	JAPARAIBA	3.151	0.6
0353	JECEABA	7.634	0.6
0354	JEQUERI	17.162	1.2
0355	JEQUITAI	10.298	0.8
0356	JEQUITIBA	6.388	0.6
0357	JEQUITINHONHA	30.891	1.6
0358	JESUANIA	4.820	0.6
0359	JOAO MONLEVADE	61.781	2.4
0360	JOAO PINHEIRO	56.211	2.2
0361	JOAIMA	21.848	1.2
0362	JONANESIA	7.952	0.6
0363	JOAQUIM FELICIU	4.745	0.6
0364	JORDANIA	9.065	0.6
0365	JUIZ DE FORA	383.212	4.0
0366	JURAMENTO	9.124	0.6
0367	JURUAIA	6.690	0.6
0368	LADAINHA	14.821	1.0
0369	LAGAMAR	10.298	0.8
0370	LAGOA DA PRATA	30.891	1.6
0371	LAGOA DOS PATOS	4.924	0.6
0372	LAGOA DOURADA	11.445	0.8
0373	LAGOA FORMOSA	18.705	1.2
0374	LAGOA SANTA	30.891	1.6
0375	LAJINHA	18.600	1.2
0376	LAMBARI	17.162	1.2
0377	LAMIM	4.573	0.6
0378	LARANJAL	8.287	0.6




MG ESTADO DE MINAS GERAIS

ORDEM	MUNICIPIO	POPULACAO	CDEF.
0379	LASSANCE	6.858	0.6
0380	LAVRAS	72.078	2.6
0381	LEANDRO FERREIRA	3.945	0.6
0382	LEGOLDINA	46.549	2.0
0383	LIBERDADE	7.517	0.6
0384	LIMA DUARTE	17.162	1.2
0385	LUMINARIAS	6.036	0.6
0386	LUZ	20.391	1.2
0387	MACHACALIS	7.776	0.6
0388	MACHADO	31.455	1.6
0389	MADRE DE DEUS DE MINAS	8.065	0.6
0390	MALACACHETA	37.756	1.8
0391	MANGA	37.756	1.8
0392	MANHUACO	72.078	2.6
0393	MANHUMIRIM	27.188	1.4
0394	MANTENA	44.620	2.0
0395	MAR DE ESPANHA	11.031	0.8
0396	MARAVILHAS	5.367	0.6
0397	MARIA DA FE	13.730	1.0
0398	MARIANA	37.756	1.8
0399	MARILAC	5.236	0.6
0400	MARIPA DE MINAS	4.519	0.6
0401	MARLIERIA	4.255	0.6
0402	MARMELGPOLIS	3.471	0.6
0403	MARTINHO CAMPOS	13.730	1.0
0404	MATERLANDIA	5.066	0.6
0405	MATEUS LEME	25.214	1.4
0406	MATIAS BARBOSA	10.837	0.8
0407	MATIPO	13.799	1.0
0408	MATO VERDE	21.204	1.2
0409	MATOZINHOS	24.027	1.4
0410	MATUTINA	4.605	0.6
0411	MEDEIROS	3.172	0.6
0412	MEDINA	30.891	1.6
0413	MENDES PIMENTEL	13.730	1.0
0414	MERCES	10.672	0.8
0415	MESQUITA	20.615	1.2
0416	MINAS NOVAS	30.891	1.6
0417	MINDURI	4.914	0.6
0418	MIRABELA	17.162	1.2
0419	MIRADOURO	10.298	0.8
0420	MIRAI	17.162	1.2
0421	MOEDA	5.653	0.6
0422	MOEMA	6.370	0.6
0423	MONJULOS	2.834	0.6
0424	MONSENHOR PAULO	7.585	0.6
0425	MONTALVANIA	24.027	1.4
0426	MONTE ALEGRE DE MINAS	17.695	1.2
0427	MONTE AZUL	44.620	2.0
0428	MONTE BELO	13.730	1.0
0429	MONTE CARMELO	37.756	1.8
0430	MONTE SANTO DE MINAS	24.027	1.4
0431	MONTE SIAO	13.730	1.0
0432	MONTE CLAROS	229.182	4.0

MG


ESTADO DE MINAS GERAL




ORDEM	MUNICIPIO	POPULACAO	COEF.
0433	MORADA NOVA DE MINAS	7.614	0.6
0434	MORRO DA GARÇA	3.746	0.6
0435	MORRO DO PILAR	4.738	0.6
0436	MUNHOZ	6.423	0.6
0437	MURIAE	92.671	3.0
0438	MUTUM	27.318	1.4
0439	MUZAMB INHO	17.818	1.2
0440	NACIP RAYDAN	4.204	0.6
0441	NANUQUE	44.620	2.0
0442	NATERCIA	4.996	0.6
0443	NAZARENO	7.258	0.6
0444	NEPOMUCENO	25.947	1.4
0445	NOVA ERA	17.175	1.2
0446	NOVA LIMA	51.484	2.2
0447	NOVA MODICA	6.746	0.6
0448	NOVA PONTE	14.849	1.0
0449	NOVA RESENDE	11.942	0.8
0450	NOVA SERRANA	17.162	1.2
0451	NOVA UNIAO	6.196	0.6
0452	NOVO CRUZEIRO	30.891	1.6
0453	OLARIA	3.652	0.6
0454	OLIMPIO NORUNHA	2.734	0.6
0455	OLIVEIRA	37.756	1.8
0456	OLIVEIRA FORTES	3.752	0.6
0457	ONCA DE PITANGUI	3.734	0.6
0458	OURO BRANCO	24.027	1.4
0459	OURO FINO	30.891	1.6
0460	OURO PRETO	72.078	2.6
0461	OURO VERDE DE MINAS	10.298	0.8
0462	PADRE PARAISO	18.548	1.2
0463	PAINEIRAS	7.008	0.6
0464	PAINS	9.486	0.6
0465	PAIVA	2.424	0.6
0466	PALMA	7.944	0.6
0467	PAPAGAIOS	10.298	0.8
0468	PARA DE MINAS	61.781	2.4
0469	PARACATU	61.781	2.4
0470	PARAGUACU	17.162	1.2
0471	PARAISOPOLIS	14.841	1.0
0472	PARAOPEBA	17.162	1.2
0473	PASSA QUATRO	13.730	1.0
0474	PASSA TEMPO	10.298	0.8
0475	PASSA VINTE	4.054	0.6
0476	PASSABEM	2.917	0.6
0477	PASSOS	92.849	3.0
0478	PATOS DE MINAS	116.697	3.4
0479	PATROCINIO	61.781	2.4
0480	PATROCINIO DO MURIAE	4.955	0.6
0481	PAULA CANDIDO	10.298	0.8
0482	PAULISTAS	6.350	0.6
0483	PAVAO	13.730	1.0
0484	PECANHA	18.363	1.2
0485	PEDRA AZUL	24.027	1.4
0486	PEDRA DO ANTA	5.176	0.6

MG

ESTADO DE MINAS GERAIS



ORDEM	MUNICIPIO	POPULACAO	CGEF.
0487	PEDRA DO INDAIA	4.938	0.6
0488	PEDRA DOURADA	2.101	0.6
0489	PEDRALVA	10.692	0.8
0490	PEDRINOPOLIS	3.507	0.6
0491	PEDRO LEOPOLDO	44.620	2.0
0492	PEDRO TEIXEIRA	3.154	0.6
0493	PEQUERI	3.649	0.6
0494	PEQUI	5.296	0.6
0495	PERDOES	17.162	1.2
0496	PERDIGAO	5.229	0.6
0497	PERDIZES	10.298	0.8
0498	PESCADOR	4.924	0.6
0499	PIAU	4.169	0.6
0500	PIEDADE DE PONTE NOVA	5.584	0.6
0501	PIEDADE DO RIO GRANDE	7.043	0.6
0502	PIEDADE DOS GERAIS	5.124	0.6
0503	PIMENTA	8.818	0.6
0504	PIRACEMA	7.663	0.6
0505	PIRAJUBA	3.604	0.6
0506	PIRANGA	17.162	1.2
0507	PIRANGUCU	5.206	0.6
0508	PIRANGUINHO	7.088	0.6
0509	PIRAPETINGA	10.298	0.8
0510	PIRAPORA	44.620	2.0
0511	PIRAUBA	11.958	0.8
0512	PITANGUI	19.939	1.2
0513	PIUI	26.618	1.4
0514	PLANURA	8.547	0.6
0515	POCO FUNDO	13.730	1.0
0516	POCOS DE CALDAS	116.697	3.4
0517	POCRANE	12.391	0.8
0518	POMPEU	21.571	1.2
0519	PONTE NOVA	61.781	2.4
0520	PORTEIRINHA	51.484	2.2
0521	PORTO FIRME	10.334	0.8
0522	POTE	17.162	1.2
0523	POUSO ALEGRE	82.375	2.8
0524	POUSO ALTO	6.290	0.6
0525	PRADOS	8.026	0.6
0526	PRATA	24.027	1.4
0527	PRATAPOLIS	10.997	0.8
0528	PRATINHA	3.682	0.6
0529	PRESIDENTE BERNARDES	7.798	0.6
0530	PRESIDENTE JUSCELINO	5.739	0.6
0531	PRESIDENTE KUBITSCHK	3.249	0.6
0532	PRESIDENTE OLEGARIO	30.891	1.6
0533	PRESIDENTE SOARES	8.754	0.6
0534	PRUDENTE DE MORAIS	7.444	0.6
0535	QUARTEL GERAL	4.611	0.6
0536	QUELUZITA	2.851	0.6
0537	RAPOSOS	13.730	1.0
0538	RAUL SOARES	30.891	1.6
0539	RECREIO	12.273	0.8
0540	RESENDE COSTA	10.298	0.8




MG ESTADO DE MINAS GERAIS

ORDEN	MUNICIPIO	POPULACAO	COEF.
0541	RESPLENDOR	24.027	1.4
0542	RESSAQUINHA	10.340	0.8
0543	RIACHO DOS MACHADOS	10.298	0.8
0544	RIBEIRAO DAS NEVES	130.426	3.6
0545	RIBEIRAO VERMELHO	4.697	0.6
0546	RIO ACIMA	6.913	0.6
0547	RIO CASCA	19.825	1.2
0548	RIO DO PRADO	13.730	1.0
0549	RIO DOCE	3.855	0.6
0550	RIO ESPERA	9.355	0.6
0551	RIO MANSO	5.507	0.6
0552	RIO NOVO	13.730	1.0
0553	RIO PARANAIBA	13.730	1.0
0554	RIO PARDO DE MINAS	51.484	2.2
0555	RIO PIRACICABA	13.730	1.0
0556	RIO POMBA	17.162	1.2
0557	RIO PRETO	10.298	0.8
0558	RIO VERMELHO	15.056	1.0
0559	RITAPOLIS	6.523	0.6
0560	ROCHEDO DE MINAS	2.350	0.6
0561	RODEIRO	6.746	0.6
0562	ROMARIA	4.819	0.6
0563	RUBELITA	12.116	0.8
0564	RUBIM	13.730	1.0
0565	SAO BENTO ABADE	2.771	0.6
0566	SAO BRAS DO SUACUI	3.599	0.6
0567	SAO DOMINGOS DO PRATA	19.635	1.2
0568	SAO FRANCISCO	72.078	2.6
0569	SAO FRANCISCO DE PAULA	6.026	0.6
0570	SAO FRANCISCO DE SALES	5.750	0.6
0571	SAO FRANCISCO DO GLORIA	7.527	0.6
0572	SAO GERALDO	8.844	0.6
0573	SAO GERALDO DA PIEDADE	5.479	0.6
0574	SAO GONCALO DO ABAETE	13.730	1.0
0575	SAO GONCALO DO PARA	4.025	0.6
0576	SAO GONCALO DO RIO ABAIXO	10.298	0.8
0577	SAO GONCALO DO RIO PRETO	3.805	0.6
0578	SAO GONCALO DO SAPUCAI	19.856	1.2
0579	SAO GUTARDO	20.942	1.2
0580	SAO JOAO BATISTA DO GLORIA	6.993	0.6
0581	SAO JOAO DA MATA	3.677	0.6
0582	SAO JOAO DA PONTE	34.214	1.6
0583	SAO JOAO DEL REI	82.375	2.8
0584	SAO JOAO DO ORIENTE	15.143	1.0
0585	SAO JOAO DO PARAISO	24.027	1.4
0586	SAO JOAO EVANGELISTA	17.162	1.2
0587	SAO JOAO NEPOMUCENO	21.764	1.2
0588	SAO JOSE DA SAFIRA	4.238	0.6
0589	SAO JOSE DA VARGINHA	3.425	0.6
0590	SAO JOSE DO ALEGRE	4.247	0.6
0591	SAO JOSE DO DIVINO	7.135	0.6
0592	SAO JOSE DO GOIABAL	7.763	0.6
0593	SAO JOSE DO JACURI	11.213	0.8
0594	SAO JOSE DO MANTIMENTO	3.195	0.6

MG


ESTADO DE MINAS GERAIS




ORDEM	MUNICIPIO	POPULACAO	COEF.
0595	SÃO LOURENÇO	37.756	1.8
0596	SÃO MIGUEL DO ANTA	7.433	0.6
0597	SÃO PEDRO DA UNIAO	6.686	0.6
0598	SÃO PEDRO DO SUACUI	7.769	0.6
0599	SÃO PEDRO DOS FERROS	11.468	0.8
0600	SÃO ROMÃO	13.730	1.0
0601	SÃO ROQUE DE MINAS	8.461	0.6
0602	SÃO SEBASTIÃO DA BELA VISTA	4.816	0.6
0603	SÃO SEBASTIÃO DO MARANHÃO	11.403	0.8
0604	SÃO SEBASTIÃO DO OESTE	6.311	0.6
0605	SÃO SEBASTIÃO DO PARAISO	52.876	2.2
0606	SÃO SEBASTIÃO DO RIO PRETO	3.415	0.6
0607	SÃO SEBASTIÃO DO RIO VERDE	2.283	0.6
0608	SÃO TIAGO	10.298	0.8
0609	SÃO TOMAS DE AQUINO	10.298	0.8
0610	SÃO TOMÉ DAS LETRAS	7.094	0.6
0611	SÃO VICENTE DE MINAS	7.783	0.6
0612	SABARA	83.514	2.8
0613	SABINÓPOLIS	17.162	1.2
0614	SACRAMENTO	24.027	1.4
0615	SALINAS	61.781	2.4
0616	SALTO DA DIVISA	9.226	0.6
0617	SANTA BARBARA	25.084	1.4
0618	SANTA BARBARA DO TUGURIO	6.825	0.6
0619	SANTA CRUZ DO ESCALVADO	8.139	0.6
0620	SANTA EFIGENIA DE MINAS	4.693	0.6
0621	SANTA FE DE MINAS	5.244	0.6
0622	SANTA JULIANA	8.380	0.6
0623	SANTA LUZIA	116.697	3.4
0624	SANTA MARGARIDA	13.730	1.0
0625	SANTA MARIA DE ITABIRA	10.566	0.8
0626	SANTA MARIA DO SALTO	5.844	0.6
0627	SANTA MARIA DO SUACUI	18.222	1.2
0628	SANTA RITA DE CALDAS	9.177	0.6
0629	SANTA RITA DE JACUTINGA	9.128	0.6
0630	SANTA RITA DO IBITIPOCA	5.297	0.6
0631	SANTA RITA DO ITUETO	7.533	0.6
0632	SANTA RITA DO SAPUCAI	26.103	1.4
0633	SANTA ROSA DA SERRA	5.103	0.6
0634	SANTA VITÓRIA	18.732	1.2
0635	SANTANA DA VARGEM	8.428	0.6
0636	SANTANA DE CATAGUASES	5.139	0.6
0637	SANTANA DE PIRAPAMA	10.298	0.8
0638	SANTANA DO DESERTO	4.521	0.6
0639	SANTANA DO GARAMBEU	2.208	0.6
0640	SANTANA DO JACARE	4.771	0.6
0641	SANTANA DO MANHUACO	10.298	0.8
0642	SANTANA DO RIACHO	4.987	0.6
0643	SANTANA DOS MONTES	6.752	0.6
0644	SANTO ANTONIO DO AMPARO	13.955	1.0
0645	SANTO ANTONIO DO AVENTUREIRO	5.044	0.6
0646	SANTO ANTONIO DO GRAMA	6.379	0.6
0647	SANTO ANTONIO DO ITAMBE	5.373	0.6
0648	SANTO ANTONIO DO JACINTO	13.730	1.0

MG

ESTADO DE MINAS GERAIS




ORDEM	MUNICIPIO	POPULACAO	COEF.
0649	SANTO ANTONIO DO MONTE	17.605	1.2
0650	SANTO ANTONIO DO RIO ABAIXO	3.256	0.6
0651	SANTO HIPOLITO	4.354	0.6
0652	SANTOS DUMONT	45.080	2.0
0653	SAPUCAI-MIRIM	5.529	0.6
0654	SARDOA	5.461	0.6
0655	SENADOR CORTES	3.008	0.6
0656	SENADOR FIRMINO	8.255	0.6
0657	SENADOR JOSE BENTO	3.109	0.6
0658	SENADOR MODESTINO GONCALVES	6.312	0.6
0659	SENHORA DE OLIVEIRA	6.381	0.6
0660	SENHORA DO PORTO	5.077	0.6
0661	SENHORA DOS REMEDIOS	9.031	0.6
0662	SERICITA	6.989	0.6
0663	SERITINGA	2.068	0.6
0664	SERRA AZUL DE MINAS	4.320	0.6
0665	SERRA DA SAUDADE	2.491	0.6
0666	SERRA DO SALITRE	9.422	0.6
0667	SERRA DOS AIMORES	10.298	0.8
0668	SERRANIA	8.038	0.6
0669	SERRANOS	2.495	0.6
0670	SERRO	19.480	1.2
0671	SETE LAGOAS	157.884	4.0
0672	SILVEIRANIA	3.820	0.6
0673	SILVIANOPOLIS	6.261	0.6
0674	SIMAO PEREIRA	3.680	0.6
0675	SIMONESIA	17.162	1.2
0676	SOBRALIA	8.710	0.6
0677	SOLEDADE DE MINAS	6.286	0.6
0678	TABULEIRO	6.928	0.6
0679	TAIOBEIRAS	26.986	1.4
0680	TAPIRA	4.277	0.6
0681	TAPIRAI	2.958	0.6
0682	TAQUARACU DE MINAS	5.050	0.6
0683	TARUMIRIM	24.027	1.4
0684	TEIXEIRAS	13.730	1.0
0685	TEOFILO OTONI	144.155	3.8
0686	TIMOTEO	72.078	2.6
0687	TIRADENTES	10.189	0.8
0688	TIROS	10.298	0.8
0689	TOCANTINS	15.016	1.0
0690	TOLEDO	5.303	0.6
0691	TOMBOS	10.298	0.8
0692	TRES CORACOES	61.781	2.4
0693	TRES MARIAS	24.027	1.4
0694	TRES PONTAS	51.484	2.2
0695	TUMIRITINGA	7.377	0.6
0696	TUPACIGUARA	30.891	1.6
0697	TURMALINA	19.380	1.2
0698	TURVOLANDIA	3.739	0.6
0699	UBA	72.078	2.6
0700	UBAI	13.730	1.0
0701	UBERABA	241.438	4.0
0702	UBERLANDIA	372.432	4.0



MG ESTADO DE MINAS GERAIS


ORDEN	MUNICIPIO	POPULACAO	COEF.
0703	UMBURATIBA	3.553	0.6
0704	UNAI	92.671	3.0
0705	URUCANIA	10.846	0.8
0706	VARGEM BONITA	2.987	0.6
0707	VARGINHA	92.671	3.0
0708	VARZEA DA PALMA	30.891	1.6
0709	VARZELANDIA	24.027	1.4
0710	VAZANTE	18.741	1.2
0711	VERISSIMO	4.062	0.6
0712	VESPASIANO	51.484	2.2
0713	VICOSA	51.484	2.2
0714	VIEIRAS	4.932	0.6
0715	VILA MATIAS	5.612	0.6
0716	VIRGEM DA LAPA	13.730	1.0
0717	VIRGINIA	8.736	0.6
0718	VIRGINOPOLIS	10.331	0.8
0719	VIRGOLANDIA	8.492	0.6
0720	VISCONDE DO RIO BRANCO	30.891	1.6
0721	VOLTA GRANDE	5.924	0.6
0722	WENCESLAU BRAZ	3.487	0.6



MS ESTADO DE MATO GROSSO DO


ORDEN	MUNICIPIO	POPULACAO	COEF.
0001	AGUA CLARA	4.966	0.6
0002	AMAMBAI	30.891	1.6
0003	ANASTACIO	19.902	1.2
0004	ANAURILANDIA	7.543	0.6
0005	ANGELICA	10.935	0.8
0006	ANTONIO JOAO	10.298	0.8
0007	APARECIDA DO TABOADO	17.162	1.2
0008	AQUIDAUANA	44.620	2.0
0009	ARAL MCREIRA	13.730	1.0
0010	BANDEIRANTES	8.310	0.6
0011	BATAGUASSU	12.358	0.8
0012	BATAIPORA	8.065	0.6
0013	BELA VISTA	24.027	1.4
0014	BODOQUENA	7.366	0.6
0015	BONITO	17.162	1.2
0016	BRASILANDIA	10.298	0.8
0017	CAARAPO	24.027	1.4
0018	CAMAPUA	17.162	1.2
0019	CARACUL	4.418	0.6
0020	CASSILANDIA	20.212	1.2
0021	CHAPADA DO SUL	4.313	0.6
0022	CORQUINHO	3.702	0.6
0023	CORONEL SAPUCAIA	10.298	0.8
0024	CORUMBA	102.968	3.2
0025	COSTA RICA	14.400	1.0
0026	COXIM	44.620	2.0
0027	DEODAPOLIS	17.162	1.2
0028	DOIS IRMAOS DO BURITI	9.509	0.6
0029	DOURADINA	5.827	0.6
0030	DOURADOS	157.884	4.0
0031	ELDORADO	17.162	1.2
0032	FATIMA DO SUL	25.897	1.4
0033	GLORIA DE DOURADOS	17.162	1.2
0034	GUIA LOPES DA LAGUNA	10.298	0.8
0035	IGUATEMI	17.162	1.2
0036	INOCENCIA	6.861	0.6
0037	ITAPORA	15.632	1.0
0038	ITAQUIRAI	10.429	0.8
0039	IVINHEMA	37.756	1.8
0040	JARAGUARI	7.915	0.6
0041	JARDIM	21.372	1.2
0042	JATEI	7.645	0.6
0043	JUTI	5.598	0.6
0044	LADARIO	11.545	0.8
0045	MARACAJU	19.152	1.2
0046	MIRANDA	17.765	1.2
0047	MUNDO NOVO	44.620	2.0
0048	NAVIRAL	37.756	1.8
0049	NIOBAQUE	13.730	1.0
0050	NOVA ANDRADINA	30.891	1.6
0051	PARANAIBA	51.484	2.2
0052	PARANHOS	10.298	0.8
0053	PEDRO GOMES	13.730	1.0
0054	PONTA PURA	64.540	2.4

GB




MS ESTADO DE MATO GROSSO DO

ORDEM	MUNICIPIO	POPULACAO	COEF.
0055	PORTO MURTINHO	10.298	0.8
0056	RIBAS DO RIO PARDO	17.162	1.2
0057	RIO BRILHANTE	24.027	1.4
0058	RIO NEGRO	7.338	0.6
0059	RIO VERDE DE MATO GROSSO	18.836	1.2
0060	ROCHEDO	4.891	0.6
0061	SAO GABRIEL DO OESTE	11.541	0.8
0062	SANTA RITA DO PARDO	4.484	0.6
0063	SELVIRIA	5.113	0.6
0064	SETE QUEDAS	24.027	1.4
0065	SIDROLANDIA	17.162	1.2
0066	SDNORA	6.309	0.6
0067	TACURU	10.298	0.8
0068	TAQUARUSSU	6.964	0.6
0069	TERENOS	10.298	0.8
0070	TRES LAGOAS	65.995	2.4
0071	VICENTINA	8.752	0.6




MT ESTADO DE MATO GROSSO

ORDEM	MUNICIPIO	POPULACAO	COEF.
0001	ACORIZAL	6.478	0.6
0002	AGUA BOA	17.162	1.2
0003	ALTA FLORESTA	61.781	2.4
0004	ALTO ARAGUAIA	13.730	1.0
0005	ALTO GARCAS	9.487	0.6
0006	ALTO PARAGUAI	11.970	0.8
0007	ALTO TAQUARI	3.683	0.6
0008	APIACAS	13.730	1.0
0009	ARAGUAIANA	3.950	0.6
0010	ARAGUAINHA	2.059	0.6
0011	ARAPUTANGA	13.730	1.0
0012	ARENAPOLIS	18.757	1.2
0013	ARIPUANA	10.298	0.8
0014	BARAO DE MELGACU	10.298	0.8
0015	BARRA DO BUGRES	30.891	1.6
0016	BARRA DO GARCAS	51.484	2.2
0017	BRASNORTE	5.140	0.6
0018	CACERES	102.968	3.2
0019	CAMPINAPOLIS	24.027	1.4
0020	CAMPO NOVO DO PARECIS	6.757	0.6
0021	CAMPO VERDE	5.996	0.6
0022	CANARANA	13.730	1.0
0023	CASTANHEIRA	7.203	0.6
0024	CHAPADA DOS GUIMARAES	17.162	1.2
0025	CLAUDIA	8.142	0.6
0026	COCALINHO	13.730	1.0
0027	COLIDER	30.891	1.6
0028	COMODORO	10.298	0.8
0029	DENISE	4.877	0.6
0030	DIAMANTINO	15.558	1.0
0031	DOM AQUINO	11.728	0.8
0032	FIGUEIROPOLIS DAESTE	6.620	0.6
0033	GENERAL CARNEIRO	5.850	0.6
0034	GUARANTA DO NORTE	13.730	1.0
0035	GUIRATINGA	17.162	1.2
0036	INDIAVAI	2.820	0.6
0037	ITAUBA	6.037	0.6
0038	ITIQUEIRA	11.134	0.8
0039	JACIARA	24.027	1.4
0040	JANGADA	5.721	0.6
0041	JAURU	17.162	1.2
0042	JUARA	30.891	1.6
0043	JUINA	31.284	1.6
0044	JURUENA	5.838	0.6
0045	JUSCIMEIRA	17.162	1.2
0046	LUCAS DO RIO VERDE	7.730	0.6
0047	LUCIARA	13.730	1.0
0048	MARCELANDIA	7.730	0.6
0049	MATUPA	13.730	1.0
0050	MIRASSOL DAESTE	30.891	1.6
0051	NOBRES	13.730	1.0
0052	NORTELANDIA	17.162	1.2
0053	NOSSA SENHORA DO LIVRAMENTO	10.514	0.8
0054	NOVA BRASILANDIA	24.027	1.4




MT ESTADO DE MATO GROSSO

ORDEM	MUNICIPIO	POPULACAO	COEF.
0055	NOVA CANAAS DO NORTE	13.900	1.0
0056	NOVA MUTUM	5.551	0.6
0057	NOVA OLIMPIA	10.298	0.8
0058	NOVA XAVANTINA	17.162	1.2
0059	NOVO HORIZONTE DO NORTE	13.730	1.0
0060	NOVO SAO JOAQUIM	10.298	0.8
0061	PARANAITA	17.162	1.2
0062	PARANATINGA	17.162	1.2
0063	PEDRA PRETA	17.162	1.2
0064	PEIXOTO DE AZEVEDO	24.027	1.4
0065	POCONE	25.822	1.4
0066	PONTE BRANCA	6.208	0.6
0067	PONTES E LACERDA	31.429	1.6
0068	PORTO ALEGRE DO NORTE	12.766	0.8
0069	PORTO DOS GAUCHOS	8.847	0.6
0070	PORTO ESPERIDIAO	10.298	0.8
0071	POXOREO	30.891	1.6
0072	PRIMAVERA DO LESTE	10.298	0.8
0073	RESERVA DO CABACAL	4.652	0.6
0074	RIBEIRAO CASCALHEIRA	7.722	0.6
0075	RIO BRANCO	17.162	1.2
0076	RONDONOPOLIS	130.426	3.6
0077	ROSARIO OESTE	25.747	1.4
0078	SAO FELIX DO ARAGUAIA	17.425	1.2
0079	SAO JOSE DO RIO CLARO	13.730	1.0
0080	SAO JOSE DOS QUATRO MARCOS	37.756	1.8
0081	SALTO DO CEU	11.412	0.8
0082	SANTA TEREZINHA	12.790	0.8
0083	SANTO ANTONIO DO LEVERGER	17.162	1.2
0084	SINOP	37.756	1.8
0085	SORRISO	17.162	1.2
0086	TANGARA DA SERRA	72.078	2.6
0087	TAPURAH	6.329	0.6
0088	TERRA NOVA DO NORTE	19.103	1.2
0089	TESOURO	5.175	0.6
0090	TORIXGUEU	10.612	0.8
0091	VARZEA GRANDE	144.155	3.8
0092	VERA	12.189	0.8
0093	VILA BELA DA SANTISSIMA TRINDADE	9.042	0.6
0094	VILA RICA	10.298	0.8




PA ESTADO DO PARA

ORDEM	MUNICIPIO	POPULACAO	COEF.
0001	ABAETETUBA	92.671	3.0
0002	ACARA	72.078	2.6
0003	AFUA	24.027	1.4
0004	ALENQUER	61.781	2.4
0005	ALMEIRIM	51.484	2.2
0006	ALTAMIRA	157.884	4.0
0007	ANAJAS	13.730	1.0
0008	ANANINDEUA	157.884	4.0
0009	AUGUSTO CURREA	30.891	1.6
0010	AVEIRO	13.730	1.0
0011	BAGRE	11.204	0.8
0012	BALAO	21.273	1.2
0013	BARCARENA	44.620	2.0
0014	BENEVIDES	37.756	1.8
0015	BOM JESUS DO TOCANTINS	24.027	1.4
0016	BONITO	13.730	1.0
0017	BRAGANCA	116.697	3.4
0018	BREJO GRANDE DO ARAGUAIA	17.162	1.2
0019	BREVES	72.078	2.6
0020	BUJARU	17.162	1.2
0021	CACHOEIRA DO ARARI	12.404	0.8
0022	CAMETA	102.968	3.2
0023	CAPANEMA	51.484	2.2
0024	CAPITAO POCC	37.756	1.8
0025	CASTANHAL	102.968	3.2
0026	CHAVES	17.162	1.2
0027	COLARES	10.189	0.8
0028	CONCEICAO DO ARAGUAIA	82.375	2.8
0029	CONCORDIA DO PARA	17.162	1.2
0030	CURIONOPOLIS	51.484	2.2
0031	CURRALINHO	13.730	1.0
0032	CURUCA	26.461	1.4
0033	DOM ELIZEU	26.403	1.4
0034	FARO	17.162	1.2
0035	GARRAFAO DO NORTE	18.484	1.2
0036	GURUPA	17.162	1.2
0037	IGARAPE-ACU	30.891	1.6
0038	IGARAPE-MIRI	44.620	2.0
0039	INHANGAPI	8.581	0.6
0040	IRITUIA	37.756	1.8
0041	ITAITUBA	157.884	4.0
0042	ITUPIRANGA	27.636	1.4
0043	JACUNDA	31.414	1.6
0044	JURUTI	24.027	1.4
0045	LIMOEIRO DO AJURU	17.162	1.2
0046	MAE DO RIO	21.577	1.2
0047	MAGALHAES BARATA	7.682	0.6
0048	MARABA	157.884	4.0
0049	MARACANA	25.179	1.4
0050	MARAPANIM	24.027	1.4
0051	MEDICILANDIA	30.891	1.6
0052	MELGAÇO	13.730	1.0
0053	MOCAJUBA	24.027	1.4
0054	MOJU	44.620	2.0



PA ESTADO DO PARA

ORDEM	MUNICIPIO	ULACAO	COEF.
0055	MONTE ALEGRE	51.484	2.2
0056	MUANA	24.027	1.4
0057	NOVA TIMBOTEUA	11.486	0.8
0058	OBIDOS	53.038	2.2
0059	DEIRAS DO PARA	17.162	1.2
0060	DRIXIMINA	46.336	2.0
0061	OUREM	24.868	1.4
0062	DURILANDIA DO NORTE	24.027	1.4
0063	PACAJA	32.744	1.6
0064	PARAGOMINAS	61.781	2.4
0065	PARAUPEBAS	45.526	2.0
0066	PEIXE-BOI	8.863	0.6
0067	PONTA DE PEDRAS	17.162	1.2
0068	PORTEL	37.756	1.8
0069	PORTO DE MOZ	13.730	1.0
0070	PRAINHA	30.891	1.6
0071	PRIMAVERA	17.162	1.2
0072	REDENCAO	51.484	2.2
0073	RIO MARIA	30.891	1.6
0074	RONDON DO PARA	51.484	2.2
0075	RUIROPOLIS	17.162	1.2
0076	SAO CAETANO DE ODIVELAS	24.027	1.4
0077	SAO DUMINGOS DO CAPIM	72.078	2.6
0078	SAO FELIX DO XINGU	24.027	1.4
0079	SAO FRANCISCO DO PARA	14.650	1.0
0080	SAO GERALDO DO ARAGUAIA	37.756	1.8
0081	SAO JOAO DE PIRABAS	13.730	1.0
0082	SAO JOAO DO ARAGUAIA	24.027	1.4
0083	SAO MIGUEL DO GUAMA	33.912	1.6
0084	SAO SEBASTIAO DA BOA VISTA	17.162	1.2
0085	SALINOPOLIS	30.891	1.6
0086	SALVATERRA	13.730	1.0
0087	SANTA CRUZ DO ARARI	7.603	0.6
0088	SANTA ISABEL DO PARA	32.710	1.6
0089	SANTA MARIA DAS BARREIRAS	10.298	0.8
0090	SANTA MARIA DO PARA	20.512	1.2
0091	SANTANA DO ARAGUAIA	17.162	1.2
0092	SANTAREM	254.376	4.0
0093	SANTAREM NOVO	6.199	0.6
0094	SANTO ANTONIO DO TAUA	17.162	1.2
0095	SENADOR JOSE PORFIRIO	10.298	0.8
0096	SOURE	18.571	1.2
0097	TAILANDIA	17.162	1.2
0098	TOME-AQU	61.781	2.4
0099	TUCUMA	17.550	1.2
0100	TUCURUI	102.968	3.2
0101	URUARA	24.027	1.4
0102	VIGIA	32.385	1.6
0103	VISEU	92.671	3.0
0104	XINGUARA	51.484	2.2



PB ESTADO DA PARAIBA

ORDEM	MUNICIPIO	POPULACAO	COEF.
0001	AGUA BRANCA	10.298	0.8
0002	AGUIAR	10.298	0.8
0003	ALAGOA GRANDE	37.756	1.8
0004	ALAGOA NOVA	24.027	1.4
0005	ALAGOINHA	13.730	1.0
0006	ALHANDRA	13.730	1.0
0007	ARACAGI	20.842	1.2
0008	ARARA	10.991	0.8
0009	ARARUNA	24.027	1.4
0010	AREIA	34.358	1.6
0011	AREIAL	8.025	0.6
0012	ARGEIRAS	37.756	1.8
0013	BAIA DA TRAICAO	6.705	0.6
0014	BANANEIRAS	30.891	1.6
0015	BARRA DE SAO MIGUEL	8.203	0.6
0016	BARRA DE SANTA ROSA	17.162	1.2
0017	BAYEUX	72.078	2.6
0018	BELEM	17.799	1.2
0019	BELEM DO BREJO DO CRUZ	10.298	0.8
0020	BOA VENTURA	7.587	0.6
0021	BOM JESUS	3.431	0.6
0022	BOM SUCESSO	9.344	0.6
0023	BONITO DE SANTA FE	10.298	0.8
0024	BUQUEIRAO	40.932	1.8
0025	BUQUEIRAO DOS CUCHOS	8.270	0.6
0026	BURBOREMA	6.392	0.6
0027	BREJO DO CRUZ	19.998	1.2
0028	BREJO DOS SANTOS	9.041	0.6
0029	CAAPORA	13.730	1.0
0030	CABACEIRAS	8.639	0.6
0031	CABEDELO	30.891	1.6
0032	CACHOEIRA DOS INDIOS	10.298	0.8
0033	CACIMBA DE AREIA	6.006	0.6
0034	CACIMBA DE DENTRO	20.404	1.2
0035	CAICARA	14.959	1.0
0036	CAJAZEIRAS	51.484	2.2
0037	CALDAS BRANDAO	8.393	0.6
0038	CAMALAU	7.238	0.6
0039	CAMPINA GRANDE	335.769	4.0
0040	CARRAPATEIRA	2.774	0.6
0041	CATINGUEIRA	7.513	0.6
0042	CATOLE DO ROCHA	30.891	1.6
0043	CONCEICAO	30.891	1.6
0044	CONDADO	10.298	0.8
0045	CONDE	12.464	0.8
0046	CUNGU	6.372	0.6
0047	COREMAS	17.162	1.2
0048	CRUZ DO ESPIRITO SANTO	15.282	1.0
0049	CUBATI	8.829	0.6
0050	CUITE	25.680	1.4
0051	CUITEGI	7.049	0.6
0052	CURRAL VELHO	3.923	0.6
0053	DESTERRO	17.162	1.2
0054	DESTERRO DE MALTA	3.507	0.6



PB ESTAOO DA PARAIBA

ORDEM	MUNICIPIO	POPULACAO	COEF.
0055	DIAMANTE	9.077	0.6
0056	DONA INES	10.300	0.8
0057	DUAS ESTRADAS	8.866	0.6
0058	EMAS	4.068	0.6
0059	ESPERANCA	26.215	1.4
0060	FAGUNDES	13.773	1.0
0061	FREI MARTINHO	4.273	0.6
0062	GUARABIRA	51.484	2.2
0063	GURINHEM	17.162	1.2
0064	GURJAO	8.344	0.6
0065	IBIARA	10.298	0.8
0066	IMACULADA	13.730	1.0
0067	INGA	24.027	1.4
0068	ITABAIANA	30.891	1.6
0069	ITAPORANGA	24.027	1.4
0070	ITAPOROROCA	13.945	1.0
0071	ITATUBA	11.780	0.8
0072	JACARAU	17.690	1.2
0073	JERICO	11.408	0.8
0074	JUAREZ TAVORA	8.339	0.6
0075	JUAZEIRINHO	20.976	1.2
0076	JUNCO DO SERIDO	7.223	0.6
0077	JURUPIRANGA	10.932	0.8
0078	JURU	12.294	0.8
0079	LAGOA	6.943	0.6
0080	LAGOA DE DENTRO	11.214	0.8
0081	LAGOA SECA	24.027	1.4
0082	LASTRO	5.194	0.6
0083	LIVRAMENTO	10.298	0.8
0084	LUCENA	10.298	0.8
0085	MÃE DA AGUA	7.277	0.6
0086	MALTA	8.684	0.6
0087	MAMANGUAPE	46.091	2.0
0088	MANAIRA	13.730	1.0
0089	MARI	21.702	1.2
0090	MASSARANDUBA	17.162	1.2
0091	MATARACA	7.358	0.6
0092	MOGEIRO	13.730	1.0
0093	MONTADAS	4.965	0.6
0094	MONTE HOREBE	7.785	0.6
0095	MONTEIRO	30.891	1.6
0096	MULUNGU	11.741	0.8
0097	NATUBA	13.730	1.0
0098	NAZAREZINHO	9.533	0.6
0099	NOVA FLORESTA	9.393	0.6
0100	NOVA OLINDA	7.228	0.6
0101	NOVA PALMEIRA	4.512	0.6
0102	OLHO DA AGUA	10.514	0.8
0103	OLIVEDOS	5.368	0.6
0104	OURO VELHO	7.562	0.6
0105	PASSAGEM	6.371	0.6
0106	PATOS	83.727	2.8
0107	PAULISTA	11.974	0.8
0108	PEDRA BRANCA	5.070	0.6

PB


ESTADO DA PARAIBA




ORDEM	MUNICIPIO	POPULACAO	COEF.
0109	PEDRA LAVRADA	8.048	0.6
0110	PEDRAS DE FOGO	24.705	1.4
0111	PIANCO	17.254	1.2
0112	PICUI	24.027	1.4
0113	PILOES	7.860	0.6
0114	PILOEZINHOS	7.275	0.6
0115	PILAR	13.896	1.0
0116	PIRPIRITUBA	13.730	1.0
0117	PITIMBU	10.298	0.8
0118	POCINHOS	17.162	1.2
0119	POMBAL	51.484	2.2
0120	PRATA	5.360	0.6
0121	PRINCESA ISABEL	25.843	1.4
0122	PUXINANA	13.730	1.0
0123	QUEIMADAS	33.507	1.6
0124	QUIXABA	5.123	0.6
0125	REMIGIO	21.640	1.2
0126	RIACHO DOS CAVALOS	10.298	0.8
0127	RIO TINTO	26.661	1.4
0128	SÃO BENTO	21.219	1.2
0129	SÃO JOÃO DO CARIRI	11.037	0.8
0130	SÃO JOÃO DO RIO DO PEIXE	24.027	1.4
0131	SÃO JOÃO DO TIGRE	6.193	0.6
0132	SÃO JOSÉ DA LAGUA TAPADA	10.641	0.8
0133	SÃO JOSÉ DE CAIANA	8.007	0.6
0134	SÃO JOSÉ DE ESPINHAS	10.298	0.8
0135	SÃO JOSÉ DE PIRANHAS	20.217	1.2
0136	SÃO JOSÉ DO BONFIM	5.985	0.6
0137	SÃO JOSÉ DO SABUGI	5.996	0.6
0138	SÃO JOSÉ DOS CORDEIROS	8.477	0.6
0139	SÃO MAMEDE	10.504	0.8
0140	SÃO MIGUEL DE TAIPU	8.288	0.6
0141	SÃO SEBASTIÃO DE LAGUA DE RUCA	10.298	0.8
0142	SÃO SEBASTIÃO DO UMBUZEIRO	6.897	0.6
0143	SALGADINHO	3.968	0.6
0144	SALGADO DE SÃO FELIX	13.730	1.0
0145	SANTA CRUZ	10.298	0.8
0146	SANTA HELENA	7.202	0.6
0147	SANTA LUZIA	15.040	1.0
0148	SANTA RITA	92.671	3.0
0149	SANTA TERESINHA	9.352	0.6
0150	SANTANA DE MANGUEIRA	8.854	0.6
0151	SANTANA DOS GARROTES	10.298	0.8
0152	SAPE	61.781	2.4
0153	SERIDU	8.454	0.6
0154	SERRA BRANCA	17.162	1.2
0155	SERRA DA RAIZ	4.372	0.6
0156	SERRA GRANDE	4.091	0.6
0157	SERRA REDONDA	10.298	0.8
0158	SERRARIA	10.298	0.8
0159	SOLANEA	37.756	1.8
0160	SOLEDADE	13.730	1.0
0161	SOLSA	92.671	3.0
0162	SUME	24.027	1.4

PB

ESTADO DA PARAIBA




ORDEM	MUNICIPIO	POPULACAO	COEF.
0163	TACIMA	14.781	1.0
0164	TAPERDA	19.649	1.2
0165	TAVARES	17.162	1.2
0166	TEIXEIRA	24.027	1.4
0167	TRIUNFO	10.896	0.8
0168	UIRAUNA	24.027	1.4
0169	UMBUZEIRO	18.052	1.2
0170	VARZEA	4.211	0.6



PE ESTADO DE PERNAMBUCO

ORDEM	MUNICIPIO	POPULACAO	COEF.
0001	ABREU E LIMA	72.078	2.6
0002	AFOGADOS DA INGAZEIRA	31.180	1.6
0003	AFRANIO	15.331	1.0
0004	AGRESTINA	20.094	1.2
0005	AGUA PRETA	44.620	2.0
0006	AGUAS BELAS	44.620	2.0
0007	ALAGOINHA	13.730	1.0
0008	ALIANCA	44.620	2.0
0009	ALTINHO	24.456	1.4
0010	AMARAJI	24.246	1.4
0011	ANGELIM	10.298	0.8
0012	ARARIPINA	61.781	2.4
0013	ARCOVERDE	61.781	2.4
0014	BARRA DE GUABIRABA	13.730	1.0
0015	BARREIROS	37.756	1.8
0016	BELEM DE MARIA	12.471	0.8
0017	BELEM DE SAO FRANCISCO	30.891	1.6
0018	BELO JARDIM	72.078	2.6
0019	BETANIA	15.339	1.0
0020	BEZERROS	72.078	2.6
0021	BODOCO	30.891	1.6
0022	BOM CONSELHO	51.484	2.2
0023	BOM JARDIM	44.620	2.0
0024	BONITO	33.734	1.6
0025	BREJAO	13.730	1.0
0026	BREJINHO	9.165	0.6
0027	BREJO DA MADRE DE DEUS	40.605	1.8
0028	BUENOS AIRES	13.730	1.0
0029	BUIQUE	44.620	2.0
0030	CABO	144.155	3.8
0031	CABROBO	27.806	1.4
0032	CACHOEIRINHA	19.394	1.2
0033	CAETES	21.584	1.2
0034	CALCADO	10.298	0.8
0035	CALUMBI	9.264	0.6
0036	CAMARAGIBE	144.155	3.8
0037	CAMOCIM DE SAO FELIX	15.474	1.0
0038	CAMUTANGA	9.106	0.6
0039	CANHOTINHO	30.891	1.6
0040	CAPOEIRAS	24.027	1.4
0041	CARNAIBA	33.006	1.6
0042	CARPINA	72.078	2.6
0043	CARUARU	224.098	4.0
0044	CATENDE	30.891	1.6
0045	CEDRO	10.298	0.8
0046	CHA DE ALEGRIA	11.949	0.8
0047	CHA GRANDE	24.027	1.4
0048	CONDADO	24.027	1.4
0049	CORRENTES	21.021	1.2
0050	CORTES	17.162	1.2
0051	CUMARU	30.891	1.6
0052	CUPIRA	24.027	1.4
0053	CUSTODIA	37.756	1.8
0054	ESCADA	72.078	2.6


PE ESTADO DE PERNAMBUCO




ORDEM	MUNICIPIO	POPULACAO	COEF.
0055	EXU	44.620	2.0
0056	FEIRA NOVA	21.479	1.2
0057	FERREIROS	11.338	0.8
0058	FLORES	30.891	1.6
0059	FLORESTA	37.756	1.8
0060	FREI MIGUELINHO	18.058	1.2
0061	GAMELEIRA	21.003	1.2
0062	GARANHUNS	116.697	3.4
0063	GLORIA DO GOITA	30.891	1.6
0064	GOIANA	86.276	2.8
0065	GRANITO	10.298	0.8
0066	GRAVATA	72.078	2.6
0067	IATI	24.027	1.4
0068	IBIMIRIM	24.027	1.4
0069	IBIRAJUBA	10.298	0.8
0070	IGARASSU	82.375	2.8
0071	IGUARACI	13.730	1.0
0072	INAJA	24.027	1.4
0073	INGAZEIRA	6.444	0.6
0074	IPOJUCA	51.484	2.2
0075	IPUBI	24.027	1.4
0076	ITACURUBA	4.883	0.6
0077	ITAIBA	37.756	1.8
0078	ITAMARACA	13.730	1.0
0079	ITAMBE	37.756	1.8
0080	ITAPETIM	20.519	1.2
0081	ITAPISSUMA	17.162	1.2
0082	ITAQUITINGA	17.162	1.2
0083	JABOATAO	467.082	4.0
0084	JATAUBA	17.162	1.2
0085	JOAO ALFREDO	30.891	1.6
0086	JOAQUIM NABUCO	17.162	1.2
0087	JUPI	24.027	1.4
0088	JUREMA	14.589	1.0
0089	LAGOA DO ITAENGA	19.720	1.2
0090	LAGOA DO OURO	15.352	1.0
0091	LAGOA DOS GATOS	18.462	1.2
0092	LAJEDO	37.756	1.8
0093	LIMOEIRO	61.781	2.4
0094	MACAPARANA	30.891	1.6
0095	MACHADOS	11.125	0.8
0096	MARAIAL	24.027	1.4
0097	MIRANDIBA	15.522	1.0
0098	MORENO	44.620	2.0
0099	NAZARE DA MATA	30.891	1.6
0100	OLINDA	336.170	4.0
0101	OROBO	24.027	1.4
0102	OROCO	12.407	0.8
0103	OURICURI	82.375	2.8
0104	PALMARES	72.078	2.6
0105	PALMEIRINA	10.298	0.8
0106	PANELAS	30.891	1.6
0107	PARANATAMA	14.824	1.0
0108	PARNAMIRIM	19.801	1.2

PE

ESTADO DE PERNAMBUCO



ORDEM	MUNICIPIO	POPULACAO	COEF.
0109	PASSIRA	31.520	1.6
0110	PAUDALHO	44.620	2.0
0111	PAULISTA	198.524	4.0
0112	PEDRA	24.027	1.4
0113	PESQUEIRA	61.781	2.4
0114	PETROLANDIA	31.619	1.6
0115	PETROLINA	173.791	4.0
0116	POCAO	13.730	1.0
0117	POMBOS	24.027	1.4
0118	PRIMAVERA	10.958	0.8
0119	QUIPAPA	24.027	1.4
0120	RIACHO DAS ALMAS	24.027	1.4
0121	RIBEIRAO	44.620	2.0
0122	RIO FORMOSO	37.756	1.8
0123	SÃO BENEDITO DO SUL	11.724	0.8
0124	SÃO BENTO DO UNA	51.484	2.2
0125	SÃO CAETANO	30.891	1.6
0126	SÃO JOÃO	21.406	1.2
0127	SÃO JOAQUIM DO MONTE	20.999	1.2
0128	SÃO JOSE DA COROA GRANDE	13.730	1.0
0129	SÃO JOSE DO BELMONTE	37.890	1.8
0130	SÃO JOSE DO EGITO	37.756	1.8
0131	SÃO LOURENÇO DA MATA	82.375	2.8
0132	SÃO VICENTE FERRER	14.096	1.0
0133	SAIRE	17.178	1.2
0134	SALGADINHO	8.151	0.6
0135	SALGUEIRO	51.484	2.2
0136	SALGA	19.118	1.2
0137	SANHARÓ	18.455	1.2
0138	SANTA CRUZ DO CAPIBARIBE	44.620	2.0
0139	SANTA MARIA DA BOA VISTA	41.497	1.8
0140	SANTA MARIA DO CAMBUCA	13.730	1.0
0141	SANTA TEREZINHA	13.730	1.0
0142	SERRA TALHADA	82.375	2.8
0143	SERRITA	24.027	1.4
0144	SERTANIA	37.756	1.8
0145	SIRINHAEM	33.774	1.6
0146	SITIO DOS MOREIRAS	14.869	1.0
0147	SOLIDAD	9.188	0.6
0148	SURUBIM	82.375	2.8
0149	TABIRA	26.421	1.4
0150	TACAIMBO	13.730	1.0
0151	TACARATU	19.344	1.2
0152	TAQUARITINGA DO NORTE	17.162	1.2
0153	TEREZINHA	8.515	0.6
0154	TERRA NOVA	9.279	0.6
0155	TIMBAUBA	61.781	2.4
0156	TORITAMA	17.162	1.2
0157	TRACUNHAEM	13.730	1.0
0158	TRINDADE	18.744	1.2
0159	TRIUNFO	37.357	1.8
0160	TUPANATINGA	20.377	1.2
0161	TUPARETAMA	10.298	0.8
0162	VENTUROSA	14.558	1.0




PE ESTADO DE PERNAMBUCO

ORDEM	MUNICIPIO	POPULACAO	COEF.
0163	VERDEJANTE	10.298	0.8
0164	VERTENTES	21.647	1.2
0165	VICENCIA	30.891	1.6
0166	VITORIA DE SANTO ANTAO	130.426	3.6

PI


ESTADO DO PIAUI



ORDEM	MUNICIPIO	POPULACAO	COEF.
0001	AGRICOLANDIA	7.684	0.6
0002	AGUA BRANCA	17.427	1.2
0003	ALAGGINHA DO PIAUI	8.142	0.6
0004	ALTO LONGA	20.024	1.2
0005	ALTOS	44.620	2.0
0006	AMARANTE	18.372	1.2
0007	ANGICAL DO PIAUI	10.298	0.8
0008	ANISIO DE ABREU	10.765	0.8
0009	ANTONIO ALMEIDA	4.739	0.6
0010	ARAZES	10.388	0.8
0011	ARRAIAL	7.403	0.6
0012	AVELINO LOPES	13.803	1.0
0013	BARRAS	51.484	2.2
0014	BARREIRAS DO PIAUI	4.531	0.6
0015	BARRO DURO	10.930	0.8
0016	BATALHA	24.027	1.4
0017	BENEDITINOS	13.730	1.0
0018	BERTOLINIA	10.189	0.8
0019	BOCAINA	6.837	0.6
0020	BOM JESUS	17.162	1.2
0021	BURITI DOS LOPES	33.707	1.6
0022	CAMPINAS DO PIAUI	7.594	0.6
0023	CAMPO MAIOR	72.078	2.6
0024	CANTO DO BURITI	30.891	1.6
0025	CAPITAO DE CAMPOS	11.206	0.8
0026	CARACOL	11.096	0.8
0027	CASTELO DO PIAUI	30.891	1.6
0028	COCAL	30.891	1.6
0029	CONCEICAO DO CANINDE	8.781	0.6
0030	CORRENTE	24.814	1.4
0031	CRISTALANDIA DO PIAUI	6.755	0.6
0032	CRISTINO CASTRO	13.730	1.0
0033	CURIMATA	13.730	1.0
0034	DEMerval LOBAG	15.439	1.0
0035	DIRCEU ARCOVERDE	11.463	0.8
0036	DOM EXPEDITO LOPES	6.683	0.6
0037	DOM INGENCIO	10.298	0.8
0038	DOMINGOS MOURAO	5.273	0.6
0039	ELESBAO VELOSO	19.505	1.2
0040	ELISEU MARTINS	9.185	0.6
0041	ESPERANTINA	37.756	1.8
0042	FLORES DO PIAUI	6.080	0.6
0043	FLORIANO	61.781	2.4
0044	FRANCINOPOLIS	6.776	0.6
0045	FRANCISCO AYRES	6.974	0.6
0046	FRANCISCO SANTOS	8.185	0.6
0047	FRONTEIRAS	17.850	1.2
0048	GILBUES	10.298	0.8
0049	GUADALUPE	12.330	0.8
0050	HUGO NAPOLEAO	5.388	0.6
0051	INHUMA	14.072	1.0
0052	IPIRANGA DO PIAUI	8.279	0.6
0053	ISAIAS COELHO	8.613	0.6
0054	ITAINOPOLIS	17.162	1.2

PI

ESTADO DO PIAUI




ORDEN	MUNICIPIO	POPULACAO	COEF.
0055	ITAUEIRA	12.396	0.8
0056	JAICOS	30.891	1.6
0057	JERUMENHA	10.298	0.8
0058	JOAQUIM PIRES	17.162	1.2
0059	JOSE DE FREITAS	30.891	1.6
0060	LANDRI SALES	8.506	0.6
0061	LUIS CORREIA	37.756	1.8
0062	LUZILANDIA	44.620	2.0
0063	MANDEL EMIDIO	7.564	0.6
0064	MARCOS PARENTE	5.585	0.6
0065	MATIAS GLIMPIC	14.668	1.0
0066	MIGUEL ALVES	30.891	1.6
0067	MIGUEL LEAO	1.926	0.6
0068	MONSENHOR GIL	14.265	1.0
0069	MONSENHOR HIPOLITO	8.767	0.6
0070	MONTE ALEGRE DO PIAUI	10.298	0.8
0071	NAZARE DO PIAUI	8.989	0.6
0072	NOSSA SENHORA DOS REMEDIOS	10.298	0.8
0073	NOVO ORIENTE DO PIAUI	8.446	0.6
0074	OEIRAS	51.484	2.2
0075	PADRE MARCOS	19.516	1.2
0076	PAES LANDIM	5.670	0.6
0077	PALMEIRA DO PIAUI	4.770	0.6
0078	PALMEIRAS	14.067	1.0
0079	PARNAGUA	13.730	1.0
0080	PARNAIBA	130.426	3.6
0081	PAULISTANA	37.756	1.8
0082	PEDRO II	51.484	2.2
0083	PICOS	92.671	3.0
0084	PIMENTEIRAS	11.229	0.8
0085	PIO IX	15.011	1.0
0086	PIRACURUCA	34.274	1.6
0087	PIRIPIRI	72.078	2.6
0088	PORTO	17.162	1.2
0089	PRATA DO PIAUI	4.217	0.6
0090	REDENCAO DO GURGUEIA	8.516	0.6
0091	REGENERAÇÃO	24.027	1.4
0092	RIBEIRO GONCALVES	11.470	0.8
0093	RIO GRANDE DO PIAUI	13.730	1.0
0094	SÃO FELIX DO PIAUI	8.058	0.6
0095	SÃO FRANCISCO DO PIAUI	7.361	0.6
0096	SÃO GONCALO DO PIAUI	5.614	0.6
0097	SÃO JOAO DA CANABRAVA	13.730	1.0
0098	SÃO JOAO DA SERRA	9.492	0.6
0099	SÃO JOAO DO PIAUI	44.620	2.0
0100	SÃO JOSE DO PEIXE	6.601	0.6
0101	SÃO JOSE DO PIAUI	8.298	0.6
0102	SÃO JULIAO	10.547	0.8
0103	SÃO MIGUEL DO TAPUIO	26.500	1.4
0104	SÃO PEDRO DO PIAUI	13.934	1.0
0105	SÃO RAIMUNDO NONATO	61.781	2.4
0106	SANTA CRUZ DO PIAUI	10.849	0.8
0107	SANTA FILOMENA	5.981	0.6
0108	SANTA LUZ	5.354	0.6



PI ESTADO DO PIAUI

ORDEM	MUNICIPIO	POPULACAO	COEF.
0109	SANTO ANTONIO DE LISBOA	6.580	0.6
0110	SANTO INACIO DO PIAUI	6.950	0.6
0111	SIMOES	20.596	1.2
0112	SIMPLICIO MENDES	15.520	1.0
0113	SOCORRO DO PIAUI	5.806	0.6
0114	UNIAO	46.044	2.0
0115	URUCUI	17.695	1.2
0116	VALENCA DO PIAUI	24.027	1.4
0117	VARZEA GRANDE	8.770	0.6

PR ESTADO DO PARANA



ORDEM	MUNICIPIO	POPULACAO	COEF.
0001	ABATIA	10.316	0.8
0002	ADRIANOPOLIS	12.133	0.8
0003	AGUDOS DO SUL	7.615	0.6
0004	ALMIRANTE TAMANDARE	51.729	2.2
0005	ALTAMIRA DO PARANA	13.730	1.0
0006	ALTO PARANA	13.730	1.0
0007	ALTO PIQUIRI	25.659	1.4
0008	ALTONIA	31.504	1.6
0009	ALVORADA DO SUL	13.730	1.0
0010	AMAPORA	4.647	0.6
0011	AMPERE	17.162	1.2
0012	ANDIRA	19.392	1.2
0013	ANTONINA	18.066	1.2
0014	ANTONIO OLINTO	7.312	0.6
0015	APUCARANA	102.968	3.2
0016	ARAPONGAS	64.004	2.4
0017	ARAPOTI	24.027	1.4
0018	ARARUNA	13.830	1.0
0019	ARAUCARIA	45.807	2.0
0020	ASSAI	21.746	1.2
0021	ASSIS CHATEAUBRIAND	51.484	2.2
0022	ASTORGA	24.027	1.4
0023	ATALAIA	5.359	0.6
0024	BALSA NOVA	7.728	0.6
0025	BANDEIRANTES	38.228	1.8
0026	BARBOSA FERRAZ	25.297	1.4
0027	BARRA DO JACARE	5.069	0.6
0028	BARRACAO	17.162	1.2
0029	BELA VISTA DO PARAISO	17.162	1.2
0030	BITURUNA	13.730	1.0
0031	BOA ESPERANCA	10.685	0.8
0032	BOA VISTA DA APARECIDA	15.099	1.0
0033	BOCAIUVA DO SUL	15.105	1.0
0034	BOM SUCESSO	10.298	0.8
0035	BORRAZOPOLIS	17.162	1.2
0036	BRAGANEY	10.298	0.8
0037	CAFEARA	4.401	0.6
0038	CAFELANDIA	10.189	0.8
0039	CALIFORNIA	10.298	0.8
0040	CAMBARA	24.027	1.4
0041	CAMBE	72.078	2.6
0042	CAMBIRA	13.730	1.0
0043	CAMPINA DA LAGOA	24.027	1.4
0044	CAMPINA GRANDE DO SUL	17.162	1.2
0045	CAMPO BONITO	6.543	0.6
0046	CAMPO DO TENENTE	5.191	0.6
0047	CAMPO LARGO	82.375	2.8
0048	CAMPO MOURAO	82.375	2.8
0049	CANDIDO DE ABREU	24.027	1.4
0050	CANTAGALO	24.665	1.4
0051	CAPANEMA	30.891	1.6
0052	CAPITAO LEONIDAS MARQUES	37.756	1.8
0053	CARLOPOLIS	15.108	1.0
0054	CASCADEL	161.904	4.0




PR ESTADO DO PARANA

ORDEN	MUNICIPIO	POPULACAO	COEF.
0055	CASTRO	61.781	2.4
0056	CATANDUVAS	13.730	1.0
0057	CENTENARIO DO SUL	17.162	1.2
0058	CERRO AZUL	24.027	1.4
0059	CEU AZUL	13.730	1.0
0060	CHOPINZINHO	30.891	1.6
0061	CIANORTE	51.484	2.2
0062	CIDADE GAUCHA	10.298	0.8
0063	CLEVELANDIA	18.120	1.2
0064	COLOMBO	82.375	2.8
0065	COLORADO	24.027	1.4
0066	CONGONHINHAS	8.744	0.6
0067	CONSELHEIRO MAIRINCK	4.928	0.6
0068	CONTENDA	10.298	0.8
0069	CORBELIA	24.027	1.4
0070	CORNELIO PRUCOPIO	51.484	2.2
0071	CORONEL VIVIDA	30.891	1.6
0072	CORUMBATAI DO SUL	7.779	0.6
0073	CRUZ MACHADO	17.162	1.2
0074	CRUZEIRO DO OESTE	24.403	1.4
0075	CRUZEIRO DO SUL	7.264	0.6
0076	CURIUVA	10.353	0.8
0077	DIAMANTE DO OESTE	17.162	1.2
0078	DIAMANTE DO NORTE	10.298	0.8
0079	DOIS VIZINHOS	51.484	2.2
0080	DOURADINA	10.298	0.8
0081	DOUTOR CAMARGO	10.298	0.8
0082	ENEAS MARQUES	17.162	1.2
0083	ENGENHEIRO BELTRAO	17.688	1.2
0084	FAXINAL	24.027	1.4
0085	FENIX	8.745	0.6
0086	FIGUEIRA	10.298	0.8
0087	FLORAI	7.417	0.6
0088	FLORESTA	5.728	0.6
0089	FLORESTOPOLIS	13.730	1.0
0090	FLORIDA	2.513	0.6
0091	FORMOSA DO OESTE	17.162	1.2
0092	FOZ DO IGUAQU	157.884	4.0
0093	FRANCISCO ALVES	13.730	1.0
0094	FRANCISCO BELTRAO	61.781	2.4
0095	GENERAL CARNEIRO	13.730	1.0
0096	GODOY MOREIRA	10.298	0.8
0097	GOIDERE	51.484	2.2
0098	GRANDES RIOS	17.162	1.2
0099	GUAIRA	33.977	1.6
0100	GUAIRACA	8.983	0.6
0101	GUAPIRAMA	5.232	0.6
0102	GUAPOREMA	2.979	0.6
0103	GUARACI	5.992	0.6
0104	GUARANIAQU	37.756	1.8
0105	GUARAPUAVA	162.610	4.0
0106	GUARAQUECABA	10.298	0.8
0107	GUARATUBA	17.162	1.2
0108	IBAITI	30.891	1.6

PR


ESTADO DO PARANA




ORDEM	MUNICIPIO	POPULACAO	COEF.
0109	IBEMA	6.092	0.6
0110	IBIPORA	30.891	1.6
0111	ICARAIMA	15.375	1.0
0112	IGUARACU	7.231	0.6
0113	IMBITUVA	24.027	1.4
0114	INACIO MARTINS	13.730	1.0
0115	INAJA	3.192	0.6
0116	INDIANOPOLIS	10.298	0.8
0117	IPIRANGA	10.987	0.8
0118	IPORA	37.756	1.8
0119	IRATI	51.484	2.2
0120	IRETAMA	24.027	1.4
0121	ITAGUAJE	5.547	0.6
0122	ITAMBARACA	9.516	0.6
0123	ITAMBE	7.712	0.6
0124	ITAPEJARA DAESTE	10.298	0.8
0125	ITAUNA DO SUL	4.769	0.6
0126	IVAI	13.730	1.0
0127	IVAIPORA	64.233	2.4
0128	IVATUBA	3.848	0.6
0129	JABOTI	5.818	0.6
0130	JACAREZINHO	44.620	2.0
0131	JAGUAPITA	10.612	0.8
0132	JAGUARIAIVA	24.027	1.4
0133	JANDAIA DO SUL	24.027	1.4
0134	JANIOPOLIS	13.730	1.0
0135	JAPIRA	6.302	0.6
0136	JAPURA	10.298	0.8
0137	JARDIM ALEGRE	26.282	1.4
0138	JARDIM OLINDA	1.604	0.6
0139	JATAIZINHO	13.730	1.0
0140	JESUITAS	14.253	1.0
0141	JOAQUIM TAVORA	11.935	0.8
0142	JUNDIAI DO SUL	7.296	0.6
0143	JURANDA	9.649	0.6
0144	JUSSARA	7.562	0.6
0145	KALORE	10.298	0.8
0146	LAPA	44.620	2.0
0147	LARANJEIRAS DO SUL	82.375	2.8
0148	LEGOPOLIS	5.718	0.6
0149	LINDESTE	13.730	1.0
0150	LOANDA	19.851	1.2
0151	LOBATO	4.835	0.6
0152	LONDRIANA	355.469	4.0
0153	LUIZIANA	13.730	1.0
0154	LUNARDELLI	10.557	0.8
0155	LUPIONOPOLIS	5.503	0.6
0156	MALLET	10.952	0.8
0157	MAMBORE	17.162	1.2
0158	MANDAGUACU	17.162	1.2
0159	MANDAGUARI	26.911	1.4
0160	MANDIRITUBA	25.208	1.4
0161	MANGUEIRINHA	30.891	1.6
0162	MANOEL RIBAS	17.822	1.2

PR

ESTADO DO PARANA




ORDEM	MUNICIPIO	POPULACAO	COEF.
0163	MARECHAL CANDIDO RONDON	72.078	2.6
0164	MARIA HELENA	10.298	0.8
0165	MARIALVA	24.027	1.4
0166	MARILANDIA DO SUL	17.162	1.2
0167	MARILENA	8.748	0.6
0168	MARILUZ	13.730	1.0
0169	MARINGA	228.764	4.0
0170	MARIOPOLIS	7.069	0.6
0171	MARMELEIRO	17.162	1.2
0172	MARUMBI	8.416	0.6
0173	MATELANDIA	24.027	1.4
0174	MATINHOS	10.298	0.8
0175	MEDIANEIRA	44.620	2.0
0176	MIRADOR	3.055	0.6
0177	MIRASELVA	6.908	0.6
0178	MISSAL	13.730	1.0
0179	MOREIRA SALES	19.209	1.2
0180	MORRETES	14.924	1.0
0181	MUNHOZ DE MELO	4.624	0.6
0182	NOSSA SENHORA DAS GRACAS	5.232	0.6
0183	NOVA ALIANCA DO IVAI	1.357	0.6
0184	NOVA AMERICA DA COLINA	4.756	0.6
0185	NOVA AURORA	17.162	1.2
0186	NOVA CANTU	13.730	1.0
0187	NOVA ESPERANCA	24.027	1.4
0188	NOVA FATIMA	10.298	0.8
0189	NOVA LONDRIANA	13.730	1.0
0190	NOVA OLIMPIA	7.155	0.6
0191	NOVA PRATA DO IGUACU	18.180	1.2
0192	NOVA SANTA ROSA	7.957	0.6
0193	NOVA TEBAS	24.027	1.4
0194	ORTIGUEIRA	51.484	2.2
0195	OURIZONA	5.565	0.6
0196	DURO VERDE DO OESTE	10.298	0.8
0197	PAICANDU	20.028	1.2
0198	PALMAS	37.756	1.8
0199	PALMEIRA	30.891	1.6
0200	PALMITAL	30.891	1.6
0201	PALOTINA	32.508	1.6
0202	PARAISO DO NORTE	10.298	0.8
0203	PARANACITY	9.527	0.6
0204	PARANAGUA	130.426	3.6
0205	PARANAPOEMA	2.660	0.6
0206	PARANAVAI	92.671	3.0
0207	PATO BRANCO	61.781	2.4
0208	PAULA FREITAS	4.801	0.6
0209	PAULO FRONTIN	5.973	0.6
0210	PEABIRU	17.162	1.2
0211	PEROLA	21.069	1.2
0212	PEROLA DO OESTE	19.014	1.2
0213	PIEN	7.416	0.6
0214	PINHÃO	44.620	2.0
0215	PINHALÃO	8.138	0.6
0216	PIRAI DO SUL	24.027	1.4



PR ESTADO DO PARANA


ORDEM	MUNICIPIO	POPULACAO	COEF.
0217	PIRAQUARA	92.671	3.0
0218	PITANGA	82.375	2.8
0219	PLANALTINA DO PARANA	4.910	0.6
0220	PLANALTO	24.027	1.4
0221	PONTA GROSSA	206.185	4.0
0222	PORECATU	24.027	1.4
0223	PORTO AMAZONAS	4.434	0.6
0224	PORTO RICO	5.751	0.6
0225	PORTO VITORIA	4.384	0.6
0226	PRANCHITA	13.730	1.0
0227	PRESIDENTE CASTELO BRANCO	4.336	0.6
0228	PRIMEIRO DE MAIO	14.399	1.0
0229	PRUDENTOPOLIS	53.225	2.2
0230	QUATIGUA	7.707	0.6
0231	QUATRO BARRAS	10.298	0.8
0232	QUEDAS DO IGUAQU	37.756	1.8
0233	QUERENCIA DO NORTE	10.298	0.8
0234	QUINTA DO SOL	8.661	0.6
0235	QUITANDINHA	13.730	1.0
0236	RANCHO ALEGRE	5.846	0.6
0237	REALEZA	24.027	1.4
0238	REBOUCAS	11.641	0.8
0239	RENASCENCA	10.298	0.8
0240	RESERVA	24.027	1.4
0241	RIBEIRAO CLARO	13.730	1.0
0242	RIBEIRAO DO PINHAL	17.162	1.2
0243	RIO AZUL	10.298	0.8
0244	RIO BOM	8.098	0.6
0245	RIO BRANCO DO SUL	44.620	2.0
0246	RIO NEGRO	25.150	1.4
0247	ROLANDIA	45.238	2.0
0248	RONCADOR	18.612	1.2
0249	RONDON	13.730	1.0
0250	ROSARIO DO IVAI	17.162	1.2
0251	SAO CARLOS DO IVAI	5.164	0.6
0252	SAO JERONIMO DA SERRA	15.582	1.0
0253	SAO JOAO	18.373	1.2
0254	SAO JOAO DO CAIUA	7.580	0.6
0255	SAO JOAO DO IVAI	20.517	1.2
0256	SAO JOAO DO TRIUNFO	10.897	0.8
0257	SAO JORGE DAESTE	17.162	1.2
0258	SAO JORGE DO IVAI	13.730	1.0
0259	SAO JORGE DO PATROCINIO	10.769	0.8
0260	SAO JOSE DA BOA VISTA	13.730	1.0
0261	SAO JOSE DAS PALMEIRAS	10.298	0.8
0262	SAO JOSE DOS PINHAIS	102.968	3.2
0263	SAO MATEUS DO SUL	30.891	1.6
0264	SAO MIGUEL DO IGUAQU	44.620	2.0
0265	SAO PEDRO DO IVAI	11.836	0.8
0266	SAO PEDRO DO PARANA	4.666	0.6
0267	SAO SEBASTIAO DA AMOREIRA	9.099	0.6
0268	SAO TOME	7.470	0.6
0269	SABAUDIA	6.102	0.6
0270	SALGADO FILHO	17.162	1.2

PR ESTADO DO PARANA




ORDEM	MUNICIPIO	ULACAO	COEF.
0271	SALTO DO ITARARE	9.154	0.6
0272	SALTO DO LONTRA	17.162	1.2
0273	SANTA AMELIA	5.576	0.6
0274	SANTA CECILIA DO PAVAO	9.390	0.6
0275	SANTA CRUZ DE MONTE CASTELO	10.523	0.8
0276	SANTA FE	10.189	0.8
0277	SANTA HELENA	30.891	1.6
0278	SANTA INES	2.698	0.6
0279	SANTA ISABEL DO IVAI	20.595	1.2
0280	SANTA IZABEL DO OESTE	17.162	1.2
0281	SANTA MARIANA	17.162	1.2
0282	SANTA TEREZA DO OESTE	10.298	0.8
0283	SANTA TEREZINHA DE ITAIPU	17.162	1.2
0284	SANTANA DO ITARARE	10.298	0.8
0285	SANTO ANTONIO DA PLATINA	44.620	2.0
0286	SANTO ANTONIO DO CAIUA	4.481	0.6
0287	SANTO ANTONIO DO PARAISO	4.399	0.6
0288	SANTO ANTONIO DO SUDESTE	30.891	1.6
0289	SANTO INACIO	6.545	0.6
0290	SAPOPEMA	10.298	0.8
0291	SARANDI	37.756	1.8
0292	SENGES	24.027	1.4
0293	SERTANEJA	7.447	0.6
0294	SERTANOPOLIS	14.635	1.0
0295	SIQUEIRA CAMPOS	17.162	1.2
0296	SULINA	10.298	0.8
0297	TAMBOARA	5.869	0.6
0298	TAPEJARA	13.730	1.0
0299	TAPIRA	12.075	0.8
0300	TEIXEIRA SUARES	14.446	1.0
0301	TELEMACO BORBA	72.078	2.6
0302	TERRA BOA	17.162	1.2
0303	TERRA RICA	17.162	1.2
0304	TERRA ROXA	24.027	1.4
0305	TIBAGI	24.027	1.4
0306	TIJUCAS DO SUL	10.298	0.8
0307	TOLEDO	92.671	3.0
0308	TOMAZINA	15.504	1.0
0309	TRES BARRAS DO PARANA	24.027	1.4
0310	TUNEIRAS DO OESTE	10.831	0.8
0311	TUPASSI	13.730	1.0
0312	TURVO	17.162	1.2
0313	UBIRATA	30.891	1.6
0314	UMUARAMA	130.426	3.6
0315	UNIAO DA VITORIA	51.484	2.2
0316	UNIFLOR	4.142	0.6
0317	URAI	14.650	1.0
0318	VENCESLAU BRAZ	24.027	1.4
0319	VERA CRUZ DO OESTE	14.746	1.0
0320	VERE	13.730	1.0
0321	VITORINO	6.499	0.6
0322	XAMBRE	11.494	0.8

RJ ESTADO DO RIO DE JANEIRO




ORDEM	MUNICIPIO	POPULACAO	COEF.
0001	ANGRA DOS REIS	84.334	2.8
0002	ARARUAMA	82.375	2.8
0003	ARRAIAL DO CABO	24.027	1.4
0004	BARRA DO PIRAI	92.671	3.0
0005	BARRA MANSA	194.737	4.0
0006	BOM JARDIM	24.027	1.4
0007	BOM JESUS DO ITABAPOANA	31.909	1.6
0008	CABO FRIO	94.730	3.0
0009	CACHOEIRAS DE MACACU	51.484	2.2
0010	CAMBUCI	24.027	1.4
0011	CAMPOS DOS GOYTACAZES	400.602	4.0
0012	CANTAGALO	21.021	1.2
0013	CARMO	14.713	1.0
0014	CASIMIRO DE ABREU	44.620	2.0
0015	CONCEICAO DE MACABU	19.062	1.2
0016	CORDEIRO	21.536	1.2
0017	DUAS BARRAS	10.298	0.8
0018	DUQUE DE CAXIAS	594.380	4.0
0019	ENGENHEIRO PAULO DE FRONTIN	17.162	1.2
0020	ITABORAI	206.047	4.0
0021	ITAGUAI	130.426	3.6
0022	ITALVA	14.563	1.0
0023	ITAOCARA	24.027	1.4
0024	ITAPERUNA	72.078	2.6
0025	ITATIAIA	17.162	1.2
0026	LAJE DO MURIAE	8.968	0.6
0027	MACAE	116.697	3.4
0028	MAGE	226.030	4.0
0029	MANGARATIBA	37.756	1.8
0030	MARICA	61.781	2.4
0031	MENDES	17.819	1.2
0032	MIGUEL PEREIRA	24.027	1.4
0033	MIRACEMA	25.494	1.4
0034	NATIVIDADE	24.027	1.4
0035	NILOPOLIS	163.565	4.0
0036	NITEROI	455.208	4.0
0037	NOVA FRIBURGO	168.518	4.0
0038	NOVA IGUACU	1.246.775	4.0
0039	PARACAMBI	37.756	1.8
0040	PARAIBA DO SUL	33.523	1.6
0041	PARATI	27.099	1.4
0042	PATY DO ALFERES	24.027	1.4
0043	PETROPOLIS	294.185	4.0
0044	PIRAI	39.116	1.8
0045	PORCIUNCULA	15.521	1.0
0046	QUISSAMA	12.481	0.8
0047	RESENDE	102.968	3.2
0048	RIO BONITO	51.484	2.2
0049	RIO CLARO	16.046	1.0
0050	RIO DAS FLORES	9.052	0.6
0051	SAO FIDELIS	44.620	2.0
0052	SAO GONCALO	720.704	4.0
0053	SAO JOAO DA BARRA	72.078	2.6
0054	SAO JOAO DE MERITI	382.287	4.0




RJ ESTADO DO RIO DE JANEIRO

ORDEM	MUNICIPIO	POPULACAO	COEF.
0055	SÃO JOSE DO VALE DO RIO PRETO	14.566	1.0
0056	SÃO PEDRO DA ALDEIA	55.247	2.2
0057	SÃO SEBASTIÃO DO ALTO	10.189	0.8
0058	SANTA MARIA MADALENA	11.004	0.8
0059	SANTO ANTONIO DE PADUA	40.531	1.8
0060	SAPUCAIA	18.311	1.2
0061	SAQUAREMA	51.484	2.2
0062	SILVA JARDIM	24.027	1.4
0063	SUMIDOURO	11.493	0.8
0064	TERESOPOLIS	144.155	3.8
0065	TRAJANO DE MORAIS	10.298	0.8
0066	TRES RIOS	92.671	3.0
0067	VALENÇA	72.078	2.6
0068	VASSOURAS	30.891	1.6
0069	VOLTA REDONDA	230.533	4.0




RN ESTADO DO RIO GRANDE DO NORTE

ORDEM	MUNICIPIO	POPULACAO	COEF.
0001	ACU	44.620	2.0
0002	ACARI	10.991	0.8
0003	AFONSO BEZERRA	13.730	1.0
0004	AGUA NOVA	3.233	0.6
0005	ALEXANDRIA	17.162	1.2
0006	ALMIND AFONSO	7.200	0.6
0007	ALTO DO RODRIGUES	10.298	0.8
0008	ANGICOS	17.162	1.2
0009	ANTONIO MARTINS	9.198	0.6
0010	APODI	37.756	1.8
0011	AREIA BRANCA	21.129	1.2
0012	ARES	13.730	1.0
0013	AUGUSTO SEVERO	13.730	1.0
0014	BAIA FORMOSA	7.593	0.6
0015	BARAUNA	17.162	1.2
0016	BARCELONA	6.609	0.6
0017	BENTO FERNANDES	6.283	0.6
0018	BDM JESUS	8.024	0.6
0019	BREJINHO	9.241	0.6
0020	CAICARA DO RIO DO VENTO	4.900	0.6
0021	CAICO	45.322	2.0
0022	CAMPO REDONDO	10.298	0.8
0023	CANGUARETAMA	21.449	1.2
0024	CARAUBAS	20.406	1.2
0025	CARNAUBA DOS DANTAS	6.010	0.6
0026	CARNAUBAIS	13.730	1.0
0027	CEARA-MIRIM	44.620	2.0
0028	CERRO CORA	10.298	0.8
0029	CORONEL EZEQUIEL	7.270	0.6
0030	CORONEL JOAO PESSOA	4.677	0.6
0031	CRUZETA	8.400	0.6
0032	CURRAIS NOVOS	44.620	2.0
0033	DOUTOR SEVERIANO	6.779	0.6
0034	ENCANTO	5.672	0.6
0035	EQUADOR	4.981	0.6
0036	ESPIRITO SANTO	9.297	0.6
0037	EXTREMOZ	14.556	1.0
0038	FELIPE GUERRA	7.779	0.6
0039	FLORANIA	13.730	1.0
0040	FRANCISCO DANTAS	4.194	0.6
0041	FRUTUOSO GOMES	5.182	0.6
0042	GALINHOS	2.592	0.6
0043	GOIANINHA	18.937	1.2
0044	GOVERNADOR DIX-SEPT ROSADO	10.784	0.8
0045	GROSSOS	10.298	0.8
0046	GUAMARE	8.427	0.6
0047	IELMO MARINHO	10.298	0.8
0048	IPANGUACU	17.162	1.2
0049	IPUEIRA	2.433	0.6
0050	ITAU	5.721	0.6
0051	JACANA	8.179	0.6
0052	JANDAIRA	6.733	0.6
0053	JANDUIS	6.493	0.6
0054	JANUARIO CICCO	8.318	0.6




RN ESTADO DO RIO GRANDE DO NORTE

ORDEM	MUNICIPIO	POPULACAO	COEF.
0055	JAPI	7.649	0.6
0056	JARDIM DE ANGIUS	4.601	0.6
0057	JARDIM DE PIRANHAS	10.298	0.8
0058	JARDIM DO SERIDO	11.499	0.8
0059	JOAO CAMARA	30.891	1.6
0060	JOAO DIAS	3.652	0.6
0061	JOSE DA PENHA	6.471	0.6
0062	JUCURUTU	17.162	1.2
0063	LAGOA DAANTA	6.003	0.6
0064	LAGOA DE PEDRAS	6.711	0.6
0065	LAGOA DE VELHOS	3.128	0.6
0066	LAGOA NOVA	10.513	0.8
0067	LAGOA SALGADA	8.941	0.6
0068	LAJES	11.933	0.8
0069	LAJES PINTADAS	5.960	0.6
0070	LUCRECIA	3.880	0.6
0071	LUIS GOMES	11.564	0.8
0072	MACAIBA	37.756	1.8
0073	MACAU	27.016	1.4
0074	MARCELINO VIEIRA	9.274	0.6
0075	MARTINS	14.505	1.0
0076	MAXARANGUAPE	13.730	1.0
0077	MESSIAS TARGINO	5.688	0.6
0078	MONTANHAS	10.298	0.8
0079	MONTE ALEGRE	17.162	1.2
0080	MONTE DAS GAMELEIRAS	3.052	0.6
0081	MOSSORO	158.059	4.0
0082	NISIA FLORESTA	11.384	0.8
0083	NOVA CRUZ	30.891	1.6
0084	OLHO-D'AGUA DO BORGES	6.537	0.6
0085	OURO BRANCO	5.381	0.6
0086	PARANA	4.441	0.6
0087	PARAU	5.526	0.6
0088	PARAZINHO	5.000	0.6
0089	PARELHAS	17.162	1.2
0090	PARNAMIRIM	44.620	2.0
0091	PASSA E FICA	7.906	0.6
0092	PASSAGEM	4.110	0.6
0093	PATU	13.730	1.0
0094	PAU DOS FERROS	17.359	1.2
0095	PEDRA GRANDE	4.853	0.6
0096	PEDRA PRETA	4.401	0.6
0097	PEDRO AVELINO	13.730	1.0
0098	PEDRO VELHO	15.099	1.0
0099	PENDENCIAS	12.359	0.8
0100	PILOES	3.112	0.6
0101	POCO BRANCO	10.970	0.8
0102	PORTALEGRE	6.803	0.6
0103	PRESIDENTE JUSCELINO	7.112	0.6
0104	PUREZA	7.553	0.6
0105	RAFAEL FERNANDES	3.910	0.6
0106	RAFAEL GODEIRO	4.315	0.6
0107	RIACHO DA CRUZ	4.396	0.6
0108	RIACHO DE SANTANA	4.501	0.6



RN ESTADO DO RIO GRANDE DO NORTE


ORDEM	MUNICIPIO	POPULACAO	COEF.
0109	RIACHUELO	6.943	0.6
0110	RODOLFO FERNANDES	7.549	0.6
0111	RUY BARBOSA	4.977	0.6
0112	SÃO BENTO DO NORTE	11.925	0.8
0113	SÃO BENTO DO TRAIRI	4.446	0.6
0114	SÃO FERNANDO	4.665	0.6
0115	SÃO FRANCISCO DO OESTE	3.919	0.6
0116	SÃO GONCALO DO AMARANTE	44.620	2.0
0117	SÃO JOÃO DO SABUGI	6.267	0.6
0118	SÃO JOSE DE MIPIBU	30.891	1.6
0119	SÃO JOSE DO CAMPESTRE	13.730	1.0
0120	SÃO JOSE DO SERIDO	4.455	0.6
0121	SÃO MIGUEL	24.027	1.4
0122	SÃO PAULO DO POTENGI	14.323	1.0
0123	SÃO PEDRO	8.059	0.6
0124	SÃO RAFAEL	10.298	0.8
0125	SÃO TOME	12.055	0.8
0126	SÃO VICENTE	7.553	0.6
0127	SANTA CRUZ	25.966	1.4
0128	SANTANA DO MATOS	24.027	1.4
0129	SANTANA DO SERIDO	2.707	0.6
0130	SANTO ANTONIO	18.726	1.2
0131	SENADOR ELDI DE SOUZA	5.340	0.6
0132	SENADOR GEORGINO AVELINO	4.207	0.6
0133	SERRA DE SÃO BENTO	6.786	0.6
0134	SERRA DO MEL	10.298	0.8
0135	SERRA NEGRA DO NORTE	9.659	0.6
0136	SERRINHA	7.654	0.6
0137	SEVERIANO MELO	8.552	0.6
0138	SITIO NOVO	4.892	0.6
0139	TABOLEIRO GRANDE	4.015	0.6
0140	TAIPU	12.389	0.8
0141	TANGARA	10.576	0.8
0142	TENENTE ANANIAS	10.298	0.8
0143	TIBAU DO SUL	5.977	0.6
0144	TIMBAUBA DOS BATISTAS	2.338	0.6
0145	TOUROS	28.728	1.4
0146	UMARIZAL	17.162	1.2
0147	UPANEMA	10.298	0.8
0148	VARZEA	9.023	0.6
0149	VERA CRUZ	10.298	0.8
0150	VICOSA	2.545	0.6
0151	VILA FLOR	3.260	0.6



RO ESTADO DE RONDONIA

ORDEM	MUNICIPIO	ULACAO	COEF.
0001	ALTA FLORESTA DOESTE	40.158	1.8
0002	ALVORADA DOESTE	21.470	1.2
0003	ARIQUEMES	102.968	3.2
0004	CABIXI	12.356	0.8
0005	CACOAL	82.375	2.8
0006	CEREJEIRAS	30.891	1.6
0007	COLORADO DO OESTE	46.336	2.0
0008	COSTA MARQUES	17.162	1.2
0009	ESPIGAO DOESTE	33.980	1.6
0010	GUAJARA-MIRIM	37.756	1.8
0011	JARU	72.078	2.6
0012	JI-PARANA	102.968	3.2
0013	MACHADINHO DOESTE	44.620	2.0
0014	NOVA BRASILANDIA DOESTE	24.027	1.4
0015	OURO PRETO DO OESTE	82.375	2.8
0016	PIMENTA BUENO	82.665	2.8
0017	PRESIDENTE MEDICI	37.756	1.8
0018	ROLIM DE MOURA	82.375	2.8
0019	SAO MIGUEL DO GUAPORE	24.027	1.4
0020	SANTA LUZIA DOESTE	17.162	1.2
0021	VILA NOVA DO MAMURE	13.730	1.0
0022	VILHENA	51.484	2.2

86



RR ESTADO DE RORAIMA


ORDEM	MUNICIPIO	POPULACAO	COEF.
0001	ALTO ALEGRE	17.162	1.2
0002	BONFIM	15.446	1.0
0003	CARACARAI	8.460	0.6
0004	MUCAJAI	10.298	0.8
0005	NORMANDIA	10.298	0.8
0006	SAO JOAO DA BALIZA	15.032	1.0
0007	SAO LUIZ	13.730	1.0




RS ESTADO DO RIO GRANDE DO

ORDEM	MUNICIPIO	POPULACAO	COEF.
0001	AGUA SANTA	5.003	0.6
0002	AGUDO	17.162	1.2
0003	AJURICABA	10.755	0.8
0004	ALECRIM	13.730	1.0
0005	ALEGRETE	73.450	2.6
0006	ALEGRIA	6.614	0.6
0007	ALPESTRE	17.162	1.2
0008	ALTO ALEGRE	2.820	0.6
0009	ALVORADA	130.426	3.6
0010	AMARAL FERRADOR	5.100	0.6
0011	ANDRE DA ROCHA	1.486	0.6
0012	ANTA GORDA	7.586	0.6
0013	ANTONIO PRADO	13.730	1.0
0014	ARATIBA	10.520	0.8
0015	ARROIO DO MEIO	19.018	1.2
0016	ARROIO DO SAL	4.179	0.6
0017	ARROIO DO TIGRE	14.663	1.0
0018	ARROIO DOS RATOS	13.730	1.0
0019	ARROIO GRANDE	17.660	1.2
0020	ARVOREZINHA	13.730	1.0
0021	AUGUSTO PESTANA	8.820	0.6
0022	AUREA	7.094	0.6
0023	BAGE	116.697	3.4
0024	BARAO	7.028	0.6
0025	BARAO DE COTEGIPE	7.522	0.6
0026	BARRA DO RIBEIRO	13.730	1.0
0027	BARRACAO	7.420	0.6
0028	BARROS CASSAL	13.730	1.0
0029	BENTO GONCALVES	82.375	2.8
0030	BOA VISTA DO BURICA	8.903	0.6
0031	BOM JESUS	17.162	1.2
0032	BOM PRINCIPIO	7.328	0.6
0033	BOM RETIRO DO SUL	12.166	0.8
0034	BOQUEIRAO DO LEAO	13.730	1.0
0035	BOSSOROCA	7.589	0.6
0036	BRAGA	5.238	0.6
0037	BROCHIER DO MARATA	7.280	0.6
0038	BUTIA	30.891	1.6
0039	CACAPAVA DO SUL	41.300	1.8
0040	CACEQUI	15.462	1.0
0041	CACHOEIRA DO SUL	92.671	3.0
0042	CACHOEIRINHA	82.375	2.8
0043	CACIQUE DOBLE	6.034	0.6
0044	CAICARA	6.440	0.6
0045	CAIBATE	9.045	0.6
0046	CAMAQUA	61.781	2.4
0047	CAMARGO	2.979	0.6
0048	CAMBARA DO SUL	8.077	0.6
0049	CAMPINA DAS MISSOES	9.237	0.6
0050	CAMPINAS DO SUL	13.730	1.0
0051	CAMPO BUM	51.484	2.2
0052	CAMPO NOVO	10.298	0.8
0053	CAMPOS BORGES	4.398	0.6
0054	CANDELARIA	26.672	1.4

RS ESTADO DO RIO GRANDE DO SUL




ORDEN	MUNICIPIO	COEF.
0055	CANDIDO GODDI	8.568
0056	CANELA	24.027
0057	CANGUCU	52.069
0058	CANGAS	260.357
0059	CAPAO DA CANGA	28.915
0060	CAPAO DO LEAO	17.162
0061	CAPELA DE SANTANA	6.025
0062	CARAZINHO	72.078
0063	CARLOS BARBOSA	15.490
0064	CASCA	10.959
0065	CASEIRES	3.004
0066	CATUIPE	13.730
0067	CAXIAS DO SUL	262.922
0068	CERRO BRANCO	5.783
0069	CERRO GRANDE	3.231
0070	CERRO GRANDE DO SUL	7.655
0071	CERRO LARGO	20.181
0072	CHAPADA	10.298
0073	CHARQUEADAS	24.027
0074	CHIAPETA	7.331
0075	CIDREIRA	10.298
0076	CIRIACO	7.310
0077	COLORADO	4.760
0078	CONDOR	6.403
0079	CONSTANTINA	17.162
0080	CORONEL BICACO	10.298
0081	COTIPORA	4.859
0082	CRISSIUMAL	18.011
0083	CRISTAL	6.686
0084	CRUZ ALTA	82.375
0085	CRUZEIRO DO SUL	10.671
0086	DAVID CANABARRO	5.970
0087	DEZESSEIS DE NOVEMBRO	4.914
0088	DOIS IRMAOS	17.854
0089	DOIS LAJEADOS	5.883
0090	DOM FELICIANO	11.492
0091	DOM PEDRITO	37.756
0092	DONA FRANCISCA	3.964
0093	DOUTOR MAURICIO CARDOSO	10.298
0094	ELDORADO DO SUL	14.621
0095	ENCANTADO	18.078
0096	ENCRUZILHADA DO SUL	21.336
0097	ENTRE RIOS DO SUL	4.610
0098	ENTRE-IJUIS	17.162
0099	EREBANGO	3.953
0100	ERECHIM	72.078
0101	ERNESTINA	4.070
0102	ERVAL GRANDE	7.731
0103	ERVAL SECO	14.269
0104	ESMERALDA	6.418
0105	ESPUMOSO	17.162
0106	ESTACAO	5.575
0107	ESTANCIA VELHA	24.463
0108	ESTEIO	72.078



RS ESTADO DO RIO GRANDE DO


ORDEM	MUNICIPIO	POPULACAO	COEF.
0109	ESTRELA	30.891	1.6
0110	EUGENIO DE CASTRO	3.652	0.6
0111	FAGUNDES VARELA	2.736	0.6
0112	FARROUPILHA	51.484	2.2
0113	FAXINAL DO SOTURNO	10.298	0.8
0114	FAXINALZINHO	3.439	0.6
0115	FELIZ	17.162	1.2
0116	FLORES DA CUNHA	21.864	1.2
0117	FONTOURA XAVIER	10.298	0.8
0118	FORMIGUEIRO	8.033	0.6
0119	FORTALEZA DOS VALDS	5.298	0.6
0120	FREDERICO WESTPHALEN	30.891	1.6
0121	GARIBALDI	25.328	1.4
0122	GAURAMA	7.175	0.6
0123	GENERAL CAMARA	13.730	1.0
0124	GETULIO VARGAS	17.865	1.2
0125	GIRUA	37.756	1.8
0126	GLORINHA	5.860	0.6
0127	GRAMADO	20.892	1.2
0128	GRAVATAI	157.884	4.0
0129	GUABIJU	1.894	0.6
0130	GUAIBA	72.078	2.6
0131	GUAPORE	19.036	1.2
0132	GUARANI DAS MISSOES	11.339	0.8
0133	HARMONIA	3.505	0.6
0134	HERVAL	8.589	0.6
0135	HORIZONTINA	17.162	1.2
0136	HUMAITA	6.599	0.6
0137	IBARAMA	4.533	0.6
0138	IBIACA	6.783	0.6
0139	IBIRAIARAS	8.029	0.6
0140	IBIRAPUITA	6.131	0.6
0141	IBIRUBA	19.019	1.2
0142	IGREJINHA	17.926	1.2
0143	IJUI	92.671	3.0
0144	ILOPOLIS	3.889	0.6
0145	IMBE	10.298	0.8
0146	IMIGRANTE	3.912	0.6
0147	INDEPENDENCIA	8.230	0.6
0148	IPE	6.193	0.6
0149	IPIRANGA DO SUL	2.343	0.6
0150	IRAI	13.730	1.0
0151	ITACURUBI	3.294	0.6
0152	ITAQUI	44.620	2.0
0153	ITATIBA DO SUL	6.587	0.6
0154	IVORA	2.602	0.6
0155	IVOTI	13.855	1.0
0156	JABOTICABA	10.298	0.8
0157	JACUTINGA	6.823	0.6
0158	JAGUARAO	25.386	1.4
0159	JAGUARI	13.730	1.0
0160	JAQUIRANA	3.913	0.6
0161	JOIA	7.245	0.6
0162	JULIO DE CASTILHOS	24.527	1.4




RS ESTADO DO RIO GRANDE DO

ORDEM	MUNICIPIO	POPULACAO	COEF.
0163	LAGOAO	10.298	0.8
0164	LAGOA VERMELHA	26.556	1.4
0165	LAJEADO	61.781	2.4
0166	LAVRAS DO SUL	10.298	0.8
0167	LIBERATO SALZANO	10.298	0.8
0168	MACHADINHO	8.997	0.6
0169	MARAU	24.728	1.4
0170	MARCELINO RAMOS	7.465	0.6
0171	MARIANO MORAIS	3.305	0.6
0172	MATA	6.047	0.6
0173	MAXIMILIANO DE ALMEIDA	7.227	0.6
0174	MIRAGUAI	7.454	0.6
0175	MONTAURI	1.919	0.6
0176	MONTENEGRO	46.317	2.0
0177	MORRO REDONDO	6.114	0.6
0178	MOSTARDAS	10.298	0.8
0179	MUCUM	8.532	0.6
0180	NAO-ME-TOQUE	17.162	1.2
0181	NONOAI	19.065	1.2
0182	NOVA ALVORADA	2.907	0.6
0183	NOVA ARACA	3.285	0.6
0184	NOVA BASSANO	7.134	0.6
0185	NOVA BRESCIA	6.539	0.6
0186	NOVA ESPERANCA DO SUL	3.299	0.6
0187	NOVA HARTZ	7.501	0.6
0188	NOVA PALMA	7.553	0.6
0189	NOVA PETROPOLIS	17.162	1.2
0190	NOVA PRATA	15.209	1.0
0191	NOVA ROMA DO SUL	3.394	0.6
0192	NOVO HAMBURGO	174.174	4.0
0193	OSORIO	37.756	1.8
0194	PAIM FILHO	5.591	0.6
0195	PALMARES DO SUL	11.060	0.8
0196	PALMEIRA DAS MISSOES	72.078	2.6
0197	PALMITINHO	13.730	1.0
0198	PANAMBI	30.891	1.6
0199	PANTANO GRANDE	10.298	0.8
0200	PARAI	5.349	0.6
0201	PARAISO DO SUL	5.290	0.6
0202	PAROBE	24.027	1.4
0203	PASSO FUNDO	157.884	4.0
0204	PAVERAMA	8.181	0.6
0205	PEDRO OSORIO	17.162	1.2
0206	PEJUCARA	4.440	0.6
0207	PELOTAS	276.835	4.0
0208	PINHAL	2.585	0.6
0209	PINHEIRO MACHADO	17.162	1.2
0210	PIRAPO	4.886	0.6
0211	PIRATINI	19.282	1.2
0212	PLANALTO	17.162	1.2
0213	POCO DAS ANTAS	2.216	0.6
0214	PORTAO	17.828	1.2
0215	PORTO LUCENA	11.331	0.8
0216	PORTO XAVIER	10.954	0.8

RS ESTADO DO RIO GRANDE DO




ORDEM	MUNICIPIO	POPULACAO	COEF.
0217	POUSO NOVO	2.511	0.6
0218	PROGRESSO	10.298	0.8
0219	PROTASIO ALVES	2.377	0.6
0220	PUTINGA	5.698	0.6
0221	QUARAI	24.027	1.4
0222	QUINZE DE NOVEMBRO	5.509	0.6
0223	REDENTORA	10.298	0.8
0224	RELVAO	2.934	0.6
0225	RESTINGA SECA	15.276	1.0
0226	RIO GRANDE	184.036	4.0
0227	RIO PARDO	44.620	2.0
0228	RIOZINHO	4.112	0.6
0229	ROCA SALES	10.366	0.8
0230	RODEIO BONITO	13.730	1.0
0231	ROLANTE	13.730	1.0
0232	RONDA ALTA	13.730	1.0
0233	RONDINHA	9.128	0.6
0234	ROQUE GONZALES	10.298	0.8
0235	ROSARIO DO SUL	44.620	2.0
0236	SAG BORJA	72.078	2.6
0237	SÃO DOMINGOS DO SUL	2.937	0.6
0238	SÃO FRANCISCO DE ASSIS	25.165	1.4
0239	SÃO FRANCISCO DE PAULA	18.644	1.2
0240	SAG GABRIEL	72.078	2.6
0241	SÃO JERONIMO	30.891	1.6
0242	SÃO JOÃO DA URTIGA	5.514	0.6
0243	SÃO JORGE	2.891	0.6
0244	SÃO JOSE DO HERVAL	2.530	0.6
0245	SÃO JOSE DO HORTENCIO	2.695	0.6
0246	SÃO JOSE DO NORTE	24.027	1.4
0247	SÃO JOSE DO OURO	13.730	1.0
0248	SÃO LEOPOLDO	157.884	4.0
0249	SÃO LOURENÇO DO SUL	44.620	2.0
0250	SÃO LUIZ GONZAGA	51.484	2.2
0251	SÃO MARCOS	14.930	1.0
0252	SÃO MARTINHO	8.336	0.6
0253	SÃO MIGUEL DAS MISSOES	10.298	0.8
0254	SÃO NICOLAU	7.781	0.6
0255	SÃO PAULO DAS MISSOES	10.298	0.8
0256	SÃO PEDRO DO SUL	21.654	1.2
0257	SÃO SEBASTIAO DO CAI	15.495	1.0
0258	SÃO SEPE	30.891	1.6
0259	SÃO VALENTIM	7.712	0.6
0260	SÃO VENDELINO	1.483	0.6
0261	SÃO VICENTE DO SUL	8.276	0.6
0262	SALDANHA MARINHO	4.271	0.6
0263	SALTO DO JACUI	10.298	0.8
0264	SALVADOR DO SUL	8.663	0.6
0265	SANANDUVA	17.162	1.2
0266	SANTA BARBARA DO SUL	10.298	0.8
0267	SANTA CRUZ DO SUL	130.426	3.6
0268	SANTA MARIA	207.683	4.0
0269	SANTA MARIA DO HERVAL	4.778	0.6
0270	SANTA ROSA	72.078	2.6




RS ESTADO DO RIO GRANDE DO

ORDEM	MUNICIPIO	POPULACAO	CDEF.
0271	SANTA VITORIA DO PALMAR	30.958	1.6
0272	SANTANA DA BOA VISTA	10.298	0.8
0273	SANTANA DO LIVRAMENTO	82.375	2.8
0274	SANTIAGO	61.781	2.4
0275	SANTO ANGELO	92.671	3.0
0276	SANTO ANTONIO DA PATRULHA	39.923	1.8
0277	SANTO ANTONIO DAS MISSOES	13.730	1.0
0278	SANTO AUGUSTO	17.283	1.2
0279	SANTO CRISTO	17.162	1.2
0280	SAPIRANGA	51.484	2.2
0281	SAPUCAIA DO SUL	102.968	3.2
0282	SARANDI	24.027	1.4
0283	SEBERI	17.162	1.2
0284	SEDE NOVA	4.592	0.6
0285	SEGREGO	13.730	1.0
0286	SELBACH	5.624	0.6
0287	SERAFINA CORREA	10.298	0.8
0288	SERTAO	10.298	0.8
0289	SEVERIANO DE ALMEIDA	4.580	0.6
0290	SILVEIRA MARTINS	2.685	0.6
0291	SOBRADINHO	19.014	1.2
0292	SOLEDADE	31.398	1.6
0293	TAPEJARA	18.877	1.2
0294	TAPERÁ	13.730	1.0
0295	TAPES	19.338	1.2
0296	TAQUARA	39.642	1.8
0297	TAQUARI	25.431	1.4
0298	TAQUARUCU DO SUL	3.075	0.6
0299	TAVARES	5.839	0.6
0300	TENENTE PORTELA	24.410	1.4
0301	TERRA DE AREIA	10.298	0.8
0302	TEUTONIA	17.735	1.2
0303	TORRES	40.014	1.8
0304	TRAMANDAI	24.027	1.4
0305	TRES ARROIOS	3.306	0.6
0306	TRES CACHOEIRAS	7.303	0.6
0307	TRES CORDAS	13.730	1.0
0308	TRES DE MAIO	30.891	1.6
0309	TRES PALMEIRAS	5.817	0.6
0310	TRES PASSOS	51.484	2.2
0311	TRINDADE DO SUL	6.922	0.6
0312	TRIUNFO	19.963	1.2
0313	TUCUNDUVA	12.445	0.8
0314	TUNAS	4.791	0.6
0315	TUPANCIRETA	24.027	1.4
0316	TUPANDI	2.598	0.6
0317	TUPARENDI	13.730	1.0
0318	URUGUAIANA	116.697	3.4
0319	VACARIA	55.797	2.2
0320	VANINI	1.914	0.6
0321	VENANCIO AIRES	55.524	2.2
0322	VERA CRUZ	17.162	1.2
0323	VERANOPOLIS	17.162	1.2
0324	VIADUTOS	8.816	0.6




RS ESTADO DO RIO GRANDE DO

ORDEM	MUNICIPIO	POPULACAO	COEF.
0325	VIAMAO	164.557	4.0
0326	VICENTE DUTRA	8.453	0.6
0327	VICTOR GRAEFF	4.820	0.6
0328	VILA FLORES	2.754	0.6
0329	VILA MARIA	4.774	0.6
0330	VISTA ALEGRE	2.983	0.6
0331	VISTA ALEGRE DO PRATA	1.755	0.6
0332	VISTA GAUCHA	4.842	0.6



SC ESTADO DE SANTA CATARINA


ORDEM	MUNICIPIO	POPULACAO	CDEF.
0001	ABDON BATISTA	3.721	0.6
0002	ABELARDO LUZ	20.288	1.2
0003	AGROLANDIA	7.367	0.6
0004	AGRONOMICA	4.972	0.6
0005	AGUA DOCE	8.174	0.6
0006	AGUAS DE CHAPECO	6.994	0.6
0007	AGUAS MORNAS	5.532	0.6
0008	ALFREDO WAGNER	10.298	0.8
0009	ANCHIETA	13.730	1.0
0010	ANGELINA	7.364	0.6
0011	ANITA GARIBALDI	12.489	0.8
0012	ANITAPOLIS	5.473	0.6
0013	ANTONIO CARLOS	7.001	0.6
0014	APIUNA	10.298	0.8
0015	ARAQUARI	15.703	1.0
0016	ARARANGUA	57.332	2.2
0017	ARMAZEM	7.784	0.6
0018	ARROIO TRINTA	3.801	0.6
0019	ASCURRA	6.262	0.6
0020	ATALANTA	4.147	0.6
0021	AURORA	6.104	0.6
0022	BALNEARIO CAMBORIU	47.293	2.0
0023	BARRA VELHA	17.162	1.2
0024	BENEDITO NUVO	10.298	0.8
0025	BIGUACU	30.891	1.6
0026	BLUMENAU	206.108	4.0
0027	BOM JARDIM DA SERRA	6.893	0.6
0028	BOM RETIRO	9.275	0.6
0029	BOTUVERA	4.804	0.6
0030	BRAÇO DO NORTE	17.162	1.2
0031	BRUSQUE	54.618	2.2
0032	CAÇADOR	51.484	2.2
0033	CAIBI	10.298	0.8
0034	CAMBORIU	19.783	1.2
0035	CAMPO ALEGRE	10.298	0.8
0036	CAMPO BELO DO SUL	17.162	1.2
0037	CAMPO ERE	30.891	1.6
0038	CAMPUS NOVOS	44.620	2.0
0039	CANELINHA	8.246	0.6
0040	CANGINHAS	61.812	2.4
0041	CAPINZAL	13.966	1.0
0042	CATANDUVAS	13.730	1.0
0043	CAXAMBU DO SUL	10.298	0.8
0044	CELSO RAMOS	4.123	0.6
0045	CHAPECO	116.697	3.4
0046	CONCORDIA	72.078	2.6
0047	CORONEL FREITAS	13.730	1.0
0048	CORREIA PINTO	13.730	1.0
0049	CORUPA	10.298	0.8
0050	CRICIUMA	157.884	4.0
0051	CUNHA PORÁ	11.496	0.8
0052	CURITIBANOS	44.620	2.0
0053	DESCANSO	24.027	1.4
0054	DIONISIO CERQUEIRA	17.162	1.2




SC ESTADO DE SANTA CATARINA

ORDEM	MUNICIPIO	POPULACAO	COEF.
0055	DONA EMMA	3.686	0.6
0056	DOUTOR PEDRINHO	3.975	0.6
0057	ERVAL VELHO	5.719	0.6
0058	FACHINAL DOS GUEDES	10.298	0.8
0059	FORQUILINHA	12.434	0.8
0060	FRAIBURGO	24.027	1.4
0061	GALVAO	9.374	0.6
0062	GAROPABA	13.730	1.0
0063	GARUVA	8.320	0.6
0064	GASPAR	31.506	1.6
0065	GOVERNADOR CELSO RAMOS	10.298	0.8
0066	GRÃO PARA	6.373	0.6
0067	GRAVATAL	10.298	0.8
0068	GUABIRUBA	10.298	0.8
0069	GUARACIABA	13.730	1.0
0070	GUARAMIKIM	17.162	1.2
0071	GUARUJA DO SUL	5.522	0.6
0072	HERVAL DAESTE	17.162	1.2
0073	ICARA	40.159	1.8
0074	IBICARE	4.402	0.6
0075	IBIRAMA	17.162	1.2
0076	ILHOTA	9.158	0.6
0077	IMARUI	18.271	1.2
0078	IMBITUBA	37.756	1.8
0079	IMBUIA	4.878	0.6
0080	INDAIAL	30.891	1.6
0081	IPIRA	5.687	0.6
0082	IPORA DAESTE	8.429	0.6
0083	IPUMIRIM	6.998	0.6
0084	IRACEMINHA	5.964	0.6
0085	IRANI	8.559	0.6
0086	IRINEOPOLIS	9.399	0.6
0087	ITA	10.298	0.8
0088	ITAIOPOLIS	24.052	1.4
0089	ITAJAI	116.697	3.4
0090	ITAPEMA	11.585	0.8
0091	ITAPIRANGA	24.027	1.4
0092	ITAPOA	5.127	0.6
0093	ITUPORANGA	20.762	1.2
0094	JABORA	5.117	0.6
0095	JACINTO MACHADO	13.730	1.0
0096	JAGUARUNA	24.027	1.4
0097	JARAGUA DO SUL	72.078	2.6
0098	JOCABÁ	30.891	1.6
0099	JOINVILLE	321.597	4.0
0100	JOSE BOITEUX	5.126	0.6
0101	LACERDOPOLIS	2.609	0.6
0102	LAGES	157.884	4.0
0103	LAGUNA	51.484	2.2
0104	LAURENTINO	5.292	0.6
0105	LAURO MULLER	14.330	1.0
0106	LEBON REGIS	10.298	0.8
0107	LEOBERTO LEAL	4.766	0.6
0108	LINDÓIA DO SUL	5.441	0.6

SC ESTADO DE SANTA CATARINA




ORDEM	MUNICIPIO	POPULACAO	COEF.
0109	LONTRAS	8.583	0.6
0110	LUIZ ALVES	7.730	0.6
0111	MAFRA	45.757	2.0
0112	MAJOR GERCINO	4.707	0.6
0113	MAJOR VIEIRA	7.694	0.6
0114	MARACAJA	6.435	0.6
0115	MARAVILHA	24.894	1.4
0116	MAREMA	5.753	0.6
0117	MASSARANDUBA	11.913	0.8
0118	MATOS COSTA	5.354	0.6
0119	MELEIRO	10.573	0.8
0120	MODELO	11.963	0.8
0121	MONDAI	17.162	1.2
0122	MONTE CASTELO	9.140	0.6
0123	MORRO DA FUMACA	11.788	0.8
0124	NAVEGANTES	28.429	1.4
0125	NOVA ERECHIM	3.721	0.6
0126	NOVA TRENTO	10.298	0.8
0127	NOVA VENEZA	10.641	0.8
0128	ORLEANS	19.156	1.2
0129	OTACILIO COSTA	17.188	1.2
0130	OURO	7.425	0.6
0131	PALHOCA	72.078	2.6
0132	PALMA SOLA	10.298	0.8
0133	PALMITOS	18.652	1.2
0134	PAPANDUVA	15.037	1.0
0135	PAULO LOPES	7.050	0.6
0136	PEDRAS GRANDES	6.676	0.6
0137	PENHA	15.415	1.0
0138	PERITIBA	3.619	0.6
0139	PETROLANDIA	7.817	0.6
0140	PICARRAS	10.298	0.8
0141	PINHALZINHO	11.118	0.8
0142	PINHEIRO PRETO	2.693	0.6
0143	PIRATUBA	5.972	0.6
0144	POMERODE	18.753	1.2
0145	PONTE ALTA	5.435	0.6
0146	PONTE SERRADA	17.162	1.2
0147	PORTO BELO	12.219	0.8
0148	PORTO UNIAO	32.865	1.6
0149	POUSO REDONDO	11.868	0.8
0150	PRAIA GRANDE	8.834	0.6
0151	PRESIDENTE CASTELO BRANCO	2.319	0.6
0152	PRESIDENTE GETULIO	11.675	0.8
0153	PRESIDENTE NEREU	3.368	0.6
0154	QUILOMBO	30.891	1.6
0155	RANCHO QUEIMADO	2.816	0.6
0156	RIO DAS ANTAS	6.145	0.6
0157	RIO DO CAMPO	7.334	0.6
0158	RIO DO OESTE	8.064	0.6
0159	RIO DO SUL	51.484	2.2
0160	RIO DOS CEDROS	10.298	0.8
0161	RIO FORTUNA	4.906	0.6
0162	RIO NEGRINHO	26.316	1.4




SC ESTADO DE SANTA CATARINA

ORDEM	MUNICIPIO	POPULACAO	COEF.
0163	RGDEIO	10.298	0.8
0164	ROMELANDIA	10.353	0.8
0165	SÃO BENTO DO SUL	51.484	2.2
0166	SÃO BONIFACIO	3.894	0.6
0167	SÃO CARLOS	13.730	1.0
0168	SÃO DOMINGOS	17.162	1.2
0169	SÃO FRANCISCO DO SUL	24.474	1.4
0170	SÃO JOÃO BATISTA	13.730	1.0
0171	SÃO JOÃO DO SUL	8.769	0.6
0172	SÃO JOAQUIM	24.027	1.4
0173	SÃO JOSE	134.834	3.6
0174	SÃO JOSE DO CEDRO	24.027	1.4
0175	SÃO JOSE DO CERRITO	13.730	1.0
0176	SÃO LOURENÇO DO OESTE	30.891	1.6
0177	SÃO LUDGERO	5.734	0.6
0178	SÃO MARTINHO	4.123	0.6
0179	SÃO MIGUEL DO OESTE	51.484	2.2
0180	SALETE	7.227	0.6
0181	SALTO VELOSO	3.920	0.6
0182	SANTA CECILIA	13.797	1.0
0183	SANTA ROSA DE LIMA	2.376	0.6
0184	SANTA ROSA DO SUL	7.117	0.6
0185	SANTO AMARO DA IMPERATRIZ	14.926	1.0
0186	SAUDADES	10.298	0.8
0187	SCHROEDER	5.896	0.6
0188	SEARA	17.162	1.2
0189	SERRA ALTA	4.381	0.6
0190	SIDEROPOLIS	13.730	1.0
0191	SOMBRIO	20.712	1.2
0192	TAIO	19.910	1.2
0193	TANGARA	12.206	0.8
0194	TIJUCAS	20.497	1.2
0195	TIMBE DO SUL	7.156	0.6
0196	TIMBO	24.027	1.4
0197	TIMBO GRANDE	5.113	0.6
0198	TRES BARRAS	17.162	1.2
0199	TREZE DE MAIO	8.232	0.6
0200	TREZE TILIAS	4.221	0.6
0201	TROMBUDO CENTRAL	8.767	0.6
0202	TUBARÃO	93.301	3.0
0203	TUNAPOLIS	6.039	0.6
0204	TURVO	13.730	1.0
0205	UNIAO DO OESTE	10.298	0.8
0206	URUBICI	12.330	0.8
0207	URUPEMA	2.924	0.6
0208	URUSSANGA	30.891	1.6
0209	VARGEAO	3.176	0.6
0210	VIDAL RAMOS	7.734	0.6
0211	VIDEIRA	37.756	1.8
0212	VITOR MEIRELES	6.293	0.6
0213	WITMARSUM	3.721	0.6
0214	XANXERE	37.756	1.8
0215	XAVANTINA	6.251	0.6
0216	XAXIM	20.396	1.2




SE ESTADO DE SERGIPE

ORDEM	MUNICIPIO	POPULACAO	COEF.
0001	AMPARO DE SAO FRANCISCO	3.022	0.6
0002	AQUIDABA	17.162	1.2
0003	ARAUA	10.298	0.8
0004	AREIA BRANCA	11.557	0.8
0005	ARRA DOS CUCUEIROS	11.645	0.8
0006	BOQUIM	24.027	1.4
0007	BREJO GRANDE	8.574	0.6
0008	CAMPU DO BRITO	13.730	1.0
0009	CANHIBA	4.513	0.6
0010	CANINDE DE SAO FRANCISCO	10.298	0.8
0011	CAPELA	26.438	1.4
0012	CARIRA	17.162	1.2
0013	CARMOPOLIS	10.298	0.8
0014	CEDRO DE SAO JOAO	7.003	0.6
0015	CRISTINAPOLIS	10.748	0.8
0016	CUMBE	4.001	0.6
0017	DIVINA PASTORA	3.639	0.6
0018	ESTANCIA	51.484	2.2
0019	FEIRA NOVA	6.582	0.6
0020	FREI PAULO	11.981	0.8
0021	GARARU	10.298	0.8
0022	GENERAL MAYNARD	3.346	0.6
0023	GRACHO CARDOSSO	7.594	0.6
0024	ILHA DAS FLORES	10.298	0.8
0025	INDIAROBA	8.908	0.6
0026	ITABAIANA	72.078	2.6
0027	ITABAIANINHA	30.891	1.6
0028	ITABI	6.547	0.6
0029	ITAPORANGA DA AJUDA	20.670	1.2
0030	JAPARATUBA	13.730	1.0
0031	JAPATA	10.298	0.8
0032	LAGARTO	72.078	2.6
0033	LARANJEIRAS	20.410	1.2
0034	MACAMBIRA	6.371	0.6
0035	MALHADA DOS BUIS	3.365	0.6
0036	MALHADOR	10.908	0.8
0037	MARJIM	15.037	1.0
0038	MOITA BONITA	10.298	0.8
0039	MONTE ALEGRE DE SERGIPE	10.298	0.8
0040	MURIBECA	7.488	0.6
0041	NECPOLIS	19.383	1.2
0042	NOSSA SENHORA APARECIDA	10.298	0.8
0043	NOSSA SENHORA DA GLORIA	30.891	1.6
0044	NOSSA SENHORA DAS DORES	24.027	1.4
0045	NOSSA SENHORA DE LOURDES	5.672	0.6
0046	NOSSA SENHORA DO SOCORRO	72.078	2.6
0047	PACATUBA	11.907	0.8
0048	PEDRA MOLE	3.675	0.6
0049	PEDRINHAS	7.835	0.6
0050	PINHÃO	6.276	0.6
0051	PIRAMBU	6.541	0.6
0052	POCO REDONDO	24.027	1.4
0053	POCO VERDE	24.027	1.4
0054	PORTO DA FULHA	30.891	1.6




SE ESTADO DE SERGIPE

ORDEN	MUNICIPIO	POPULACAO	COEF.
0055	PROPRIA	24.027	1.4
0056	RIACHAO DO DANTAS	19.636	1.2
0057	RIACHUELO	10.298	0.8
0058	RIBEIROPOLIS	13.730	1.0
0059	ROSARIO DO CATETE	10.298	0.8
0060	SÃO CRISTOVAO	44.620	2.0
0061	SÃO DOMINGOS	7.625	0.6
0062	SÃO FRANCISCO	3.046	0.6
0063	SÃO MIGUEL DO ALEIXO	5.473	0.6
0064	SALGADO	17.162	1.2
0065	SANTA LUZIA DO ITANHY	9.467	0.6
0066	SANTA ROSA DE LIMA	3.857	0.6
0067	SANTO AMARO DAS BROTAS	11.352	0.8
0068	SIMÃO DIAS	37.756	1.8
0069	SIRIRI	7.455	0.6
0070	TELHA	3.003	0.6
0071	TOBIAS BARRETO	37.756	1.8
0072	TOMAR DO GERU	13.730	1.0
0073	UMBAUBA	15.599	1.0



SP ESTADO DE SAO PAULO


ORDEM	MUNICIPIO	ORÇAMENTO	COEF.
0001	ADAMANTINA	37.756	1.8
0002	ADOLFO	4.539	0.6
0003	AGUAI	24.027	1.4
0004	AGUAS DA PRATA	8.584	0.6
0005	AGUAS DE LINDOIA	11.437	0.8
0006	AGUAS DE SAO PEDRO	3.190	0.6
0007	AGUAS DE SANTA BARBARA	6.400	0.6
0008	AGUDOS	30.891	1.6
0009	ALFREDO MARCONDES	6.054	0.6
0010	ALTAIR	3.131	0.6
0011	ALTINOPOLIS	13.730	1.0
0012	ALTO ALEGRE	7.921	0.6
0013	ALVARES FLORENCE	6.997	0.6
0014	ALVARES MACHADO	17.162	1.2
0015	ALVARO DE CARVALHO	4.610	0.6
0016	ALVINLANDIA	3.724	0.6
0017	AMERICANA	157.884	4.0
0018	AMERICO BRASILIENSE	17.162	1.2
0019	AMERICO DE CAMPOS	7.398	0.6
0020	AMPARO	61.781	2.4
0021	ANALANDIA	4.347	0.6
0022	ANDRADINA	54.394	2.2
0023	ANGATUBA	19.627	1.2
0024	ANHEMBI	5.581	0.6
0025	ANHUMAS	3.540	0.6
0026	APARECIDA	37.756	1.8
0027	APARECIDA DO OESTE	6.403	0.6
0028	APIAI	37.756	1.8
0029	ARACATUBA	162.835	4.0
0030	ARACDIABA DA SERRA	13.730	1.0
0031	ARAMINA	4.396	0.6
0032	ARANDU	6.601	0.6
0033	ARARAQUARA	160.059	4.0
0034	ARARAS	82.375	2.8
0035	AREALVA	8.438	0.6
0036	AREIAS	4.638	0.6
0037	AREIOPOLIS	10.298	0.8
0038	ARIRANHA	6.212	0.6
0039	ARTUR NOGUEIRA	25.677	1.4
0040	ARUJA	33.703	1.6
0041	ASSIS	82.375	2.8
0042	ATIBAIA	95.770	3.0
0043	AURIFLAMA	15.536	1.0
0044	AVAI	5.621	0.6
0045	AVANHANDAVA	10.189	0.8
0046	AVARE	54.670	2.2
0047	BADY BASSITT	6.492	0.6
0048	BALBINOS	1.664	0.6
0049	BALSAMO	7.517	0.6
0050	BANANAL	13.730	1.0
0051	BARAO DE ANTONINA	4.529	0.6
0052	BARBOSA	6.448	0.6
0053	BARIRI	26.879	1.4
0054	BARRA BONITA	30.891	1.6



SP ESTADO DE SAO PAULO

ORDEN	MUNICIPIO	POPULACAO	COEF.
0055	BARRA DO TURVO	7.493	0.6
0056	BARRETOS	102.968	3.2
0057	BARRINHA	17.911	1.2
0058	BARUERI	117.816	3.4
0059	BASTOS	17.523	1.2
0060	BATATAIS	44.620	2.0
0061	BAURU	265.123	4.0
0062	BEBEDOURO	72.078	2.6
0063	BENTO DE ABREU	3.062	0.6
0064	BERNARDINO DE CAMPOS	11.385	0.8
0065	BILAC	7.266	0.6
0066	BIRIGUI	72.078	2.6
0067	BIRITIBA-MIRIM	18.530	1.2
0068	BOA ESPERANCA DO SUL	10.535	0.8
0069	BOCAINA	9.422	0.6
0070	BOFETE	7.146	0.6
0071	BOITUVA	19.987	1.2
0072	BOM JESUS DOS PERDOES	11.065	0.8
0073	BORA	1.775	0.6
0074	BORACEIA	4.170	0.6
0075	BORBOREMA	17.162	1.2
0076	BOTUCATU	92.671	3.0
0077	BRAGANCA PAULISTA	130.426	3.6
0078	BRAUNA	5.982	0.6
0079	BRODOSQUI	13.730	1.0
0080	BROTAS	13.730	1.0
0081	BURI	14.436	1.0
0082	BURITAMA	13.730	1.0
0083	BURITIZAL	3.650	0.6
0084	CACAPAVA	72.078	2.6
0085	CABRALIA PAULISTA	4.068	0.6
0086	CABREUVA	24.027	1.4
0087	CACHOEIRA PAULISTA	24.027	1.4
0088	CACONDE	18.267	1.2
0089	CAFELANDIA	17.162	1.2
0090	CAIABU	5.370	0.6
0091	CAIEIRAS	37.756	1.8
0092	CAIUA	4.560	0.6
0093	CAJAMAR	37.756	1.8
0094	CAJOBI	10.298	0.8
0095	CAJURU	17.280	1.2
0096	CAMPINAS	835.070	4.0
0097	CAMPO LIMPO PAULISTA	44.620	2.0
0098	CAMPOS DO JORDAO	37.756	1.8
0099	CAMPOS NOVOS PAULISTA	5.379	0.6
0100	CANANEIA	9.670	0.6
0101	CANDIDO MOTA	27.296	1.4
0102	CANDIDO RODRIGUES	3.107	0.6
0103	CAPAO BONITO	61.781	2.4
0104	CAPELA DO ALTO	9.282	0.6
0105	CAPIVARI	37.756	1.8
0106	CARAGUATATUBA	61.781	2.4
0107	CARAPICUIBA	251.424	4.0
0108	CARDOSO	13.730	1.0


SP ESTADO DE SAO PAULO




ORDEM	MUNICIPIO	POPULACAO	COEF.
0109	CASA BRANCA	30.891	1.6
0110	CASSIA DOS COQUEIROS	3.062	0.6
0111	CASTILHO	13.730	1.0
0112	CATANDUVA	92.671	3.0
0113	CATIGUA	7.437	0.6
0114	CEDRAL	8.631	0.6
0115	CERQUEIRA CESAR	12.327	0.8
0116	CERQUILHO	19.237	1.2
0117	CESARIO LANGE	13.730	1.0
0118	CHARQUEADA	12.343	0.8
0119	CHAVANTES	13.730	1.0
0120	CLEMENTINA	7.729	0.6
0121	COLINA	17.162	1.2
0122	COLOMBIA	6.120	0.6
0123	CONCHAL	17.162	1.2
0124	CONCHAS	13.730	1.0
0125	CORDEIROPOLIS	13.730	1.0
0126	CORRADOS	7.135	0.6
0127	CORONEL MACEDO	8.572	0.6
0128	CORUMBATAI	4.132	0.6
0129	COSMOPOLIS	32.115	1.6
0130	COSMORAMA	9.468	0.6
0131	COTIA	92.671	3.0
0132	CRAVINHOS	21.512	1.2
0133	CRISTAIS PAULISTA	7.462	0.6
0134	CRUZALIA	6.993	0.6
0135	CRUZEIRO	72.078	2.6
0136	CUBATAO	116.697	3.4
0137	CUNHA	24.027	1.4
0138	DESCALVADO	30.891	1.6
0139	DIADEMA	277.154	4.0
0140	DIVINOLANDIA	13.730	1.0
0141	DOBRADA	6.832	0.6
0142	DOIS CORREGOS	18.931	1.2
0143	DOLCINOPOLIS	2.958	0.6
0144	DOURADO	9.548	0.6
0145	DRACENA	39.773	1.8
0146	DUARTINA	13.730	1.0
0147	DUMONT	5.150	0.6
0148	ECHAPORA	7.208	0.6
0149	ELDORADO	12.510	0.8
0150	ELIAS FAUSTO	10.298	0.8
0151	EMBU	144.155	3.8
0152	EMBU-GUACU	37.756	1.8
0153	ESPIRITO SANTO DO PINHAL	39.743	1.8
0154	ESTRELA DOESTE	10.298	0.8
0155	ESTRELA DO NORTE	4.394	0.6
0156	FARTURA	15.603	1.0
0157	FERNANDO PRESTES	6.759	0.6
0158	FERNANDOPOLIS	61.781	2.4
0159	FERRAZ DE VASCONCELOS	82.375	2.8
0160	FLORA RICA	3.870	0.6
0161	FLOREAL	4.959	0.6
0162	FLORIDA PAULISTA	17.162	1.2

SP

ESTADO DE SAO PAULO




ORDEM	MUNICIPIO	VALOR	COEF.
0163	FLORINIA	4.970	0.6
0164	FRANCA	214.625	4.0
0165	FRANCISCO MORATO	61.781	2.4
0166	FRANCO DA ROCHA	74.667	2.6
0167	GABRIEL MONTEIRO	3.398	0.6
0168	GALIA	13.730	1.0
0169	GARÇA	44.620	2.0
0170	GASTAO VIDIGAL	4.102	0.6
0171	GENERAL SALGADO	15.554	1.0
0172	GETULINA	10.298	0.8
0173	GLICERIO	5.750	0.6
0174	GUAICARA	5.960	0.6
0175	GUAIMBE	6.799	0.6
0176	GUAIRA	30.891	1.6
0177	GUAPIACU	12.179	0.8
0178	GUAPIARA	19.487	1.2
0179	GUARA	17.162	1.2
0180	GUARACAI	10.298	0.8
0181	GUARACI	8.799	0.6
0182	GUARANI DOESTE	8.190	0.6
0183	GUARANTA	6.466	0.6
0184	GUARARAPES	25.781	1.4
0185	GUARAREMA	17.162	1.2
0186	GUARATINGUETA	102.968	3.2
0187	GUAREI	10.298	0.8
0188	GUARIBA	25.358	1.4
0189	GUARUJA	255.950	4.0
0190	GUARULHOS	679.400	4.0
0191	GUZOLANDIA	6.105	0.6
0192	HERCULANDIA	7.989	0.6
0193	IACANGA	9.328	0.6
0194	IACRI	10.298	0.8
0195	IBATE	17.162	1.2
0196	IBIRA	10.298	0.8
0197	IBIRAREMA	7.049	0.6
0198	IBITINGA	39.276	1.8
0199	IBIUNA	44.620	2.0
0200	ICEM	7.134	0.6
0201	IEPE	11.572	0.8
0202	IGARACU DO TIETE	20.100	1.2
0203	IGARAPAVA	26.973	1.4
0204	IGARATA	7.489	0.6
0205	IGUAPE	30.891	1.6
0206	ILHABELA	13.730	1.0
0207	INDAIATUBA	93.547	3.0
0208	INDIANA	6.195	0.6
0209	INDIAPORA	5.890	0.6
0210	INUBIA PAULISTA	5.211	0.6
0211	IPAUCU	10.461	0.8
0212	IPERD	10.298	0.8
0213	IPEUNA	3.845	0.6
0214	IPORANGA	6.047	0.6
0215	IPUA	10.298	0.8
0216	IRACEMAPOLIS	13.730	1.0



SP ESTADO DE SAO PAULO

ORDEM	MUNICIPIO	POPULACAO	COEF.
0217	IRAPUA	9.085	0.6
0218	IRAPURU	11.197	0.8
0219	ITABERA	24.027	1.4
0220	ITAI	17.162	1.2
0221	ITAJOB1	17.162	1.2
0222	ITAJU	3.546	0.6
0223	ITANHAEM	51.484	2.2
0224	ITAPECERICA DA SERRA	92.671	3.0
0225	ITAPETININGA	116.697	3.4
0226	ITAPEVA	92.671	3.0
0227	ITAPEVI	85.267	2.8
0228	ITAPIRA	56.268	2.2
0229	ITAPOLIS	34.219	1.6
0230	ITAPORANGA	17.670	1.2
0231	ITAPUI	10.298	0.8
0232	ITAPURA	3.943	0.6
0233	ITAQUAQUECETUBA	118.687	3.4
0234	ITARARE	44.620	2.0
0235	ITARIRI	12.254	0.8
0236	ITATIBA	64.670	2.4
0237	ITATINGA	13.730	1.0
0238	ITIRAPINA	12.411	0.8
0239	ITIRAPUA	6.318	0.6
0240	ITOBI	7.757	0.6
0241	ITU	116.697	3.4
0242	ITUPEVA	17.162	1.2
0243	ITUVERAVA	37.756	1.8
0244	JABORANDI	6.930	0.6
0245	JABOTICABAL	61.781	2.4
0246	JACAREI	157.884	4.0
0247	JACI	3.685	0.6
0248	JACUPIRANGA	44.620	2.0
0249	JAGUARIUNA	24.027	1.4
0250	JALES	51.484	2.2
0251	JAMBEIRO	3.871	0.6
0252	JANDIRA	51.508	2.2
0253	JARDINOPOLIS	24.027	1.4
0254	JARINU	10.298	0.8
0255	JAU	102.968	3.2
0256	JERIQUARA	3.980	0.6
0257	JOAO RAMALHO	4.053	0.6
0258	JOANOPOLIS	10.298	0.8
0259	JOSE BONIFACIO	26.431	1.4
0260	JULIO MESQUITA	6.295	0.6
0261	JUNDIAL	285.677	4.0
0262	JUNQUEIROPOLIS	24.027	1.4
0263	JUQUIA	17.162	1.2
0264	JUQUITIBA	24.027	1.4
0265	LAGUINHA	8.379	0.6
0266	LARANJAL PAULISTA	20.279	1.2
0267	LAVINIA	8.278	0.6
0268	LAVRINHAS	5.122	0.6
0269	LEME	62.493	2.4
0270	LENCOIS PAULISTA	51.484	2.2




SP

ESTADO DE SAO PAULO

ORDEM	MUNICIPIO	POPULACAO	COEF.
0271	LIMEIRA	189.954	4.0
0272	LINDOIA	4.885	0.6
0273	LINS	61.781	2.4
0274	LORENA	72.078	2.6
0275	LOUVEIRA	13.730	1.0
0276	LUCELIA	24.027	1.4
0277	LUCIANOPOLIS	2.667	0.6
0278	LUIS ANTONIO	4.754	0.6
0279	LUIZIANIA	5.296	0.6
0280	LUPERCIO	4.147	0.6
0281	LUTECIA	3.719	0.6
0282	MACATUBA	13.730	1.0
0283	MACAUBAL	10.298	0.8
0284	MACEDONIA	4.717	0.6
0285	MAGDA	3.939	0.6
0286	MAIRINQUE	44.620	2.0
0287	MAIRIPORA	37.756	1.8
0288	MANDURI	7.902	0.6
0289	MARABA PAULISTA	5.930	0.6
0290	MARACAI	13.730	1.0
0291	MARIAPOLIS	6.715	0.6
0292	MARILIA	157.884	4.0
0293	MARINOPOLIS	2.867	0.6
0294	MARTINOPOLIS	24.027	1.4
0295	MATAO	61.781	2.4
0296	MAUA	243.199	4.0
0297	MENDONCA	4.630	0.6
0298	MERIDIANO	4.576	0.6
0299	MIGUELOPOLIS	17.162	1.2
0300	MINEIROS DO TIETE	8.813	0.6
0301	MIRA ESTRELA	3.019	0.6
0302	MIRACATU	20.247	1.2
0303	MIRANDOPOLIS	30.891	1.6
0304	MIRANTE DO PARANAPANEMA	22.103	1.2
0305	MIRASSOL	44.620	2.0
0306	MIRASSOLANDIA	3.663	0.6
0307	MOCOCA	72.078	2.6
0308	MOJI DAS CRUZES	262.371	4.0
0309	MOJI-GUACU	102.968	3.2
0310	MOJI-MIRIM	72.078	2.6
0311	MOMBUCA	3.911	0.6
0312	MONCOES	2.778	0.6
0313	MONGAGUA	24.027	1.4
0314	MONTE ALEGRE DO SUL	6.537	0.6
0315	MONTE ALTO	44.620	2.0
0316	MONTE APRAZIVEL	21.281	1.2
0317	MONTE AZUL PAULISTA	17.162	1.2
0318	MONTE CASTELO	7.710	0.6
0319	MONTE MOR	18.582	1.2
0320	MONTEIRO LOBATO	5.146	0.6
0321	MORRO AGUDO	19.604	1.2
0322	MORUNGABA	10.298	0.8
0323	MURUTINGA DO SUL	5.771	0.6
0324	NARANDIBA	3.956	0.6

SP ESTADO DE SAO PAULO




ORDEM	MUNICIPIO	ULACAO	COEF.
0325	NATIVIDADE DA SERRA	10.298	0.8
0326	NAZARE PAULISTA	11.831	0.8
0327	NEVES PAULISTA	10.298	0.8
0328	NHANDEARA	13.730	1.0
0329	NIPOA	4.004	0.6
0330	NOVA ALIANCA	5.355	0.6
0331	NOVA EUROPA	6.321	0.6
0332	NOVA GRANADA	14.741	1.0
0333	NOVA GUATAPORANGA	3.699	0.6
0334	NOVA INDEPENDENCIA	2.787	0.6
0335	NOVA LUZITANIA	3.887	0.6
0336	NOVA ODESSA	30.891	1.6
0337	NOVO HORIZONTE	34.223	1.6
0338	NUPORANGA	6.206	0.6
0339	OCAUCU	6.441	0.6
0340	OLEO	4.499	0.6
0341	OLIMPIA	44.620	2.0
0342	ONDA VERDE	3.018	0.6
0343	ORIENTE	9.015	0.6
0344	ORINDIUVA	3.319	0.6
0345	ORLANDIA	37.756	1.8
0346	OSASCO	573.330	4.0
0347	OSCAR BRESSANE	4.577	0.6
0348	OSVALDO CRUZ	33.774	1.6
0349	GURINHOS	72.078	2.6
0350	GURO VERDE	10.189	0.8
0351	PACAEMBU	17.162	1.2
0352	PALESTINA	11.354	0.8
0353	PALMARES PAULISTA	7.381	0.6
0354	PALMEIRA DOESTE	13.730	1.0
0355	PALMITAL	19.558	1.2
0356	PANDRAMA	13.730	1.0
0357	PARAGUACU PAULISTA	30.891	1.6
0358	PARAIBUNA	17.162	1.2
0359	PARAISO	5.019	0.6
0360	PARANAPANEMA	11.173	0.8
0361	PARANAPUA	7.258	0.6
0362	PARAPUA	17.162	1.2
0363	PARDINHO	4.514	0.6
0364	PARIQUERA-ACU	13.730	1.0
0365	PATROCINIO PAULISTA	10.298	0.8
0366	PAULICEIA	5.361	0.6
0367	PAULINIA	37.756	1.8
0368	PAULO DE FARIA	8.979	0.6
0369	PEDERNEIRAS	37.756	1.8
0370	PEDRA BELA	6.163	0.6
0371	PEDRANOPOLIS	4.296	0.6
0372	PEDREGULHO	17.162	1.2
0373	PEDREIRA	30.891	1.6
0374	PEDRO DE TOLEDO	8.830	0.6
0375	PENAPOLIS	45.989	2.0
0376	PEREIRA BARRETO	51.484	2.2
0377	PEREIRAS	5.726	0.6
0378	PERUIBE	37.756	1.8

SP

ESTADO DE SAO PAULO




ORDEN	MUNICIPIO	ULACAO	COEF.
0379	PIACATU	6.000	0.6
0380	PIEDADE	51.484	2.2
0381	PILAR DO SUL	17.700	1.2
0382	PINDAMONHANGABA	102.968	3.2
0383	PINDORAMA	12.380	0.8
0384	PINHALZINHO	10.189	0.8
0385	PIQUEROBI	4.825	0.6
0386	PIQUETE	17.162	1.2
0387	PIRACUNUNGA	61.781	2.4
0388	PIRACAIA	17.162	1.2
0389	PIRACICABA	302.733	4.0
0390	PIRAJU	27.366	1.4
0391	PIRAJUI	20.857	1.2
0392	PIRANGI	10.298	0.8
0393	PIRAPORA DO BOM JESUS	7.620	0.6
0394	PIRAPOZINHO	24.027	1.4
0395	PIRATININGA	10.298	0.8
0396	PITANGUEIRAS	30.891	1.6
0397	PLANALTO	7.714	0.6
0398	PLATINA	3.764	0.6
0399	PDA	72.078	2.6
0400	POLONI	6.216	0.6
0401	POMPEIA	19.128	1.2
0402	PONGAI	4.284	0.6
0403	PONTAL	24.027	1.4
0404	PONTES GESTAL	3.643	0.6
0405	POPULINA	5.363	0.6
0406	PORANGABA	8.101	0.6
0407	PORTO FELIZ	31.338	1.6
0408	PORTO FERREIRA	37.756	1.8
0409	POTIRENDABA	13.730	1.0
0410	PRADOPOLIS	11.963	0.8
0411	PRAIA GRANDE	116.697	3.4
0412	PRESIDENTE ALVES	5.751	0.6
0413	PRESIDENTE BERNARDES	24.027	1.4
0414	PRESIDENTE EPITACIO	37.756	1.8
0415	PRESIDENTE PRUDENTE	169.804	4.0
0416	PRESIDENTE VENCESLAU	37.756	1.8
0417	PROMISSAO	27.328	1.4
0418	QUATA	15.787	1.0
0419	QUEIROZ	2.303	0.6
0420	QUELUZ	8.708	0.6
0421	QUINTANA	6.115	0.6
0422	RAFARD	10.298	0.8
0423	RANCHARIA	25.661	1.4
0424	REDENCAO DA SERRA	6.921	0.6
0425	REGENTE FEIJU	15.077	1.0
0426	REGINOPOLIS	5.526	0.6
0427	REGISTRO	61.781	2.4
0428	RESTINGA	5.336	0.6
0429	RIBEIRAO BONITO	10.298	0.8
0430	RIBEIRAO BRANCO	19.375	1.2
0431	RIBEIRAO CORRENTE	3.768	0.6
0432	RIBEIRAO DO SUL	4.382	0.6




SP ESTADO DE SAO PAULO

ORDEM	MUNICIPIO	POPULACAO	COEF.
0433	RIBEIRAO PIRES	82.375	2.8
0434	RIBEIRAO PRETO	454.122	4.0
0435	RIBEIRA	9.068	0.6
0436	RIFAINA	4.606	0.6
0437	RINCAO	9.213	0.6
0438	RINUPOLIS	17.162	1.2
0439	RIO CLARO	157.884	4.0
0440	RIO DAS PEDRAS	19.912	1.2
0441	RIO GRANDE DA SERRA	30.891	1.6
0442	RIOLANDIA	8.430	0.6
0443	RIVERSUL	13.730	1.0
0444	ROSEIRA	5.719	0.6
0445	RUBIACEA	2.524	0.6
0446	RUBINEIA	3.239	0.6
0447	SAO BENTO DO SAPUCAI	10.298	0.8
0448	SAO BERNARDO DO CAMPO	545.322	4.0
0449	SAO CAETANO DO SUL	181.782	4.0
0450	SAO CARLOS	158.146	4.0
0451	SAO FRANCISCO	5.323	0.6
0452	SAO JOAO DA BOA VISTA	72.078	2.6
0453	SAO JOAO DAS DUAS PONTES	3.405	0.6
0454	SAO JOAO DO PAU D'ALHO	4.737	0.6
0455	SAO JOAQUIM DA BARRA	34.100	1.6
0456	SAO JOSE DA BELA VISTA	7.842	0.6
0457	SAO JOSE DO BARREIRO	5.533	0.6
0458	SAO JOSE DO RIO PARDO	44.620	2.0
0459	SAO JOSE DO RIO PRETO	274.815	4.0
0460	SAO JOSE DOS CAMPOS	387.430	4.0
0461	SAO LUIS DO PARAITINGA	13.978	1.0
0462	SAO MANUEL	41.496	1.8
0463	SAO MIGUEL ARCANJO	24.027	1.4
0464	SAO PEDRO	24.027	1.4
0465	SAO PEDRO DO TURVU	7.482	0.6
0466	SAO ROQUE	72.078	2.6
0467	SAO SEBASTIAO	44.149	2.0
0468	SAO SEBASTIAO DA GRAMA	13.730	1.0
0469	SAO SIMAO	13.730	1.0
0470	SAO VICENTE	297.975	4.0
0471	SABINO	4.774	0.6
0472	SAGRES	3.926	0.6
0473	SALES	6.062	0.6
0474	SALES OLIVEIRA	8.147	0.6
0475	SALESOPOLIS	13.730	1.0
0476	SALMOURAO	6.246	0.6
0477	SALTO	61.781	2.4
0478	SALTO DE PIRAPORA	30.891	1.6
0479	SALTO GRANDE	8.587	0.6
0480	SANDOVALINA	3.644	0.6
0481	SANTA ADELIA	12.303	0.8
0482	SANTA ALBERTINA	7.252	0.6
0483	SANTA BARBARA DOESTE	130.426	3.6
0484	SANTA BRANCA	12.179	0.8
0485	SANTA CLARA DOESTE	3.441	0.6
0486	SANTA CRUZ DA CONCEICAO	3.111	0.6




SP ESTADO DE SAO PAULO

ORDEM	MUNICIPIO	POPULACAO	COEF.
0487	SANTA CRUZ DAS PALMEIRAS	20.219	1.2
0488	SANTA CRUZ DO RIO PARDO	37.756	1.8
0489	SANTA ERNESTINA	6.195	0.6
0490	SANTA FE DO SUL	24.027	1.4
0491	SANTA GERTRUDES	10.907	0.8
0492	SANTA ISABEL	44.620	2.0
0493	SANTA LUCIA	5.469	0.6
0494	SANTA MARIA DA SERRA	4.340	0.6
0495	SANTA MERCEDES	4.944	0.6
0496	SANTA RITA DO OESTE	4.900	0.6
0497	SANTA RITA DO PASSA QUATRO	30.891	1.6
0498	SANTA ROSA DE VITERBO	18.491	1.2
0499	SANTANA DA PONTE PENSA	3.225	0.6
0500	SANTANA DE PARNAIBA	21.001	1.2
0501	SANTO ANASTACIO	24.027	1.4
0502	SANTO ANDRE	610.430	4.0
0503	SANTO ANTONIO DA ALEGRIA	6.417	0.6
0504	SANTO ANTONIO DE POSSE	13.862	1.0
0505	SANTO ANTONIO DO JARDIM	5.781	0.6
0506	SANTO ANTONIO DO PINHAL	6.259	0.6
0507	SANTO EXPEDITO	3.545	0.6
0508	SANTOPOLIS DO AGUAPEI	4.082	0.6
0509	SANTOS	546.634	4.0
0510	SARAPUI	8.376	0.6
0511	SARUTAIA	4.880	0.6
0512	SEBASTIANOPOLIS DO SUL	3.537	0.6
0513	SERRA AZUL	5.629	0.6
0514	SERRA NEGRA	24.027	1.4
0515	SERRANA	20.494	1.2
0516	SERTAOZINHO	72.783	2.6
0517	SETE BARRAS	13.823	1.0
0518	SEVERINIA	10.298	0.8
0519	SILVEIRAS	5.239	0.6
0520	SOCORRO	30.891	1.6
0521	SOROCABA	378.514	4.0
0522	SUD MENUCCI	8.088	0.6
0523	SUMARE	162.061	4.0
0524	SUZANO	144.155	3.8
0525	TABAPUA	17.162	1.2
0526	TABATINGA	10.298	0.8
0527	TABOAO DA SERRA	157.884	4.0
0528	TACIBA	7.203	0.6
0529	TAGUAI	7.292	0.6
0530	TAIACU	5.205	0.6
0531	TAIUVA	5.741	0.6
0532	TAMBAU	21.073	1.2
0533	TANABI	24.027	1.4
0534	TAPIRAI	7.485	0.6
0535	TAPIRATIBA	13.730	1.0
0536	TAQUARITINGA	51.484	2.2
0537	TAQUARITUBA	17.780	1.2
0538	TARABAI	5.680	0.6
0539	TATUI	82.375	2.8
0540	TAUBATE	201.546	4.0



SP ESTADO DE SAO PAULO

ORDEM	MUNICIPIO	QUANTULACAO	COEF.
0541	TEJUPA	4.991	0.6
0542	TEODORO SAMPAIO	51.484	2.2
0543	TERRA ROXA	8.856	0.6
0544	TIETE	30.891	1.6
0545	TIMBURI	3.636	0.6
0546	TORRINHA	7.914	0.6
0547	TREMEMBE	30.891	1.6
0548	TRES FRONTEIRAS	10.298	0.8
0549	TUPA	72.078	2.6
0550	TUPI PAULISTA	18.298	1.2
0551	TURIUBA	4.819	0.6
0552	TURMALINA	3.877	0.6
0553	UBATUBA	51.484	2.2
0554	UBIRAJARA	5.173	0.6
0555	UCHOA	9.447	0.6
0556	UNIAO PAULISTA	1.969	0.6
0557	URANIA	17.162	1.2
0558	URU	1.991	0.6
0559	URUPES	14.365	1.0
0560	VALENTIM GENTIL	7.504	0.6
0561	VALINHOS	72.078	2.6
0562	VALPARAISO	17.264	1.2
0563	VARGEM GRANDE DO SUL	30.891	1.6
0564	VARGEM GRANDE PAULISTA	18.485	1.2
0565	VARZEA PAULISTA	55.741	2.2
0566	VERA CRUZ	13.730	1.0
0567	VINHEDO	32.010	1.6
0568	VIRADUORO	13.730	1.0
0569	VISTA ALEGRE DO ALTO	5.140	0.6
0570	VOTORANTIM	82.375	2.8
0571	VOTUPORANGA	72.078	2.6



TO ESTADO DO TOCANTINS

ORDEM	MUNICIPIO	POPULACAO	COEF.
0001	ALIANCA DO TOCANTINS	10.298	0.8
0002	ALMAS	7.205	0.6
0003	ALVORADA	11.253	0.8
0004	ANANAS	11.303	0.8
0005	APARECIDA DO RIO NEGRO	4.552	0.6
0006	ARAGUACU	19.140	1.2
0007	ARAGUACEMA	7.001	0.6
0008	ARAGUAINA	116.697	3.4
0009	ARAGUATINS	26.712	1.4
0010	ARAPOEMA	24.027	1.4
0011	ARRAIAS	17.162	1.2
0012	AUGUSTINOPOLIS	11.161	0.8
0013	AURORA DO TOCANTINS	5.335	0.6
0014	AXIXA DO TOCANTINS	13.730	1.0
0015	BABACULANDIA	10.298	0.8
0016	BARROLANDIA	6.563	0.6
0017	BERNARDO SAYAO	4.321	0.6
0018	BREJINHO DE NAZARE	8.688	0.6
0019	BURITI DO TOCANTINS	10.298	0.8
0020	CASEARA	2.764	0.6
0021	COLINAS DO TOCANTINS	25.990	1.4
0022	COLMEIA	13.730	1.0
0023	COMBINADO	4.850	0.6
0024	CONCEICAO DO TOCANTINS	4.705	0.6
0025	COUTO DE MAGALHAES	7.739	0.6
0026	CRISTALANDIA	11.756	0.8
0027	DIANOPOLIS	13.730	1.0
0028	DIVINOPOLIS DO TOCANTINS	7.039	0.6
0029	DOIS IRMAOS DO TOCANTINS	10.298	0.8
0030	DUERE	7.877	0.6
0031	FATIMA	5.339	0.6
0032	FIGUEIROPOLIS	10.298	0.8
0033	FILADELFIA	13.730	1.0
0034	FORMOSO DO ARAGUAIA	18.460	1.2
0035	GOIANORTE	4.586	0.6
0036	GUIATINS	17.162	1.2
0037	GUARAI	24.027	1.4
0038	GURUPI	61.781	2.4
0039	ITACAJA	17.962	1.2
0040	ITAGUATINS	13.730	1.0
0041	ITAPORA DO TOCANTINS	4.743	0.6
0042	LIZARDA	3.838	0.6
0043	MARIANOPOLIS DO TOCANTINS	2.405	0.6
0044	MIRACEMA DO TOCANTINS	18.180	1.2
0045	MIRANORTE	14.286	1.0
0046	MONTE DO CARMO	7.604	0.6
0047	NATIVIDADE	13.730	1.0
0048	NAZARE	10.298	0.8
0049	NOVA OLINDA	10.298	0.8
0050	NOVA ROSALANDIA	4.268	0.6
0051	NOVO ACURDU	6.170	0.6
0052	PALMEIROPOLIS	13.730	1.0
0053	PARAISO DO TOCANTINS	30.891	1.6
0054	PARANA	10.298	0.8



TO... ESTADO DO TOCANTINS

ORDEM	MUNICIPIO	POPULACAO	COEF.
0055	PEDRO AFONSO	12.310	0.8
0056	PEIXE	19.689	1.2
0057	PEQUIZEIRO	5.276	0.6
0058	PINDORAMA DO TOCANTINS	4.989	0.6
0059	PIUM	10.189	0.8
0060	PONTE ALTA DO BOM JESUS	7.452	0.6
0061	PONTE ALTA DO TOCANTINS	9.248	0.6
0062	PORTO ALEGRE DO TOCANTINS	1.861	0.6
0063	PORTO NACIONAL	44.620	2.0
0064	PRAIA NORTE	5.777	0.6
0065	PRESIDENTE KENNEDY	13.730	1.0
0066	RIO SONO	7.375	0.6
0067	SÃO SEBASTIAO DO TOCANTINS	5.103	0.6
0068	SÃO VALERIO DA NATIVIDADE	3.625	0.6
0069	SAMPAIO	5.167	0.6
0070	SANTA ROSA DO TOCANTINS	4.598	0.6
0071	SANTA TEREZA DO TOCANTINS	3.002	0.6
0072	SILVANOPOLIS	5.946	0.6
0073	SITIO NOVO DO TOCANTINS	10.298	0.8
0074	TAGUATINGA	10.662	0.8
0075	TOCANTINIA	6.793	0.6
0076	TOCANTINOPOLIS	37.756	1.8
0077	WANDERLANDIA	10.625	0.8
0078	XAMBIOA	17.162	1.2