

atos que se fizerem necessários, fixando a área de atuação de cada Agência, sua estrutura, seu quadro e método de funcionamento e as condições de participação de cada entidade nos novos organismos.

V - Autorizar a Secretaria-Geral do MPAS e os Institutos e Fundações do SINPAS a que entrem em entendimentos com os Poderes Públicos e as organizações profissionais, empresariais e comunitárias locais, inclusive mediante a lavratura de convênios, a fim de se adotarem providências conjugadas no objetivo de possibilitar o adequado funcionamento das Agências.

VI - A presente Portaria entra em vigor na data de sua publicação, revogadas as disposições em contrário. a.) Waldir Pires.

(*) Republicada por ter saído com incorreção do original no D.O.U de 21/11/85, Seção I, pag. 16989.

Of. 227/85

Ministério da Cultura

CONSELHO NACIONAL DE DIREITO AUTORAL

EXTRATO DA ATA DA 36a. REUNIÃO ORDINÁRIA DA PRIMEIRA CÂMARA. CNDA - Aos dezenove dias do mês de setembro de hum mil novecentos e oitenta e cinco, na sede do Conselho Nacional de Direito Autoral, reuniram-se os integrantes da Primeira Câmara, Conselheiros: Daniel da Silva Rocha, Romeo Brayner Nunes dos Santos, Hildebrando Pontes Neto, José de Jesus Louzeiro e Marco Venício Mororó de Andrade, Antes da abertura dos trabalhos foi indicado, à unanimidade, o Conselheiro Hildebrando Pontes Neto para substituir o Presidente titular, Conselheiro Antônio Chaves, que antecipadamente, justificou sua ausência. Aberto os trabalhos o Presidente saudou os novos Conselheiros. A seguir, foram lidas e aprovadas as atas das 5a. e 6a. Reuniões Extraordinárias e relatado o processo nº 23003.001315/84-2 - Int: Ledoal do Antônio Santos e Marcus Vinicius Santos. Ass: Solicita parecer jurídico - Rel: Hildebrando Pontes Neto. Processos distribuídos: 1) 23003.000259/85-52 - Int: ECAD - Ass: Solicita registro de obras de diversos autores que versam sobre programas des tinados a exibição através de televisão. Rel: José de Jesus Louzeiro. 2) 23003.000206/85-96 - Int: EDA/EN - Ass: Solicita registro da obra "Folha de Pagamento" de autoria de Bobob Potencial Comércio Ltda. Rel: José de Jesus Louzeiro. 3) 23003.00045/85-59. Int: Lúcio Monteiro Rodeer e Aguiar - Ass: Solicita registro da telenove la "Segura a Onda". Rel: Marco Venício Mororó de Andrade. 4) 23003.000123/85-61 - Int: EDA/EN - Ass: Solicita registro da Ringdown Automática a 2 Eixos (RDA) de Marco Alberto Albagli, Rel: Marco Venício Mororó de Andrade. 5) 23003.000010/85-74 - Int: EDA/EN Ass: Solicita registro das obras "Prontidão Geral (Quadriculado) em 03 volumes - Jardim I, Jardim II e Pré-Primário" e "Prontidão Geral (Recorte Colagem) em 03 volumes - Jardim I, Jardim II e Pré-Primário" de autoria da Fundação Visconde de Porto Seguro. Rel: Daniel da Silva Rocha. 6) 23003.000207/85-59 - Int: EDA/EN - Ass: Solicita registro da obra "Geometria Descritiva - Cadernos 1 e 2 de auto ria de Carlos Costa Gama. Rel: Daniel da Silva Rocha. 7) 23003.404/84-1 - Int: EDA/EN - Ass: Solicita registro das obras "Super Visicall Ultra Copy", Intelligent Software", Exato Manual de Instrução", Microcomputador Exato MC-4000 - Manual CDCS", "Microcomputador Exato MC 4000-CCE Printed.Cord", "Siscom-Sistema de Controle de Manutenção" e "Projeto do Hardware e Software do Micro Mestre" de diversos autores. Rel: Marco Venício Mororó de Andrade. 8) 23003.000340/85-79 - Int: EDA/EN - Ass: Registro de obra "Calendário Cívico - Religioso Nacional, Estadual e Municipal (Se bastião Ferrarini e outros) e Photocard - Fernando F. Draugaud. Rel: Romeo Brayner Nunes dos Santos. 9) 23003.000287/85-98 - Int: EDA/EN - Ass: Registro da obra "EP - Pack, autoria de Paulo Domiciano Pastor. Rel: Hildebrando Pontes Neto. 10) 23003.000361/85-49 - Int: EDA/EN - Ass: Registro de obra "Introdução à Linguagem Basic, 01 volume. Rel: Hildebrando Pontes Neto. 11) 23003.000320/85-61 Int: EDA/EN - Ass: Registro da obra "Agenda dos Advogados", de autoria de Neston Fuchs. Rel: Daniel da Silva Rocha. 12) 23003.000410/85-52 - Int: EDA/EN - Ass: Registro de obra "Básico para a linha TFS 80 III" de autoria de André Luiz Taso de Araújo e Edgar de Andrade Xavier. Rel: Romeo Brayner Nunes dos Santos. 13) 23003.000422/85-31 - Int: EDA/EN - Ass: Registro de obras: CP/M Cartão de Referência, Autor Rubens da Silva Prates Junior; Estatística em Microcomputadores - Uma Nova Opção para Usuários de SPSS. Autor Roberto Cintra Martins e outros. Contabilidade Sistemática e Microcomputadores - Autor Elcio Rogério Secomandi; Linha TFS - 80. Efeitos Visuais - Autor Ismael Sá Netto e Proposta de Campanha Preventiva de Higiene e Tratamento Bucal - Autor Walter Cláudio Cigliani, Rel: Daniel da Silva Rocha. Nada mais havendo a ser tratado, foi encerrada a reunião, lavrada a presente Ata, por mim Marilur Chagas Spinelli Guimarães, sendo certo que será assinada pelos Conselheiros presentes. Brasília 19 de setembro de 1985.

Of. 80/85

Ministério do Desenvolvimento Urbano e Meio Ambiente

SECRETARIA GERAL

Investimentos em Regime de Execução Especial - 4.1.3.0.00		0 Número	0 Exercício
PLANO DE APLICAÇÃO		010011/00	1985
03 ÓRGÃO: ENCARGOS GERAIS DA UNIÃO		028	
04 UNIDADE: PROGRAMAS ESPECIAIS - SOB SUPERVISÃO DA SEPLAN-PR		015	
CLASSIFICAÇÃO ORÇAMENTÁRIA			
0 TÍTULO DO PROJETO / ATIVIDADE:		0 FONTE DE RECURSOS	
APOIO A PROJETOS DE DESENVOLVIMENTO REGIONAL		Tesouro <input checked="" type="checkbox"/> Outras Fontes <input type="checkbox"/>	
2 8 0 5 0 7 4 0 1 8 3 5 4 3 3		0 VALOR	
Orgão Unidade Função Progr. Subprogr. T. Nº de Ordem		10,000,000,000	

APLICAÇÃO	
03 ÓRGÃO APLICADOR	MINISTÉRIO DO DESENVOLVIMENTO URBANO E MEIO AMBIENTE 0315
04 UNIDADE APLICADORA	GABINETE DO MINISTRO 011
05 TÍTULO DO SUBPROJETO / SUBATIVIDADE DE APLICAÇÃO	
06 DESCRIÇÃO DO SUBPROJETO / SUBATIVIDADE DE APLICAÇÃO	
RECURSOS DESTACADOS EM FAVOR DO MDU, À CONTA DO PROJETO "APOIO A PROJETOS DE DESENVOLVIMENTO REGIONAL, EM CONFORMIDADE COM O PROGRAMA DE IRRIGAÇÃO DO NORDESTE, DE ACORDO COM A E.M. 584, DE 06/11/85, PARA APLICAÇÃO ATRAVÉS DO DNOS, NA FORMA ESTABELECIDADA NA CITADA EXPOSIÇÃO DE MOTIVOS.	
07 CÓDIGO DE DESPESA	08 ESPECIFICAÇÃO
4130.44	TRANSFERÊNCIAS DE CAPITAL INTRAGOVERNAMENTAIS
09 VALOR	
10 000 000 000	
11 TOTAL	
10 000 000 000	
APROVAÇÃO	
Em. 27/11/85	
GEORGES BORGES	
SECRETÁRIO GERAL ADJUNTO	

Tribunal de Contas da União

RESOLUÇÃO Nº 224/85

Aprova os percentuais e os coeficientes individuais dos Fundos de Participação tratados nos incisos I e II do art. 25 da Constituição Federal, e os das Reservas instituídas pelos Decretos-leis nºs 1.434/75 e 1.881/81.

O TRIBUNAL DE CONTAS DA UNIÃO, no uso de suas atribuições legais, e ante o disposto no artigo 25 da Constituição Federal (redação dada pelas Emendas Constitucionais nºs 17/80 e 27/85); nos artigos 88 a 92 da Lei nº 5.172/66 (Código Tributário Nacional), com as modificações introduzidas pelo Ato Complementar nº 35/67 e pelo Decreto-lei nº 1.881/81; no inciso IX, artigo 31 do Decreto-lei nº 199/67 (Lei Orgânica do Tribunal de Contas da União); no artigo 2º do Decreto-lei nº 1.434/75, com as alterações verificadas no Decreto-lei nº 1.723/79; na Lei Complementar nº 49/85; bem assim, à vista do que consta do Processo TCU nº 019.956/85-1.

RESOLVE:

Art. 1º - São aprovados os percentuais e os coeficientes individuais de participação constantes dos Anexos nºs I, II, III, IV e V desta Resolução, destinados aos cálculos das parcelas que deverão ser entregues aos Governos dos Estados, do Distrito Federal, dos Territórios Federais, dos Municípios das Capitais e dos Municípios do Interior, à conta dos recursos do Fundo respectivo.

Art. 2º - A presente Resolução entrará em vigor a partir de 1º de janeiro de 1986, revogadas as disposições em contrário.

TCU, Sala das Sessões, em 10 de dezembro de 1985

FERNANDO GONÇALVES
Presidente

A N E X O Nº I

F.P.E. - PERCENTUAL DE PARTICIPAÇÃO DOS ESTADOS, DISTRITO FEDERAL E TERRITÓRIOS

UNIDADE DA FEDERAÇÃO	PERCENTUAL (%)
01 - ACRE	2,7025
02 - ALAGOAS	3,2845
03 - AMAPÁ (Território)	2,4380
04 - AMAZONAS	2,2335
05 - BAHIA	9,7365
06 - CEARÁ	7,2690
07 - DISTRITO FEDERAL	0,6590

08 - ESPÍRITO SANTO	1,5945
09 - GOIÁS	4,4935
10 - MARANHÃO	5,9110
11 - MATO GROSSO	2,6110
12 - MATO GROSSO DO SUL	1,5185
13 - MINAS GERAIS	8,1820
14 - PARÁ	4,8395
15 - PARAÍBA	3,7860
16 - PARANÁ	4,0315
17 - PERNAMBUCO	6,5940
18 - PIAUÍ	3,4165
19 - RIO DE JANEIRO	4,3670
20 - RIO GRANDE DO NORTE	3,2995
21 - RIO GRANDE DO SUL	3,5595
22 - RONDÔNIA	2,2340
23 - RORAIMA (Território)	1,9600
24 - SANTA CATARINA	1,9375
25 - SÃO PAULO	4,0605
26 - SERGIPE	3,2810
TOTAL	100%

03 - AMAPÁ (Território) ..	139.068	1,64	0,0820
04 - AMAZONAS	1.558.987	18,45	0,9225
05 - BAHIA	559.951	6,63	0,3315
06 - CEARÁ	146.817	1,74	0,0870
07 - DISTRITO FEDERAL ...	5.771	0,07	0,0035
08 - ESPÍRITO SANTO	45.597	0,54	0,0270
09 - GOIÁS	642.036	7,60	0,3800
10 - MARANHÃO	324.616	3,84	0,1920
11 - MATO GROSSO	881.001	10,42	0,5210
12 - MATO GROSSO DO SUL ..	350.548	4,15	0,2075
13 - MINAS GERAIS	582.586	6,89	0,3445
14 - PARÁ	1.227.530	14,52	0,7260
15 - PARAÍBA	56.372	0,67	0,0335
16 - PARANÁ	199.060	2,35	0,1175
17 - PERNAMBUCO	98.281	1,16	0,0580
18 - PIAUÍ	250.934	2,97	0,1485
19 - RIO DE JANEIRO	43.305	0,51	0,0255
20 - RIO GRANDE DO NORTE ..	53.015	0,63	0,0315
21 - RIO GRANDE DO SUL ..	267.528	3,17	0,1585
22 - RONDÔNIA	243.044	2,88	0,1440
23 - RORAIMA (Território) ..	230.104	2,72	0,1360
24 - SANTA CATARINA	95.483	1,13	0,0565
25 - SÃO PAULO	247.320	2,93	0,1465
26 - SERGIPE	21.994	0,26	0,0130
TOTAL	(*) 8.451.189 Km²	100%	5%

QUADRO Nº I DO ANEXO Nº I

CÁLCULO DA PARTICIPAÇÃO DE CADA ESTADO E TERRITÓRIO NA PARCELA DE 5% DISTRIBUÍDA PROPORCIONALMENTE À SUPERFÍCIE DE CADA ENTIDADE PARTICIPANTE. (Lei nº 5.172/66, artigo 88, inciso I).

A	B	C	D
UNIDADE DA FEDERAÇÃO	ÁREA-Km ² (I.B.G.E.)	%	5%
01 - ACRE	152.589	1,80	0,0900
02 - ALAGOAS	27.652	0,33	0,0165

(*) Não estão incluídos 60.776 Km², sendo:

- a) 2,680 Km² relativos a litígio entre o Amazonas e o Pará;
 b) 2,614 Km² relativos a litígio entre o Piauí e o Ceará; e
 c) 25 Km² relativos à área do Território Federal de Fernando de Noronha, o qual não participa do F.P.E.
 d) 55.457 Km² relativos a águas internas.
 Superfície total do Brasil: 8.511.965 Km²

QUADRO Nº II DO ANEXO Nº I

CÁLCULO DA PARTICIPAÇÃO DE CADA ESTADO, TERRITÓRIO E DISTRITO FEDERAL NA PARCELA DE 95% DISTRIBUÍDA PROPORCIONALMENTE AO PRODUTO DO FATOR REPRESENTATIVO DA POPULAÇÃO PELO FATOR REPRESENTATIVO DO INVERSO DA RENDA PER CAPITA (Lei nº 5.172/66, artigo 88, inciso II)

A	B	C	D	E	F	G	H	I	J	L
UNIDADE DA FEDERAÇÃO	População I.B.G.E.	%	Fator artigo 89	Renda per capita F.G.V.	Índice rela- tivo, art. 90, § único	Inverso de F artigo 90	Fator artigo 90	DxH artigo 88-II	%	95%
01 - ACRE	368.894	0,27	2,0	51.204	50,12	0,0200	2,0	4,00	2,75	2,6125
02 - ALAGOAS	2.244.358	1,65	2,0	40.909	40,04	0,0250	2,5	5,00	3,44	3,2680
03 - AMAPÁ (Território) ..	217.881	0,16	2,0	54.062	52,91	0,0189	1,8	3,60	2,48	2,3560
04 - AMAZONAS	1.727.329	1,27	2,0	95.631	93,60	0,0107	1,0	2,00	1,38	1,3110
05 - BAHIA	10.725.873	7,88	8,0	57.133	55,92	0,0179	1,8	14,40	9,90	9,4050
06 - CEARÁ	5.893.160	4,33	4,4	36.610	35,83	0,0279	2,5	11,00	7,56	7,1820
07 - DISTRITO FEDERAL	1.576.657	1,16	2,0	192.291	188,20	0,0053	0,5	1,00	0,69	0,6555
08 - ESPÍRITO SANTO	2.308.480	1,70	2,0	87.321	85,46	0,0117	1,2	2,40	1,65	1,5675
09 - GOIÁS	4.455.563	3,27	3,5	59.684	58,41	0,0171	1,8	6,30	4,33	4,1135
10 - MARANHÃO	4.653.021	3,42	3,5	26.533	25,97	0,0385	2,5	8,75	6,02	5,7190
11 - MATO GROSSO	1.490.408	1,10	2,0	64.445	63,07	0,0159	1,6	3,20	2,20	2,0900
12 - MATO GROSSO DO SUL ..	1.619.193	1,19	2,0	99.494	97,38	0,0103	1,0	2,00	1,38	1,3110
13 - MINAS GERAIS	14.636.419	10,76	10,0	85.147	83,34	0,0120	1,2	12,00	8,25	7,8375
14 - PARÁ	4.369.324	3,21	3,5	57.911	56,68	0,0176	1,8	6,30	4,33	4,1135
15 - PARAÍBA	3.030.680	2,23	2,3	29.650	29,02	0,0345	2,5	5,75	3,95	3,7525
16 - PARANÁ	8.104.655	5,96	6,0	96.092	94,05	0,0106	1,0	6,00	4,12	3,9140
17 - PERNAMBUCO	6.773.871	4,98	5,0	51.317	50,23	0,0199	2,0	10,00	6,88	6,5360
18 - PIAUÍ	2.431.705	1,79	2,0	22.781	22,30	0,0448	2,5	5,00	3,44	3,2680
19 - RIO DE JANEIRO	12.742.580	9,37	9,5	143.706	140,65	0,0071	0,7	6,65	4,57	4,3415
20 - RIO GRANDE DO NORTE ..	2.121.912	1,56	2,0	39.728	38,88	0,0257	2,5	5,00	3,44	3,2680
21 - RIO GRANDE DO SUL ...	8.510.730	6,25	6,5	127.876	125,16	0,0080	0,8	5,20	3,58	3,4010
22 - RONDÔNIA	904.298	0,66	2,0	64.527	63,15	0,0158	1,6	3,20	2,20	2,0900
23 - RORAIMA (Território) ..	103.306	0,07	2,0	68.886	67,42	0,0148	1,4	2,80	1,92	1,8240
24 - SANTA CATARINA	4.096.915	3,01	3,2	110.153	107,81	0,0093	0,9	2,88	1,98	1,8810

25 - SÃO PAULO	29.659.143	21,80	10,0	181.251	177,40	0,0056	0,6	6,00	4,12	3,9140
26 - SERGIPE	1.293.363	0,95	2,0	43.992	43,06	0,0232	2,5	5,00	3,44	3,2680
TOTAL	-	100 %	-					145,43	100%	95%
BRASIL	(*)136.061.013		-	102.173	100%					

(*) Incluídos os 1.295 habitantes do Território Federal de Fernando de Noronha, o qual não participa do F.P.E.

QUADRO Nº III DO ANEXO I

PERCENTUAL DE PARTICIPAÇÃO DE CADA ESTADO E TERRITÓRIO NO FPE CALCULADO DE ACORDO COM O ARTIGO 88 DA LEI 5.172/66.

A	B	C	D
UNIDADE DA FEDERAÇÃO	5% LETRA D DO QUADRO Nº I	95% LETRA L DO QUADRO Nº II	100% PERCENTUAL FINAL (B + C)
01 - ACRE	0,0900	2,6125	2,7025
02 - ALAGOAS	0,0165	3,2680	3,2845
03 - AMAPÁ (Território) ..	0,0820	2,3560	2,4380
04 - AMAZONAS	0,9225	1,3110	2,2335
05 - BAHIA	0,3315	9,4050	9,7365
06 - CEARÁ	0,0870	7,1820	7,2690
07 - DISTRITO FEDERAL	0,0035	0,6555	0,6590
08 - ESPÍRITO SANTO	0,0270	1,5675	1,5945
09 - GOIÁS	0,3800	4,1135	4,4935
10 - MARANHÃO	0,1920	5,7190	5,9110
11 - MATO GROSSO	0,5210	2,0900	2,6110
12 - MATO GROSSO DO SUL ..	0,2075	1,3110	1,5185
13 - MINAS GERAIS	0,3445	7,8375	8,1820
14 - PARÁ	0,7260	4,1135	4,8395
15 - PARAÍBA	0,0335	3,7525	3,7860
16 - PARANÁ	0,1175	3,9140	4,0315
17 - PERNAMBUCO	0,0580	6,5360	6,5940
18 - PIAUÍ	0,1485	3,2680	3,4165
19 - RIO DE JANEIRO	0,0255	4,3415	4,3670
20 - RIO GRANDE DO NORTE ..	0,0315	3,2680	3,2995
21 - RIO GRANDE DO SUL	0,1585	3,4010	3,5595
22 - RONDÔNIA	0,1440	2,0900	2,2340
23 - RORAIMA (Território) ..	0,1360	1,8240	1,9600
24 - SANTA CATARINA	0,0565	1,8810	1,9375
25 - SÃO PAULO	0,1465	3,9140	4,0605
26 - SERGIPE	0,0130	3,2680	3,2810
TOTAL	5%	95%	100%

ANEXO Nº II

PERCENTUAL DE PARTICIPAÇÃO DOS TERRITÓRIOS FEDERAIS E DOS ESTADOS DO NORTE/NORDESTE, DE ACORDO COM A RESERVA DO F.P.E. CRIADA PELO DECRETO-LEI Nº 1434/75, COM AS MODIFICAÇÕES INTRODUZIDAS PELO DECRETO-LEI Nº 1723/79.

UNIDADE DA FEDERAÇÃO	PERCENTUAL (%)
01 - ACRE	5,2800
02 - ALAGOAS	6,4395
03 - AMAPÁ (Território)	4,7440
04 - AMAZONAS	4,0960
05 - BAHIA	9,7745
06 - CEARÁ	7,1935
07 - MARANHÃO	11,5385
08 - PARÁ	9,2805
09 - PARAÍBA	7,4275
10 - PERNAMBUCO	6,5090
11 - PIAUÍ	6,6590
12 - RIO GRANDE DO NORTE	6,4645
13 - RONDÔNIA	4,3425
14 - RORAIMA (Território)	3,8170
15 - SERGIPE	6,4340
TOTAL	100%

QUADRO Nº I DO ANEXO Nº II

CÁLCULO DE PARTICIPAÇÃO DOS TERRITÓRIOS FEDERAIS E DOS ESTADOS DO NORTE/NORDESTE NA RESERVA DO F.P.E (DECRETOS-LEIS Nºs 1434/75 e 1723/79), RELATIVO À PARCELA DE 5% DISTRIBUÍDA PROPORCIONALMENTE À SUPERFÍCIE DE CADA ENTIDADE PARTICIPANTE (Lei nº 5172/66, artigo 88, inciso I).

A	B	C	D
UNIDADE DA FEDERAÇÃO	ÁREA-Km ² (I.B.G.E.)	%	5%
01 - ACRE	152.589	3,00	0,1500
02 - ALAGOAS	27.652	0,54	0,0270
03 - AMAPÁ (Território) ..	139.068	2,73	0,1365
04 - AMAZONAS	1.558.987	30,62	1,5310
05 - BAHIA	559.951	11,00	0,5500
06 - CEARÁ	146.817	2,89	0,1445
07 - MARANHÃO	324.616	6,38	0,3190
08 - PARÁ	1.227.530	24,11	1,2055
09 - PARAÍBA	56.372	1,11	0,0555
10 - PERNAMBUCO	98.281	1,93	0,0965
11 - PIAUÍ	250.934	4,93	0,2465
12 - RIO GRANDE DO NORTE ..	53.015	1,04	0,0520
13 - RONDÔNIA	243.044	4,77	0,2385
14 - RORAIMA (Território) ..	230.104	4,52	0,2260
15 - SERGIPE	21.994	0,43	0,0215
TOTAL	(*) 5.090.954km ²	100%	5%

(*) Não estão incluídas as superfícies das demais Unidades da Federação, bem como:

- 2.680 km² relativos a litígio entre o Amazonas e o Pará;
- 2.614 km² relativos a litígio entre o Piauí e o Ceará;
- 25 km² relativos à área do Território Federal de Fernando de Noronha, o qual não participa da Reserva do F.P.E.; e
- 55.457 km² relativos a águas internas.

QUADRO Nº II DO ANEXO Nº II

CÁLCULO DE PARTICIPAÇÃO DOS TERRITÓRIOS FEDERAIS E ESTADOS DA REGIÃO NORTE/NORDESTE (DECRETOS-LEIS Nºs 1.434/75 e 1.723/79), RELATIVO À PARCELA DE 5% DISTRIBUÍDA PROPORCIONALMENTE AO PRODUTO DO FATOR REPRESENTATIVO DA POPULAÇÃO PELO FATOR REPRESENTATIVO DO INVERSO DA RENDA PER CAPITA (Lei nº 51.172/66, artigo 88, inciso II).

A	B	C	D	E	F	G	H	I	J	L	
UNIDADE DA FEDERAÇÃO	População 1980	%	Fator art.89	Renda per capita FGV	Índice rel. Fator/Pop. 1980	Inverso de F art. 90	Fator art.90	DX art. 88	#	95%	
01 - ACRE	368.894	0,27	2,0	51.204	50,12	0,0200	2,0	4,00	5,40	5,1300	
02 - ALAGOAS	2.244.358	1,65	2,0	40.909	40,04	0,0250	2,5	5,00	6,75	6,4125	
03 - AMAPÁ (Território)	217.881	0,16	2,0	54.062	52,91	0,0189	1,8	3,60	4,85	4,6075	
04 - AMAZONAS	1.727.329	1,27	2,0	95.631	93,60	0,0107	1,0	2,00	2,70	2,5550	
05 - BAHIA	10.725.373	7,88	3,0	57.133	55,92	0,0179	1,8	7,20	9,71	9,2245	
06 - CEARÁ	5.393.160	4,33	4,4	36.610	35,83	0,0279	2,8	5,50	7,42	7,0490	
07 - MARANHÃO	4.653.021	3,42	3,5	20.533	20,97	0,0385	2,5	5,75	11,81	11,2195	
08 - PARÁ	4.369.324	3,21	3,5	57.911	56,65	0,0176	1,8	6,30	8,50	8,0750	
09 - PARAÍBA	3.030.680	2,23	2,3	29.650	29,02	0,0345	2,3	5,75	7,76	7,3720	
10 - PERNAMBUCO	6.773.871	4,95	5,0	51.317	50,23	0,0199	2,0	3,00	6,73	6,4125	
11 - PIAUÍ	2.431.705	1,79	2,0	22.781	22,30	0,0448	2,5	3,00	6,75	6,4125	
12 - RIO GRANDE DO NORTE	2.121.912	1,56	2,0	39.728	38,88	0,0257	2,5	5,00	6,75	6,4125	
13 - RONDÔNIA	904.295	0,66	2,0	64.527	63,15	0,0158	1,6	3,20	4,32	4,1040	
14 - RORAIMA (Território)	103.306	0,07	2,0	68.886	67,42	0,0145	1,4	2,80	3,78	3,5910	
15 - SERGIPE	1.293.363	0,95	2,0	43.992	43,06	0,0232	2,3	5,00	6,75	6,4125	
TOTAIS	-	-	-	-	-	-	-	-	74,10	100%	95%

BRASIL () 136.061.013 102.173 100%

(-) População 50 nos termos do Parágrafo Único, artigo 2º do Decreto-Lei nº 1.434/75.

(*) População total do País.

QUADRO Nº III DO ANEXO Nº II

PERCENTUAL DE PARTICIPAÇÃO DOS TERRITÓRIOS FEDERAIS E DOS ESTADOS DA REGIÃO NORTE/NORDESTE NA RESERVA DO F.P.E. (DECRETOS-LEIS Nºs 1434/75 e 1723/79), CALCULADO DE ACORDO COM O ARTIGO 88 DA LEI Nº 5172/66.

A	B	C	D
UNIDADE DA FEDERAÇÃO	5% LETRA D DO QUADRO Nº I	95% LETRA L DO QUADRO Nº II	100% PERCENTUAL FINAL (B + C)
01 - ACRE	0,1500	5,1300	5,2800
02 - ALAGOAS	0,0270	6,4125	6,4395
03 - AMAPÁ (Território) ..	0,1365	4,6075	4,7440
04 - AMAZONAS	1,5310	2,5650	4,0960
05 - BAHIA	0,5500	9,2245	9,7745
06 - CEARÁ	0,1445	7,0490	7,1935
07 - MARANHÃO	0,3190	11,2195	11,5385
08 - PARÁ	1,2055	8,0750	9,2805
09 - PARAÍBA	0,0555	7,3720	7,4275
10 - PERNAMBUCO	0,0965	6,4125	6,5090
11 - PIAUÍ	0,2465	6,4125	6,6590
12 - RIO GRANDE DO NORTE..	0,0520	6,4125	6,4645
13 - RONDÔNIA	0,2385	4,1040	4,3425
14 - RORAIMA (Território)..	0,2260	3,5910	3,8170
15 - SERGIPE	0,0215	6,4125	6,4340
TOTAL	5%	95%	100%

ANEXO Nº III

F.P.M. - CAPITAL

PERCENTUAL DE PARTICIPAÇÃO DAS CAPITAIS DOS ESTADOS, DO DISTRITO FEDERAL E DOS TERRITÓRIOS

NOME DA CAPITAL	PERCENTUAL (%)
01 - ARACAJU (SE)	4,2052
02 - BELÉM (PA)	5,2987
03 - BELO HORIZONTE (MG)	5,0463
04 - BOA VISTA (RR)	2,3549
05 - BRASÍLIA (DF)	2,1026
06 - CAMPO GRANDE (MS)	1,6821
07 - CUIABÁ (MT)	2,6913
08 - CURITIBA (PR)	3,3642
09 - FLORIANÓPOLIS (SC)	1,5139
10 - FORTALEZA (CE)	10,5130
11 - GOIÂNIA (GO)	4,5416
12 - JOÃO PESSOA (PB)	4,2052
13 - MACAPÁ (AP)	3,0278
14 - MACEIÓ (AL)	4,2052
15 - MANAUS (AM)	2,1026
16 - NATAL (RN)	4,2052
17 - PORTO ALEGRE (RS)	2,6913
18 - PORTO VELHO (RO)	2,6913
19 - RECIFE (PE)	6,7283
20 - RIO BRANCO (AC)	3,3642
21 - RIO DE JANEIRO (RJ)	2,9437
22 - SALVADOR (BA)	7,5694
23 - SÃO LUÍS (MA)	4,2052
24 - SÃO PAULO (SP)	2,5231
25 - TERESINA (PI)	4,2052
26 - VITÓRIA (ES)	2,0185
TOTAL	100%

QUADRO ÚNICO DO ANEXO Nº III

CÁLCULO DA PARTICIPAÇÃO DAS CAPITAIS (LEI Nº 5.172/66, ARTIGO 91, § 1º, COM A REDAÇÃO DADA PELO ATO COMPLEMENTAR Nº 35/67)

A	B	C	D	E	F	G
NOME DA CAPITAL	POPULAÇÃO	%	Fator art. 91, § 1º, a	Fator art. 91, § 1º, b	Coef. D X E art. 91, § 1º	Percentual de Participação
01 - ARACAJU (SE)	361.544	1,06	2,0	2,5	5,00	4,2052
02 - BELÉM (PA)	1.120.777	3,29	3,5	1,8	6,30	5,2987
03 - BELO HORIZONTE (MG) ..	2.122.073	6,23	5,0	1,2	6,00	5,0463
04 - BOA VISTA (RR)	66.357	0,19	2,0	1,4	2,80	2,3549
05 - BRASÍLIA (DF)	1.576.657	4,63	5,0	0,5	2,50	2,1026
06 - CAMPO GRANDE (MS)	386.520	1,14	2,0	1,0	2,00	1,6821
07 - CUIABÁ (MT)	283.075	0,83	2,0	1,6	3,20	2,6913
08 - CURITIBA (PR)	1.285.027	3,77	4,0	1,0	4,00	3,3642
09 - FLORIANÓPOLIS (SC) ...	218.853	0,64	2,0	0,9	1,80	1,5139
10 - FORTALEZA (CE)	1.588.709	4,67	5,0	2,5	12,50	10,5130
11 - GOIÂNIA (GO)	928.046	2,73	3,0	1,8	5,40	4,5416
12 - JOÃO PESSOA (PB)	397.715	1,17	2,0	2,5	5,00	4,2052
13 - MACAPÁ (AP)	169.558	0,50	2,0	1,8	3,60	3,0278
14 - MACEIÓ (AL)	484.094	1,42	2,0	2,5	5,00	4,2052
15 - MANAUS (AM)	813.869	2,39	2,5	1,0	2,50	2,1026
16 - NATAL (RN)	512.241	1,50	2,0	2,5	5,00	4,2052
17 - PORTO ALEGRE (RS)	1.275.483	3,75	4,0	0,8	3,20	2,6913
18 - PORTO VELHO (RO)	202.011	0,59	2,0	1,6	3,20	2,6913
19 - RECIFE (PE)	1.289.627	3,79	4,0	2,0	8,00	6,7283
20 - RIO BRANCO (AC)	145.948	0,43	2,0	2,0	4,00	3,3642
21 - RIO DE JANEIRO (RJ) ..	5.615.149	16,49	5,0	0,7	3,50	2,9437
22 - SALVADOR (BA)	1.811.367	5,32	5,0	1,8	9,00	7,5694
23 - SÃO LUÍS (MA)	564.434	1,66	2,0	2,5	5,00	4,2052
24 - SÃO PAULO (SP)	10.099.086	29,66	5,0	0,6	3,00	2,5231
25 - TERESINA (PI)	476.102	1,40	2,0	2,5	5,00	4,2052
26 - VITÓRIA (ES)	254.448	0,75	2,0	1,2	2,40	2,0185
TOTAL	34.048.770	100%	-	-	118,90	100%

ANEXO Nº IV

F. P. M.

COEFICIENTES DE PARTICIPAÇÃO

DOS MUNICÍPIOS DO INTERIOR

CATEGORIA DO MUNICÍPIO SEGUNDO SEU Nº DE HABITANTES

(Lei 5.172/66, art. 91, § 2º,
com a redação dada pelo DL -
1.881, de 27.08.81).

POPULAÇÃO (HABITANTES) COEFICIENTE

Até 10.188		0,6
De 10.189 a 13.584		0,8
De 13.585 a 16.980		1,0
De 16.981 a 23.772		1,2
De 23.773 a 30.564		1,4
De 30.565 a 37.356		1,6
De 37.357 a 44.148		1,8
De 44.149 a 50.940		2,0
De 50.941 a 61.128		2,2
De 61.129 a 71.316		2,4
De 71.317 a 81.504		2,6
De 81.505 a 91.692		2,8
De 91.693 a 101.880		3,0
De 101.881 a 115.464		3,2
De 115.465 a 129.048		3,4
De 129.049 a 142.632		3,6
De 142.633 a 156.216		3,8
Além de 156.216		4,0

ÍNDICE DO F.P.M. - INTERIOR

UNIDADE DA FEDERAÇÃO	Nº DAS FOLHAS	TOTAL DOS MUNICÍPIOS
01 - ACRE	01	11
02 - ALAGOAS	02	95
03 - AMAPÁ (Território)	50	04
04 - AMAZONAS	03	58
05 - BAHIA	04/07	335
06 - CEARÁ	08/09	141
07 - ESPÍRITO SANTO	10	57
08 - GOIÁS	11/13	243
09 - MARANHÃO	14/15	131
10 - MATO GROSSO	16	57
11 - MATO GROSSO DO SUL	17	63
12 - MINAS GERAIS	18/24	721
13 - PARÁ	25	86
14 - PARAÍBA	26/27	170
15 - PARANÁ	28/30	309
16 - PERNAMBUCO	31/32	166
17 - PIAUÍ	33/34	114
18 - RIO DE JANEIRO	35	63
19 - RIO GRANDE DO NORTE	36/37	150
20 - RIO GRANDE DO SUL	38/40	243
21 - RONDÔNIA	41	14
22 - RORAIMA (Território)	50	07
23 - SANTA CATARINA	42/43	198
24 - SÃO PAULO	44/48	571
25 - SERGIPE	49	73
TOTAL DO MUNICÍPIOS		4 080

ESTADO DO ACRE

MUNICÍPIO	POPULAÇÃO	COEFICIENTE	MUNICÍPIO	POPULAÇÃO	COEFICIENTE
Assis Brasil	1.535	0,6			
Brasiléia	20.128	1,2			
Cruzeiro do Sul	61.129	2,4			
Feijó	22.151	1,2			
Mâncio Lima	7.746	0,6			
Manoel Urbano	6.892	0,6			
Plácido de Castro	19.413	1,2			
Sena Madureira	26.647	1,4			
Senador Guimard.	10.701	0,8			
Tarauacá	31.175	1,6			
Xapuri	15.429	1,0			

ESTADO DE ALAGOAS

MUNICÍPIO	POPULAÇÃO	COEFICIENTE	MUNICÍPIO	POPULAÇÃO	COEFICIENTE
Água Branca	26.805	1,4	Minador do Negrão	8.811	0,6
Anadia	16.981	1,2	Monteirópolis	5.735	0,6
Arapiraca	156.217	4,0	Murici	23.773	1,4
Atalaia	44.149	2,0	Novo Lino	15.625	1,0
Barra de Santo Antônio	11.589	0,8	Olho d'Água das Flores	15.499	1,0
Barra de São Miguel	2.886	0,6	Olho d'Água do Casado	5.056	0,6
Batalha	11.096	0,8	Olho d'Água Grande	4.774	0,6
Belém	6.597	0,6	Oliveira	10.189	0,8
Bele Monte	6.367	0,6	Ouro Branco	10.479	0,8
Boca da Mata	20.222	1,2	Palestina	2.635	0,6
Branquinha	8.920	0,6	Palmeira dos Índios	71.317	2,6
Cacimbinhas	11.314	0,8	Pão de Açúcar	20.183	1,2
Cajueiro	14.330	1,0	Passo de Camaragibe	13.585	1,0
Campo Alegre	22.344	1,2	Paulo Jacinto	7.640	0,6
Campo Grande	10.516	0,8	Penedo	39.056	1,8
Canapi	20.436	1,2	Piaçabuçu	11.932	0,8
Capela	18.002	1,2	Pilar	30.565	1,6
Carnaúcos	5.764	0,6	Pindoba	4.085	0,6
Chã Preta	9.222	0,6	Piranhas	6.631	0,6
Coité do Mória	10.189	0,8	Poço das Trincheiras	11.031	0,8
Colônia Leopoldina	16.981	1,2	Porto Calvo	21.837	1,2
Coqueiro Seco	4.709	0,6	Porto de Pedras	10.515	0,8
Coruripe	51.229	2,2	Porto Real do Colégio	15.336	1,0
Craibás	13.952	1,0	Quebrangulo	11.820	0,8
Delmiro Gouveia	32.924	1,6	Rio Largo	46.287	2,0
Dois Riachos	8.999	0,6	Roteiro	6.410	0,6
Feira Grande	19.529	1,2	Santa Luzia do Norte	4.114	0,6
Feliz Deserto	3.335	0,6	Santana do Ipanema	37.357	1,8
Flexeiras	15.595	1,0	Santana do Mundaú	13.585	1,0
Girau do Ponciano	24.909	1,4	São Brás	8.226	0,6
Ibateguara	12.493	0,8	São José da Laje	20.101	1,2
Igaci	25.109	1,4	São José da Tapera	27.495	1,4
Igreja Nova	18.512	1,2	São Luís do Quitunde	31.807	1,6
Inhapi	15.371	1,0	São Miguel dos Campos	50.941	2,2
Jacaré dos Homens	4.002	0,6	São Miguel dos Milagres	5.360	0,6
Jacuípe	7.041	0,6	São Sebastião	24.309	1,4
Japaratinga	5.240	0,6	Satuba	6.942	0,6
Jaramataia	3.918	0,6	Senador Rui Palmeira	8.707	0,6
Joaquim Gomes	20.005	1,2	Tanque d'Arca	8.341	0,6
Jundiá	10.922	0,8	Taquarana	14.057	1,0
Junqueiro	38.376	1,8	Traipu	21.455	1,2
Lagoa da Canoa	13.585	1,0	União dos Palmares	53.839	2,2
Limoeiro de Anadia	19.369	1,2	Viçosa	22.572	1,2
Major Isidoro	17.075	1,2			
Maragogi	16.981	1,2			
Maravilha	14.142	1,0			
Marechal Deodoro	27.915	1,4			
Maribondo	15.716	1,0			
Mar Vermelho	3.261	0,6			
Mata Grande	25.014	1,4			
Matriz de Camaragibe	21.772	1,2			
Messias	8.323	0,6			

ESTADO DO AMAZONAS

 19. 1602
 Em 2/12/85
 3
 2058

MUNICÍPIO	POPULAÇÃO	COEFICIENTE	MUNICÍPIO	POPULAÇÃO	COEFICIENTE
Alvarães	5.665	0,6	Uarini	5.267	0,6
Amaturá	4.791	0,6	Urucará	7.736	0,6
Anamã	4.376	0,6	Urucurituba	14.557	1,0
Anori	8.179	0,6			
Atalaia do Norte..	6.431	0,6			
Autazes	15.801	1,0			
Barcelos	7.825	0,6			
Barreirinha	17.003	1,2			
Benjamin Constant.	14.489	1,0			
Beruri	7.122	0,6			
Boa Vista do Ramos	5.845	0,6			
Boca do Acre	23.075	1,2			
Borba	26.368	1,4			
Caapiranga	5.340	0,6			
Canutama	7.802	0,6			
Carauari	13.383	0,8			
Careiro	23.856	1,4			
Cariacá	52.259	2,2			
Codajás	13.903	1,0			
Eirunepé	18.797	1,2			
Envira	15.189	1,0			
Fonte Boa	12.805	0,8			
Humaitá	24.804	1,4			
Ipixuna	25.872	1,4			
Iranubá	17.510	1,2			
Itacoatiara	55.049	2,2			
Itamarati	7.539	0,6			
Itapiranga	4.964	0,6			
Japurá	2.350	0,6			
Juruá	6.048	0,6			
Jutaí	14.067	1,0			
Lábrea	26.030	1,4			
Manacapuru	51.532	2,2			
Manaquiri	11.481	0,8			
Manicoré	34.624	1,6			
Maraã	10.688	0,8			
Maués	29.670	1,4			
Nhamundá	11.754	0,8			
Olinda do Norte	15.479	1,0			
Novo Airão	3.073	0,6			
Novo Aripuanã	9.504	0,6			
Parintins	60.839	2,2			
Pauini	8.119	0,6			
Presidente Figueiredo	1.812	0,6			
Rio Preto da Eva..	6.296	0,6			
Santa Isabel do Rio Negro	4.529	0,6			
Santo Antônio do Içá	9.908	0,6			
São Gabriel da Cachoeira	25.029	1,4			
São Paulo de Olivença	11.215	0,8			
São Sebastião do Uatumã	2.848	0,6			
Silves	6.725	0,6			
Tabatinga	20.285	1,2			
Tapauá	20.220	1,2			
Tefé	26.483	1,4			
Tonantins	9.250	0,6			

ESTADO DA BAHIA

Em 9/12/85
TCU 2
4

MUNICÍPIO	POPULAÇÃO	COEFICIENTE	MUNICÍPIO	POPULAÇÃO	COEFICIENTE
Abaíra	9.440	0,6	Caldeirão Grande .	20.153	1,2
Abaré	10.534	0,8	Camacan	50.941	2,2
Acajutiba	12.674	0,8	Camaçari	108.453	3,2
Água Fria	13.801	1,0	Camamu	44.149	2,0
Água Quente	6.033	0,6	Campo Alegre de		
Aiquara	7.666	0,6	Lourdes	25.460	1,4
Alagoinhas	117.298	3,4	Campo Formoso	71.317	2,6
Alcobaça	44.501	2,0	Canápolis	10.372	0,8
Almadina	10.189	0,8	Canarana	28.484	1,4
Amargosa	25.513	1,4	Canavieiras	46.615	2,0
Amélia Rodrigues ..	20.131	1,2	Candeal	11.326	0,8
Anagé	38.060	1,8	Candeias	65.780	2,4
Andaraí	23.773	1,4	Candiba	11.618	0,8
Angical	12.475	0,8	Cândido Sales	20.240	1,2
Anguera	8.148	0,6	Cansanção	28.820	1,4
Antas	25.335	1,4	Caravelas	50.941	2,2
Antônio Cardoso ...	10.830	0,8	Cardeal da Silva .	4.811	0,6
Antônio Gonçalves .	8.977	0,6	Carinhanha	23.773	1,4
Aporá	13.833	1,0	Casa Nova	41.775	1,8
Aracatu	12.684	0,8	Castro Alves	53.702	2,2
Araci	39.196	1,8	Catolândia	3.726	0,6
Aramari	7.873	0,6	Catu	45.526	2,0
Aratuípe	6.721	0,6	Central	13.585	1,0
Aurelino Leal	19.113	1,2	Chorrochó	10.394	0,8
Baianópolis	10.189	0,8	Cícero Dantas	39.939	1,8
Baixa Grande	21.667	1,2	Cipó	10.615	0,8
Barra	54.781	2,2	Coaraci	30.565	1,6
Barra da Estiva ...	13.585	1,0	Cocos	17.283	1,2
Barra do Choça	24.221	1,4	Conceição da Feira	15.846	1,0
Barra do Mendes ...	12.146	0,8	Conceição do Almei		
Barra do Rocha	10.541	0,8	da	17.492	1,2
Barreiras	50.941	2,2	Conceição do Coité	45.856	2,0
Barro Preto	9.637	0,6	Conceição do Jacuí		
Belmonte	23.944	1,4	pe	20.738	1,2
Belo Campo	14.812	1,0	Conde	14.335	1,0
Biritinga	11.017	0,8	Condeúba	26.888	1,4
Boa Nova	26.422	1,4	Contendas do Sinc		
Boa Vista do Tupim.	15.976	1,0	rá	5.325	0,6
Bom Jesus da Lapa .	84.161	2,8	Coração de Maria .	22.232	1,2
Boninal	10.459	0,8	Cordeiros	6.967	0,6
Boquira	21.104	1,2	Coribe	19.070	1,2
Botuporã	23.773	1,4	Coronel João Sá ..	13.585	1,0
Brejões	11.181	0,8	Correntina	37.357	1,8
Brejolândia	9.541	0,6	Cotegipe	23.944	1,4
Brotas de Macaúbas.	12.651	0,8	Cravolândia	4.866	0,6
Brumado	51.733	2,2	Crisópolis	15.509	1,0
Buerarema	30.565	1,6	Cristópolis	11.720	0,8
Caatiba	10.189	0,8	Cruz das Almas ...	45.432	2,0
Cachoeira	28.252	1,4	Curuçá	23.773	1,4
Caculé	17.009	1,2	Dário Meira	14.212	1,0
Caém	10.189	0,8	Dom Basílio	9.145	0,6
Caetité	48.146	2,0	Dom Macedo Costa .	5.756	0,6
Cafarnaum	22.161	1,2	Elísio Medrado ...	6.947	0,6
Cairu	12.139	0,8	Encruzilhada	25.038	1,4



MUNICÍPIO	POPULAÇÃO	COEFICIENTE	MUNICÍPIO	POPULAÇÃO	COEFICIENTE
Entre Rios	24.950	1,4	Itaju do Colônia .	11.391	0,8
Esplanada	20.186	1,2	Itajuípe	27.651	1,4
Euclides da <u>Cu</u> nha	55.776	2,2	Itamaraju	85.964	2,8
Feira de <u>Santa</u> na	356.660	4,0	Itamari	9.516	0,6
Firmino Alves	6.111	0,6	Itambé	24.266	1,4
Floresta Azul	20.402	1,2	Itanagra	4.971	0,6
Formosa do Rio <u>Pre</u> to	13.867	1,0	Itanhém	25.142	1,4
Gandu	37.357	1,8	Itaparica	12.693	0,8
Gentio do Ouro ...	8.269	0,6	Itapé	10.734	0,8
Glória	10.854	0,8	Itapebi	10.414	0,8
Gongogi	7.506	0,6	Itapetinga	47.937	2,0
Governador <u>Manga</u> deira	20.064	1,2	Itapicuru	21.789	1,2
Guanambi	55.374	2,2	Itapitanga	10.921	0,8
Guaratinga	27.657	1,4	Itaquara	8.155	0,6
Iaçu	30.565	1,6	Itarantim	16.981	1,2
Ibiassucê	11.307	0,8	Itiruçu	10.189	0,8
Ibicaraí	34.282	1,6	Itiúba	33.807	1,6
Ibicoara	6.336	0,6	Itororó	23.773	1,4
Ibicuí	14.699	1,0	Ituaçu	13.849	1,0
Ibipeba	13.585	1,0	Ituberá	33.563	1,6
Ibipitanga	12.706	0,8	Jacaraci	14.436	1,0
Ibiquera	6.794	0,6	Jacobina	121.127	3,4
Ibirapitanga	23.968	1,4	Jaguaquara	39.865	1,8
Ibirapuã	8.817	0,6	Jaguarari	27.148	1,4
Ibirataia	23.773	1,4	Jaguaripe	11.433	0,8
Ibitiara	22.474	1,2	Jandaíra	5.940	0,6
Ibititá	18.207	1,2	Jequié	129.049	3,6
Ibotirama	20.258	1,2	Jeremoabo	37.357	1,8
Ichu	5.556	0,6	Jiquiriçá	10.189	0,8
Igaporã	12.289	0,8	Jitaúna	19.785	1,2
Iguaí	22.384	1,2	Juazeiro	156.217	4,0
Ilhéus	146.139	3,8	Jussara	14.949	1,0
Inhambupe	25.285	1,4	Jussiape	9.224	0,6
Ipecaetá	16.981	1,2	Lafaiete Coutinho.	4.129	0,6
Ipiaú	47.528	2,0	Laje	16.981	1,2
Ipirá	77.197	2,6	Lajedão	4.215	0,6
Ipupiara	6.940	0,6	Lajedinho	7.253	0,6
Irajuba	7.076	0,6	Lamarão	10.998	0,8
Iramaia	14.911	1,0	Lauro de Freitas .	44.149	2,0
Iraquara	15.776	1,0	Lençóis	5.930	0,6
Irará	23.773	1,4	Licínio de <u>Almei</u> da	12.297	0,8
Irecê	106.943	3,2	Livramento do <u>Bru</u> mado	32.406	1,6
Itaberaba	55.023	2,2	Macajuba	10.189	0,8
Itabuna	178.733	4,0	Macarani	13.585	1,0
Itacaré	12.432	0,8	Macaúbas	34.415	1,6
Itaeté	14.534	1,0	Macururé	9.116	0,6
Itagi	14.753	1,0	Maiquinique	6.608	0,6
Itagibá	21.033	1,2	Mairi	37.357	1,8
Itagimirim	7.080	0,6	Malhada	21.775	1,2
			Malhada de Pedras.	5.607	0,6
			Manoel Vitorino	17.656	1,2

ESTADO DA BAHIA (continuação)

10.10.85
Em 2/12/85 6

MUNICÍPIO	POPULAÇÃO	COEFICIENTE	MUNICÍPIO	POPULAÇÃO	COEFICIENTE
Maracás	28.455	1,4	Presidente Dutra.	14.441	1,0
Maragogipe	41.699	1,8	Presidente Jânio		
Maraú	15.709	1,0	Quadros	23.773	1,4
Macionílio Souza.	11.919	0,8	Queimadas	30.565	1,6
Mascote	23.773	1,4	Quijingue	21.714	1,2
Mata de São João.	37.357	1,8	Remanso	32.020	1,6
Medeiros Neto ...	24.947	1,4	Retirolândia	11.429	0,8
Miguel Calmon ...	23.773	1,4	Riachão das Neves	20.243	1,2
Milagres	9.135	0,6	Riachão do Jacuí		
Mirangaba	14.740	1,0	pe	76.491	2,6
Monte Santo	46.677	2,0	Riacho de Santana	35.183	1,6
Morpará	7.565	0,6	Ribeira do Amparo	26.670	1,4
Morro do Chapéu .	38.708	1,8	Ribeira do Pombal	50.941	2,2
Mortugaba	11.772	0,8	Rio de Contas ...	14.329	1,0
Mucugê	5.888	0,6	Rio do Antônio ..	13.795	1,0
Mucuri	14.256	1,0	Rio do Pires	10.189	0,8
Mundo Novo	18.620	1,2	Rio Real	21.094	1,2
Muniz Ferreira ..	6.126	0,6	Rodelas	4.718	0,6
Muritiba	33.060	1,6	Ruy Barbosa	31.802	1,6
Mutuípe	19.172	1,2	Salinas da Marga		
Nazaré	25.048	1,4	rida	8.533	0,6
Nilo Peçanha	8.021	0,6	Santa Bárbara ...	15.349	1,0
Nova Canaã	12.868	0,8	Santa Brígida ...	10.896	0,8
Nova Itarana	7.712	0,6	Santa Cruz Cabrá		
Nova Soure	25.275	1,4	lia	61.129	2,4
Nova Viçosa	19.735	1,2	Santa Cruz da Vi		
Olindina	19.339	1,2	tória	6.275	0,6
Oliveira dos Bre			Santa Inês	10.189	0,8
jinjos	19.472	1,2	Santaluz	27.283	1,4
Ouriçangas	5.706	0,6	Santa Maria da Vi		
Palmas de Monte Al			tória	44.149	2,0
to	17.276	1,2	Santana	23.773	1,4
Palmeiras	6.705	0,6	Santanópolis	8.862	0,6
Paramirim	23.773	1,4	Santa Rita de Cás		
Paratinga	21.905	1,2	sia	32.065	1,6
Paripiranga	37.654	1,8	Santa Teresinha .	17.491	1,2
Pau Brasil	20.779	1,2	Santo Amaro	64.117	2,4
Paulo Afonso	86.527	2,8	Santo Antônio de		
Pedraõ	7.714	0,6	Jesus	62.740	2,4
Pedro Alexandre .	10.618	0,8	Santo Estêvão ...	34.155	1,6
Piatã	17.796	1,2	São Desidério ...	16.981	1,2
Pilão Arcado	30.565	1,6	São Félix	16.981	1,2
Pindaí	13.585	1,0	São Felipe	17.752	1,2
Pindobaçu	30.565	1,6	São Francisco do		
Piripá	11.023	0,8	Conde	16.981	1,2
Piritiba	17.139	1,2	São Conçalo dos		
Planaltino	9.240	0,6	Campos	20.636	1,2
Planalto	23.773	1,4	São Miguel das Ma		
Poções	50.941	2,2	tas	8.791	0,6
Pojuca	18.803	1,2	São Sebastião do		
Porto Seguro	56.316	2,2	Passé	39.302	1,8
Potiraguá	10.376	0,8	Sapeaçu	13.585	1,0
Prado	24.014	1,4	Sátiro Dias	13.835	1,0

ESTADO DA BAHIA (continuação)

12. IGCE
Em 2/12/85 7

MUNICÍPIO	POPULAÇÃO	COEFICIENTE	MUNICÍPIO	POPULAÇÃO	COEFICIENTE
Saúde	8.914	0,6			
Seabra	24.668	1,4			
Sebastião Laranjeiras	6.735	0,6			
Senhor do Bonfim.	81.505	2,8			
Sento-sé	38.526	1,8			
Serra Dourada ...	17.665	1,2			
Serra Preta	19.797	1,2			
Serrinha	63.597	2,4			
Serrolândia	23.773	1,4			
Simões Filho	52.996	2,2			
Souto Soares	14.330	1,0			
Tabocas do Brejo Velho	12.451	0,8			
Tanhaçu	13.585	1,0			
Tanquinho	11.549	0,8			
Taperoá	14.158	1,0			
Tapiramutá	9.347	0,6			
Teodoro Sampaio .	8.771	0,6			
Teofilândia	16.981	1,2			
Teolândia	10.189	0,8			
Terra Nova	13.585	1,0			
Tremedal	37.357	1,8			
Tucano	38.771	1,8			
Uauá	22.463	1,2			
Ubaíra	19.326	1,2			
Ubaítaba	18.707	1,2			
Ubatã	27.435	1,4			
Uibaí	11.735	0,8			
Una	45.735	2,0			
Urandi	13.979	1,0			
Uruçuca	25.887	1,4			
Utinga	18.852	1,2			
Valença	81.505	2,8			
Valente	25.716	1,4			
Várzea do Poço ..	10.988	0,8			
Vera Cruz	14.456	1,0			
Vitória da Conquista	198.781	4,0			
Wagner	5.627	0,6			
Wenceslau Guimarães	17.140	1,2			
Xique-Xique	51.476	2,2			

MUNICÍPIO	POPULAÇÃO	COEFICIENTE	MUNICÍPIO	POPULAÇÃO	COEFICIENTE
Abaiara	6.230	0.6	Iguatu	86.331	2.8
Acarau	77.090	2.6	Independência	47.008	2.0
Acopiara	54.170	2.2	Ipaumirim	11.528	0.8
Aiuaba	16.130	1.0	Ipu	45.994	2.0
Alcântaras	8.890	0.6	Ipueiras	34.703	1.6
Altaneira	5.072	0.6	Iracema	21.910	1.2
Alto Santo	13.585	1.0	Irauçuba	17.010	1.2
Antonina do Norte	5.637	0.6	Itaiçaba	5.701	0.6
Apuiarés	8.793	0.6	Itapagé	47.209	2.0
Aquiraz	52.373	2.2	Itapipoca	109.423	3.2
Aracati	71.317	2.6	Itapiúna	13.585	1.0
Aracoiaba	37.357	1.8	Itatira	15.635	1.0
Araripe	15.414	1.0	Jaguaretama	17.315	1.2
Aratuba	13.648	1.0	Jaguaribara	7.743	0.6
Arneiroz	7.247	0.6	Jaguaribe	30.565	1.6
Assaré	30.565	1.6	Jaguaruana	26.664	1.4
Aurora	25.302	1.4	Jardim	24.109	1.4
Baixio	5.468	0.6	Jati	8.841	0.6
Barbalha	34.560	1.6	Juazeiro do Norte.	160.361	4.0
Barro	19.735	1.2	Jucás	20.236	1.2
Baturité	26.182	1.4	Lavras da Mangabei		
Beberibe	39.597	1.8	ra	30.565	1.6
Bela Cruz	24.418	1.4	Limoeiro do Norte.	37.357	1.8
Boa Viagem	50.941	2.2	Maracanaú	44.149	2.0
Brejo Santo	30.565	1.6	Maranguape	61.807	2.4
Camocim	53.408	2.2	Marco	14.923	1.0
Campos Sales	32.431	1.6	Martinopole	8.008	0.6
Canindé	62.380	2.4	Massapé	24.186	1.4
Capistrano	16.981	1.2	Mauriti	38.279	1.8
Caridade	12.753	0.8	Meruoca	10.189	0.8
Cariré	18.077	1.2	Milagres	22.277	1.2
Caririaçu	23.773	1.4	Missão Velha	28.046	1.4
Cariús	17.912	1.2	Mombaça	50.941	2.2
Carnaubal	12.020	0.8	Monsenhor Tabosa..	16.984	1.2
Cascavel	55.351	2.2	Morada Nova	74.920	2.6
Catarina	8.498	0.6	Moraujo	9.103	0.6
Caucaia	109.254	3.2	Morrinhos	14.551	1.0
Cedro	21.218	1.2	Mucambo	13.585	1.0
Chaval	10.189	0.8	Mulungu	7.074	0.6
Coreaú	19.018	1.2	Nova Olinda	9.303	0.6
Crateús	71.317	2.6	Nova Russas	50.941	2.2
Crato	86.503	2.8	Novo Oriente	27.570	1.4
Farias Brito	17.484	1.2	Orós	19.820	1.2
Frecheirinha	10.189	0.8	Pacajus	54.543	2.2
General Sampaio..	5.102	0.6	Pacatuba	50.941	2.2
Granja	44.149	2.0	Pacoti	10.189	0.8
Granjeiro	4.196	0.6	Pacujá	4.617	0.6
Groaíras	7.769	0.6	Palhano	8.150	0.6
Guaraciaba do Nor			Palmácia	10.189	0.8
te	39.642	1.8	Paracuru	31.942	1.6
Guaramiranga	5.164	0.6	Parambu	31.640	1.6
Hidrolândia	17.803	1.2	Paramoti	9.334	0.6
Ibiapina	18.110	1.2	Pedra Branca	38.353	1.8
Icó	61.927	2.4	Penaforte	5.943	0.6
			Pentecoste	31.336	1.6

Em 12/12/85
TCU 119

MUNICÍPIO	POPULAÇÃO	COEFI- CIENTE	MUNICÍPIO	POPULAÇÃO	COEFI- CIENTE
Pereiro	22.376	1.2			
Piquet Carneiro ..	15.510	1.0			
Poranga	11.250	0.8			
Porteiras	14.284	1.0			
Potengi	7.448	0.6			
Quixadá	101.881	3.2			
Quixeramobim	65.802	2.4			
Quixeré	13.585	1.0			
Redenção	45.722	2.0			
Reriutaba	30.565	1.6			
Russas	41.294	1.8			
Saboeiro	17.527	1.2			
Santana do Acaraú.	24.713	1.4			
Santana do Cariri.	17.230	1.2			
Santa Quitéria ...	61.129	2.4			
São Benedito	45.544	2.0			
São Gonçalo do Ama- rante	27.570	1.4			
São João do Jagua- ribe	8.601	0.6			
São Luís do Curu .	8.409	0.6			
Senador Pompeu ...	28.015	1.4			
Senador Sá	4.615	0.6			
Sobral	129.049	3.6			
Solonópole	38.775	1.8			
Tabuleiro do Norte	25.950	1.4			
Tamboril	28.942	1.4			
Tauá	50.941	2.2			
Tianguá	38.280	1.8			
Trairi	32.038	1.6			
Ubajara	21.799	1.2			
Umari	8.451	0.6			
Uruburetama	39.260	1.8			
Uruoca	10.460	0.8			
Varzea Alegre	31.019	1.6			
Viçosa do Ceará ..	39.887	1.8			

ESTADO DO ESPÍRITO SANTO

10. 1866
Em 2.11.85
24
10

MUNICÍPIO	POPULAÇÃO	COEFICIENTE	MUNICÍPIO	POPULAÇÃO	COEFICIENTE
Afonso Cláudio ..	50.941	2,2	Presidente Kennedy	7.135	0,6
Alegre	31.729	1,6	Rio Bananal	19.615	1,2
Alfredo Chaves ..	10.833	0,8	Rio Novo do Sul ..	8.737	0,6
Anchieta	11.526	0,8	Santa Leopoldina..	26.136	1,4
Apiacá	6.026	0,6	Santa Teresa	26.238	1,4
Aracruz	44.149	2,0	São Gabriel da Pa-		
Atilio Vivácqua..	5.509	0,6	Iha	52.166	2,2
Baixo Guandu	25.430	1,4	São José do Calça-		
Barra de São Fran-			do	8.461	0,6
cisco	50.941	2,2	São Mateus	54.968	2,2
Boa Esperança ...	11.887	0,8	Serra	101.881	3,2
Bom Jesus do Nor-			Viana	28.836	1,4
te	7.657	0,6	Vila Velha	253.203	4,0
Cachoeiro de Ita-					
pemirim	142.633	3,8			
Cariacica	243.913	4,0			
Castelo	26.130	1,4			
Colatina	106.345	3,2			
Conceição da Bar-					
ra	13.585	1,0			
Conceição do Cas-					
telo	18.538	1,2			
Divino de São Lou-					
renço	3.165	0,6			
Domingos Martins.	30.565	1,6			
Dores do Rio Pre-					
to	4.263	0,6			
Ecoporanga	26.259	1,4			
Fundão	10.189	0,8			
Guaçuí	20.764	1,2			
Guarapari	47.484	2,0			
Ibatiba	13.679	1,0			
Ibiraçu	24.892	1,4			
Iconha	8.809	0,6			
Itaguaçu	14.195	1,0			
Itapemirim	44.149	2,0			
Itarana	9.028	0,6			
Ituna	32.722	1,6			
Jaguare	13.585	1,0			
Jerônimo Montei-					
ro	8.819	0,6			
Linhares	129.049	3,6			
Mantenópolis	14.586	1,0			
Marilândia	9.449	0,6			
Mimoso do Sul ...	23.773	1,4			
Montanha	19.914	1,2			
Mucurici	8.394	0,6			
Muniz Freire	19.152	1,2			
Muqui	12.502	0,8			
Nova Venécia	44.149	2,0			
Pancas	31.891	1,6			
Pedro Canário ...	10.250	0,8			
Pinheiros	16.981	1,2			
Piúma	6.227	0,6			

ESTADO DE GOIÁS

2/12/85 11
TCU

MUNICÍPIO	POPULAÇÃO	COEFICIENTE	MUNICÍPIO	POPULAÇÃO	COEFICIENTE
Abadiânia	10.189	0,8	Cavalcante	13.935	1,0
Acreúna	15.353	1,0	Ceres	19.400	1,2
Água Limpa	1.750	0,6	Colinas de Goiás..	23.773	1,4
Alexânia	13.585	1,0	Colméia (ex-pequi- zeiro)	21.638	1,2
Almas	8.639	0,6	Conceição do Norte	5.142	0,6
Aloândia	1.756	0,6	Córrego do Ouro ..	3.671	0,6
Alto Paraíso de Goiás	2.631	0,6	Corumbá de Goiás .	23.773	1,4
Alvorada	9.258	0,6	Corumbaíba	4.967	0,6
Alvorada do Norte.	7.490	0,6	Couto de Magalhães	6.373	0,6
Americano do Brasil	5.269	0,6	Cristalândia	13.585	1,0
Amorinópolis	4.495	0,6	Cristalina	19.912	1,2
Ananás	8.405	0,6	Cristianópolis ...	1.606	0,6
Anápolis	226.890	4,0	Crixás	23.773	1,4
Anhangüera	576	0,6	Cromínia	2.643	0,6
Anicuns	18.469	1,2	Cumari	2.974	0,6
Aparecida de Goi ânia	54.483	2,2	Damianópolis	3.411	0,6
Aporé	2.173	0,6	Damolândia	1.860	0,6
Araçu	3.073	0,6	Davinópolis	1.926	0,6
Aragarças	12.077	0,8	Dianópolis	11.950	0,8
Aragoiânia	4.140	0,6	Diorama	2.808	0,6
Araguacema	18.662	1,2	Dois Irmãos de Goiás	10.189	0,8
Araguaçu	15.203	1,0	Doverlândia	8.404	0,6
Araguaína	91.693	3,0	Dueré	4.899	0,6
Araguapaz	6.587	0,6	Edéia	13.585	1,0
Araguatins	23.773	1,4	Estrela do Norte..	3.572	0,6
Arapoema	19.751	1,2	Fátima	5.320	0,6
Arenópolis	5.828	0,6	Fazenda Nova	10.189	0,8
Arraias	19.628	1,2	Figueirópolis	10.740	0,8
Aruanã	9.020	0,6	Filadélfia	12.614	0,8
Augustinópolis ...	10.935	0,8	Firminópolis	8.707	0,6
Aurilândia	4.163	0,6	Flores de Goiás ..	4.849	0,6
Aurora do Norte ..	5.012	0,6	Formosa	55.339	2,2
Avelinópolis	2.598	0,6	Formoso	17.051	1,2
Axixá de Goiás ...	8.340	0,6	Formoso do Araguaia	14.369	1,0
Babaçulândia	9.151	0,6	Galheiros (ex-Ciri nópolis)	4.740	0,6
Baliza	2.898	0,6	Goianápolis	7.762	0,6
Barro Alto	14.982	1,0	Goianira	5.511	0,6
Bela Vista de Goiás	19.101	1,2	Goianésia	28.642	1,4
Bom Jardim de Goiás	8.877	0,6	Goianira	8.230	0,6
Bom Jesus de Goiás	11.966	0,8	Goiás	35.476	1,6
Brasabrantas	1.762	0,6	Goiantins	15.422	1,0
Brejinho de Nazaré	8.171	0,6	Goiatuba	27.622	1,4
Britânia	4.284	0,6	Guapó	11.101	0,8
Buriti Alegre	7.400	0,6	Guaraí	23.773	1,4
Cabeceiras	5.488	0,6	Guarani de Goiás..	4.443	0,6
Cachoeira Alta ...	8.002	0,6	Gurupi	50.941	2,2
Cachoeira de Goiás	976	0,6	Heitorai	2.581	0,6
Cachoeira Dourada.	8.663	0,6	Hidrolândia	8.777	0,6
Caçu	11.056	0,8	Hidrolina	4.046	0,6
Caiapônia	23.943	1,4	Iaciara	10.189	0,8
Caldas Novas	12.480	0,8	Indiara	7.852	0,6
Campestre de Goiás	1.933	0,6	Inhumas	32.229	1,6
Campinaçu	7.208	0,6	Ipameri	19.955	1,2
Campinorte	10.189	0,8	Iporá	34.827	1,6
Campo Alegre de Goiás	4.233	0,6	Israelândia	2.817	0,6
Campes Belos	12.620	0,8	Itaberaí	26.478	1,4
Carmo do Rio Verde	8.859	0,6	Itacajá	15.431	1,0
Catalão	50.941	2,2	Itaguara	7.312	0,6
Caturai	3.065	0,6	Itaguatins	15.634	1,0

ESTADO DE GOIÁS (continuação)

19. 1965
Em 2/12/85
TCUA

26
19

MUNICÍPIO	POPULAÇÃO	COEFICIENTE	MUNICÍPIO	POPULAÇÃO	COEFICIENTE
Itajã	6.069	0,6	Paraíso do Norte de		
Itapaci	14.645	1,0	Goiás	26.460	1,4
Itapirapuã	9.370	0,6	Paraná	11.324	0,8
Itaporã de Goiás.	5.439	0,6	Paranaiguara	5.701	0,6
Itapuranga	31.130	1,6	Paraúna	15.021	1,0
Itarumã	4.690	0,6	Pedro Afonso	9.571	0,6
Itauçu	8.458	0,6	Peixe	17.560	1,2
Itumbiara	81.505	2,8	Petrolina de Goiás.	10.521	0,8
Ivolândia	3.356	0,6	Pilar de Goiás	8.830	0,6
Jandaia	7.362	0,6	Pindorama de Goiás.	4.407	0,6
Jaraguá	27.103	1,4	Piracanjuba	24.707	1,4
Jataí	61.129	2,4	Piranhas	13.959	1,0
Jaupaci	2.085	0,6	Pirenópolis	28.712	1,4
Joviânia	6.099	0,6	Pires do Rio	19.748	1,2
Jussara	23.773	1,4	Pium	7.279	0,6
Leopoldo de Bulhões	8.044	0,6	Planaltina	27.195	1,4
Lizarda	3.971	0,6	Pontalina	15.069	1,0
Luziânia	101.881	3,2	Ponte Alta do Bom		
Mairipotaba	2.099	0,6	Jesus	6.224	0,6
Mambai	5.633	0,6	Ponte Alta do Norte	8.191	0,6
Mara Rosa	22.071	1,2	Porangatu	39.407	1,8
Marzagão	1.140	0,6	Portelândia	2.627	0,6
Maurilândia	4.230	0,6	Porto Nacional	40.969	1,8
Minaçu	26.025	1,4	Posse	27.715	1,4
Mineiros	27.723	1,4	Presidente Kennedy.	14.091	1,0
Miracema do Norte	28.592	1,4	Quirinópolis	35.473	1,6
Miranorte	13.976	1,0	Rialma	8.261	0,6
Moiporã	2.191	0,6	Rianópolis	3.910	0,6
Monte Alegre de			Rio do Sono	6.557	0,6
Goiás	9.081	0,6	Rio Verde	84.393	2,8
Monte do Carmo ..	7.209	0,6	Rubiataba	17.353	1,2
Montes Claros de			Sanclerlândia	8.753	0,6
Goiás	10.236	0,8	Santa Bárbara de		
Morrinhos	32.939	1,6	Goiás	3.627	0,6
Mossâmedes	11.659	0,8	Santa Cruz de Goiás.	2.426	0,6
Mozarlândia	9.289	0,6	Santa Helena de		
Mundo Novo	7.248	0,6	Goiás	27.332	1,4
Mutunópolis	5.668	0,6	Santa Isabel	4.748	0,6
atividade	19.756	1,2	Santa Rita do Ara		
Nazaré	8.738	0,6	guaia	4.905	0,6
Nazário	5.630	0,6	Santa Rosa de Goiás	4.096	0,6
Nerópolis	10.370	0,8	Santa Teresa de		
Niquelândia	44.149	2,0	Goiás	6.699	0,6
Nova América	1.733	0,6	Santa Teresinha de		
Nova Aurora	1.525	0,6	Goiás	23.058	1,2
Nova Crixás	8.074	0,6	Santo Antônio do		
Nova Glória	8.038	0,6	Descoberto	17.556	1,2
Nova Olinda	8.822	0,6	São Domingos	10.693	0,8
Nova Roma	4.590	0,6	São Francisco de		
Nova Veneza	4.273	0,6	Goiás	10.436	0,8
Novo Acordo	6.716	0,6	São João da Aliança	4.840	0,6
Novo Brasil	4.174	0,6	São Luís de Montes		
Orizona	11.806	0,8	Belos	24.697	1,4
Ouro Verde de			São Miguel do Ara		
Goiás	3.022	0,6	guaia	25.751	1,4
Ouvidor	2.707	0,6	São Sebastião do		
Padre Bernardo ..	19.760	1,2	Tocantins	12.014	0,8
Palmeiras de Goiás	19.603	1,2	São Simão	14.175	1,0
Palmeirópolis ...	11.809	0,8	Serranópolis	5.527	0,6
Palmelo	2.047	0,6	Silvânia	19.392	1,2
Palminópolis ...	3.383	0,6	Silvanópolis	3.461	0,6
Panamã	2.263	0,6	Sítio da Abadia ..	2.622	0,6

ESTADO DE GOIÁS (continuação)

27
13
1985
20/12/85
TCU

MUNICÍPIO	POPULAÇÃO	COEFICIENTE	MUNICÍPIO	POPULAÇÃO	COEFICIENTE
Sítio Novo de Goiás	6.771	0,6			
Taguatinga	11.140	0,8			
Taquaral de Goiás	7.695	0,6			
Tocantínia	8.303	0,6			
Tocantinópolis ...	31.606	1,6			
Três Ranchos	1.768	0,6			
Trindade	39.122	1,8			
Turvânia	4.970	0,6			
Uruaçu	30.565	1,6			
Uruana	10.398	0,8			
Urutaí	2.467	0,6			
Varjão	2.870	0,6			
Vianópolis	8.721	0,6			
Vicentinópolis ...	3.649	0,6			
Xambioá	14.342	1,0			
Wanderlândia	8.101	0,6			

ESTADO DO MARANHÃO

 14
 26
 IGCE
 Em 2/12/85
 2014

MUNICÍPIO	POPULAÇÃO	COEFICIENTE	MUNICÍPIO	POPULAÇÃO	COEFICIENTE
Açailândia	71.317	2.6	Grajaú	71.955	2.6
Afonso Cunha	3.653	0.6	Guimarães	13.936	1.0
Alcântara	19.817	1.2	Humberto de Campos	19.620	1.2
Aldeias Altas	20.337	1.2	Icatu	21.946	1.2
Altamira do Maranhão	26.646	1.4	Igarapé Grande ...	16.981	1.2
Alto Parnaíba	8.000	0.6	Imperatriz	236.957	4.0
Amarante do Maranhão	19.098	1.2	Itapecuru-Mirim...	54.792	2.2
Anajatuba	20.694	1.2	João Lisboa	52.116	2.2
Anapurus	9.603	0.6	Joselândia	16.981	1.2
Araioses	47.980	2.0	Lago da Pedra ...	45.408	2.0
Arari	25.077	1.4	Lago do Junco	19.135	1.2
Axixá	9.507	0.6	Lago Verde	8.638	0.6
Bacabal	91.693	3.0	Lima Campos	14.082	1.0
Bacuri	20.188	1.2	Loreto	8.349	0.6
Balsas	26.685	1.4	Luís Domingues....	6.291	0.6
Barão de Grajaú...	12.595	0.8	Magalhães de Almei		
Barra do Corda ...	95.220	3.0	da	11.998	0.8
Barreirinhas	27.776	1.4	Mata Roma	11.118	0.8
Benedito Leite....	9.008	0.6	Matinha	11.766	0.8
Bequimão.....	21.094	1.2	Matões	26.764	1.4
Bom Jardim	37.357	1.8	Mirador	16.981	1.2
Brejo	27.550	1.4	Mirinzal	18.047	1.2
Buriti	23.890	1.4	Monção	83.045	2.8
Buriti Bravo	19.865	1.2	Montes Altos	18.655	1.2
Cajapió	13.585	1.0	Morros	18.413	1.2
Cajari	18.535	1.2	Nina Rodrigues ...	9.023	0.6
Cândido Mendes ...	24.042	1.4	Nova Iorque	4.930	0.6
Cantanhede	18.466	1.2	Olho d'Água das		
Carolina	24.319	1.4	Cunhãs	12.005	0.8
Carutapera	21.131	1.2	Paço do Lumiar ...	19.330	1.2
Caxias	156.217	4.0	Palmeirândia	16.981	1.2
Cedral	13.714	1.0	Paraibano	16.047	1.0
Chapadinha	56.953	2.2	Parnarama	44.149	2.0
Codó	118.946	3.4	Passagem Franca...	23.773	1.4
Coelho Neto	30.565	1.6	Pastos Bons	13.686	1.0
Colinas	38.952	1.8	Paulo Ramos	30.565	1.6
Coroatá	71.317	2.6	Pedreiras	61.129	2.4
Cururuçu	41.213	1.8	Penalva	28.124	1.4
Dom Pedro	19.809	1.2	Peri-Mirim	11.791	0.8
Duque Bacelar	6.567	0.6	Pindaré-Mirim	28.529	1.4
Esperantinópolis..	53.345	2.2	Pinheiro	76.773	2.6
Estreito	14.777	1.0	Pio XII	21.869	1.2
Fortaleza dos Nogueiras	11.685	0.8	Pirapemas	16.981	1.2
Fortuna	14.617	1.0	Poção de Pedras ..	40.106	1.8
Godofredo Viana...	13.585	1.0	Porto Franco	27.835	1.4
Gonçalves Dias ...	19.929	1.2	Presidente Dutra .	44.483	2.0
Governador Archer.	12.864	0.8	Presidente Jusceli		
Governador Eugênio			no	4.796	0.6
Barros	23.773	1.4	Presidente Vargas.	8.895	0.6
Graça Aranha	4.600	0.6	Primeira Cruz	18.810	1.2
			Riachão	30.565	1.6
			Rosário	31.892	1.6
			Sambaíba	5.697	0.6

ESTADO DO MARANHÃO (continuação)

19. 1602 15
Em 27. 12. 85
7. 014

MUNICÍPIO	POPULAÇÃO	COEFICIENTE	MUNICÍPIO	POPULAÇÃO	COEFICIENTE
Santa Helena	41.015	1.8			
Santa Inês	61.401	2.4			
Santa Luzia	117.017	3.4			
Santa Quitéria do Maranhão	20.602	1.2			
Santa Rita	20.053	1.2			
Santo Antônio dos Lopes	23.773	1.4			
São Benedito do Rio Preto	13.585	1.0			
São Bento	26.474	1.4			
São Bernardo	24.331	1.4			
São Domingos do Maranhão	34.731	1.6			
São Félix de Balsas	6.730	0.6			
São Francisco do Maranhão	13.585	1.0			
São João Batista..	24.094	1.4			
São João dos Patos	25.772	1.4			
São José de Ribamar	40.124	1.8			
São Luís Gonzaga do Maranhão	25.909	1.4			
São Mateus do Maranhão	30.565	1.6			
São Raimundo das Mangabeiras	12.746	0.8			
São Vicente Férrer	21.517	1.2			
Sítio Novo	11.786	0.8			
Sucupira do Norte.	10.889	0.8			
Tasso Fragoso	5.394	0.6			
Timbiras	21.145	1.2			
Timon	92.396	3.0			
Tuntum	37.538	1.8			
Turiçu	71.373	2.6			
Tutóia	44.305	2.0			
Urbano Santos	22.370	1.2			
Vargem Grande	37.357	1.8			
Viana	50.941	2.2			
Vitória do Mearim.	62.602	2.4			
Vitorino Freire...	25.573	1.4			

ESTADO DO MATO GROSSO

12.100E
Em 2.12.85 116
7 CUB

MUNICÍPIO	POPULAÇÃO	COEFICIENTE	MUNICÍPIO	POPULAÇÃO	COEFICIENTE
Acorizal	7.739	0,6	Vila Bela da Santíssima Trindade..	11.170	0,8
Água Boa	6.115	0,6			
Alta Floresta	49.402	2,0			
Alto Araguaia	13.063	0,8			
Alto Garças	7.297	0,6			
Alto Paraguai	9.582	0,6			
Araguainha	1.018	0,6			
Araputanga	16.079	1,0			
Arenápolis	14.838	1,0			
Aripuanã	5.812	0,6			
Barão de Melgaço..	7.421	0,6			
Barra do Bugres ..	25.693	1,4			
Barra do Garças ..	61.129	2,4			
Cáceres	81.505	2,8			
Canarana	13.585	1,0			
Chapada dos Guimarães	12.738	0,8			
Colíder	52.026	2,2			
Denise	6.059	0,6			
Diamantino	21.019	1,2			
Dom Aquino	9.266	0,6			
General Carneiro..	4.333	0,6			
Guiratinga	10.710	0,8			
Itiquira	9.566	0,6			
Jaciara	16.083	1,0			
Jauru	22.060	1,2			
Juara	19.532	1,2			
Juína	14.935	1,0			
Juscimeira	10.189	0,8			
Luciara	11.190	0,8			
Mirassol do Oeste.	24.790	1,4			
Nobres	17.759	1,2			
Nortelândia	13.585	1,0			
Nossa Senhora do Livramento	9.235	0,6			
Nova Brasilândia..	17.180	1,2			
Nova Xavantina ...	30.569	1,6			
Paranatinga	15.547	1,0			
Pedra Preta	12.310	0,8			
Poconé	26.241	1,4			
Ponte Branca	3.800	0,6			
Pontes e Lacerda..	21.408	1,2			
Porto dos Gaúchos.	13.585	1,0			
Poxoréu	29.461	1,4			
Rio Branco	19.759	1,2			
Rondonópolis	101.642	3,0			
Rosário Oeste	22.202	1,2			
Salto do Céu	10.189	0,8			
Santa Terezinha ..	8.349	0,6			
Santo Antônio do Leverger	10.552	0,8			
São Félix do Araguaia	15.039	1,0			
São José dos Quatro Marcos	27.446	1,4			
São José do Rio Claro	10.907	0,8			
Sinop	33.486	1,6			
Tangará da Serra .	47.186	2,0			
Tesouro	2.619	0,6			
Torixoréu	8.809	0,6			
Várzea Grande	102.524	3,2			

ESTADO DE MATO GROSSO DO SUL

16.166
Em 9/12/85

37
17

MUNICÍPIO	POPULAÇÃO	COEFICIENTE	MUNICÍPIO	POPULAÇÃO	COEFICIENTE
Água Clara	5.821	0,6	Sidrolândia	14.491	1,0
Amambaí	47.355	2,0	Tacuru	10.238	0,8
Anastácio	27.443	1,4	Taquarassu	5.834	0,6
Anaurilândia	8.192	0,6	Terenos	8.532	0,6
Angélica	10.697	0,8	Três Lagoas	54.372	2,2
Antônio João	5.834	0,6			
Aparecida do Taboado	12.128	0,8			
Aquidauana	38.625	1,8			
Aral Moreira	11.417	0,8			
Bandeirantes	8.554	0,6			
Bataguassu	8.918	0,6			
Bataiporã	6.395	0,6			
Bela Vista	15.959	1,0			
Bodoquena	8.151	0,6			
Bonito	14.287	1,0			
Brasilândia	14.742	1,0			
Caarapó	28.045	1,4			
Camapuã	15.226	1,0			
Caracol	2.905	0,6			
Cassilândia	20.305	1,2			
Corguinho	3.681	0,6			
Corumbá	81.505	2,8			
Costa Rica	11.613	0,8			
Coxim	37.357	1,8			
Deodápolis	15.630	1,0			
Douradina	6.774	0,6			
Dourados	129.049	3,6			
Eldorado	19.157	1,2			
Fátima do Sul	28.730	1,4			
Glória de Dourados	14.002	1,0			
Guia Lopes da Laguna	8.798	0,6			
Iguatemi	10.418	0,8			
Inocência	5.655	0,6			
Itaporã	12.465	0,8			
Itaquiraí	11.113	0,8			
Jardinópolis	31.354	1,6			
Jaraguari	4.849	0,6			
Jardim	15.916	1,0			
Jateí	5.155	0,6			
Ladário	10.189	0,8			
Maracaju	17.662	1,2			
Miranda	18.861	1,2			
Mundo Novo	40.476	1,8			
Naviraí	31.989	1,6			
Nioaque	10.217	0,8			
Nova Andradina	27.110	1,4			
Paranaíba	46.700	2,0			
Pedro Gomes	13.585	1,0			
Ponta Porã	50.941	2,2			
Porto Murtinho	11.861	0,8			
Ribas do Rio Pardo	14.687	1,0			
Rio Brilhante	19.472	1,2			
Rio Negro	5.036	0,6			
Rio Verde de Mato Grosso	20.301	1,2			
Rochedo	2.782	0,6			
São Gabriel do Oeste	7.750	0,6			
Selvíria	5.247	0,6			
Sete Quedas	20.120	1,2			

ESTADO DE MINAS GERAIS

16 CE
Em 2/12/85
7 CUS

32
18

MUNICÍPIO	POPULAÇÃO	COEFICIENTE	MUNICÍPIO	POPULAÇÃO	COEFICIENTE
Abadia dos Dourados	6.497	0,6	Belo Vale	5.882	0,6
Abaeté	17.238	1,2	Rerilo	20.420	1,2
Abre Campo	17.097	1,2	Bertópolis	8.533	0,6
Acaiaca	3.138	0,6	Betim	101.881	3,2
Açucena	30.565	1,6	Bias Fortes	4.809	0,6
Água Boa	17.362	1,2	Bicas	10.189	0,8
Água Comprida	1.583	0,6	Biquinhas	2.807	0,6
Aguanil	3.503	0,6	Boa Esperança	30.565	1,6
Águas Formosas	21.433	1,2	Bocaina de Minas	5.076	0,6
Águas Vermelhas	16.981	1,2	Bocaiúva	46.720	2,0
Aimorés	24.301	1,4	Bom Despacho	30.565	1,6
Aiuruoca	7.699	0,6	Bom Jardim de Minas	8.650	0,6
Alagoa	2.890	0,6	Bom Jesus da Penha	2.833	0,6
Albertina	2.125	0,6	Bom Jesus do Amparo	4.446	0,6
Além Paraíba	30.565	1,6	Bom Jesus do Galho	14.686	1,0
Alfenas	44.186	2,0	Bom Repouso	7.778	0,6
Almenara	37.478	1,8	Bom Sucesso	16.981	1,2
Alpercata	4.779	0,6	Bonfim	5.694	0,6
Alpinópolis	20.757	1,2	Bonfinópolis de Minas	18.920	1,2
Alterosa	11.341	0,8	Borda da Mata	13.876	1,0
Alto Rio Doce	14.399	1,0	Botelhos	13.881	1,0
Alvarenga	4.939	0,6	Botumirim	7.265	0,6
Alvinópolis	14.484	1,0	Brásilia de Minas	41.713	1,8
Alvorada de Minas	3.780	0,6	Brás Pires	6.177	0,6
Amparo do Serra	4.822	0,6	Braúnas	5.564	0,6
Andradas	27.947	1,4	Brazópolis	13.729	1,0
André Fernandes	8.483	0,6	Brumadinho	18.635	1,2
Andrelândia	15.046	1,0	Bueno Brandão	10.596	0,8
Antônio Carlos	10.189	0,8	Buenópolis	11.191	0,8
Antônio Dias	10.264	0,8	Buritis	17.311	1,2
Antônio Prado de Minas	1.713	0,6	Buritizero	21.093	1,2
Araçá	1.624	0,6	Cabo Verde	13.585	1,0
Araçatuba	2.546	0,6	Cachoeira da Prata	3.199	0,6
Araçuaí	32.442	1,6	Cachoeira de Minas	8.103	0,6
Araguari	96.429	3,0	Cachoeira Dourada	1.905	0,6
Arantina	3.214	0,6	Caetanópolis	5.910	0,6
Araponga	6.791	0,6	Caeté	35.364	1,6
Arapuá	2.744	0,6	Caiana	3.816	0,6
Araújos	4.813	0,6	Cajuri	3.754	0,6
Araxá	61.670	2,4	Caldas	13.585	1,0
Arceburgo	7.396	0,6	Camacho	3.917	0,6
Arcos	25.442	1,4	Camanducaia	14.042	1,0
Areado	10.189	0,8	Cambuí	17.896	1,2
Argirita	3.621	0,6	Cambuquira	10.932	0,8
Arinos	15.784	1,0	Campanário	7.741	0,6
Astolfo Dutra	10.189	0,8	Campanha	10.829	0,8
Ataléia	17.964	1,2	Campestre	17.901	1,2
Augusto de Lima	5.681	0,6	Campina Verde	20.418	1,2
Bacpendi	14.664	1,0	Campo Belo	44.149	2,0
Baldim	6.142	0,6	Campo do Meio	10.317	0,8
Bambuí	19.831	1,2	Campo Florido	5.086	0,6
Bandeira	5.015	0,6	Campos Altos	11.830	0,8
Bandeira do Sul	3.695	0,6	Campos Gerais	22.033	1,2
Barão de Cocais	17.158	1,2	Canaã	5.077	0,6
Barão de Monte Alto	6.289	0,6	Canápolis	5.750	0,6
Barbacena	101.881	3,2	Cana Verde	5.799	0,6
Barra Longa	7.421	0,6	Candeias	12.275	0,8
Barroso	16.068	1,0	Caparaó	5.684	0,6
Bela Vista de Minas	11.124	0,8	Capela Nova	5.540	0,6
Belmiro Braga	3.162	0,6	Capelinha	27.385	1,4
Belo Oriente	14.171	1,0	Capetinga	6.929	0,6

ESTADO DE MINAS GERAIS (continuação)

12-16 GE
Em 2/12/53 19
TCUG

MUNICÍPIO	POPULAÇÃO	COEFICIENTE	MUNICÍPIO	POPULAÇÃO	COEFICIENTE
Capim Branco	5.531	0,6	Congonhal	5.850	0,6
Capinópolis	12.668	0,8	Congonhas	37.357	1,8
Capitão Eneas	9.562	0,6	Congonhas do Norte	4.806	0,6
Capitório	4.978	0,6	Conquista	6.906	0,6
Caputira	6.412	0,6	Conselheiro Lafaie		
Carai	16.981	1,2	te	83.643	2,8
Caranaíba	3.944	0,6	Conselheiro Pena .	27.137	1,4
Carandaí	17.526	1,2	Consolação	1.283	0,6
Carangola	32.211	1,6	Contagem	386.272	4,0
Caratinga	115.465	3,4	Coqueiral	9.129	0,6
Carbonita	9.282	0,6	Coração de Jesus .	30.565	1,6
Carcaçu	5.391	0,6	Cordisburgo	7.562	0,6
Carlos Chagas	23.773	1,4	Cordislândia	2.676	0,6
Carmésia	2.895	0,6	Corinto	23.773	1,4
Carmo da Cachoeira	9.614	0,6	Coroaci	10.189	0,8
Carmo da Mata	10.189	0,8	Coromandel	21.651	1,2
Carmo de Minas ...	9.364	0,6	Coronel Fabriciano	91.693	3,0
Carmo do Cajuru ..	14.029	1,0	Coronel Murta	8.574	0,6
Carmo do Paranaíba	24.501	1,4	Coronel Pacheco ..	2.650	0,6
Carmo do Rio Claro	15.279	1,0	Coronel Xavier Cha		
Carmópolis de Minas	12.703	0,8	ves	3.619	0,6
Carrancas	4.189	0,6	Córrego Danta	4.707	0,6
Carvalhópolis	2.391	0,6	Córrego do Bom Je		
Carvalhos	4.968	0,6	sus	2.829	0,6
Casa Grande	2.272	0,6	Córrego Novo	6.355	0,6
Cascalho Rico	1.970	0,6	Couto de Magalhães		
Cássia	17.012	1,2	de Minas	2.973	0,6
Cassiterita	2.716	0,6	Cristais	7.550	0,6
Cataguases	56.884	2,2	Cristália	4.897	0,6
Catas Altas da No			Cristiano Otôni ..	4.470	0,6
ruega	2.901	0,6	Cristina	8.958	0,6
Caxambu	19.474	1,2	Cruzeiro da Forta		
Cedro do Abacté ..	1.204	0,6	leza	2.590	0,6
Central de Minas .	5.662	0,6	Cruzília	11.592	0,8
Centralina	12.610	0,8	Curvelo	61.129	2,4
Chácara	2.465	0,6	Datas	3.354	0,6
Chalé	5.220	0,6	Delfim Moreira ...	5.923	0,6
Chapada do Norte .	15.205	1,0	Delfinópolis	5.186	0,6
hiador	3.138	0,6	Descoberto	3.136	0,6
Cipotânea	6.490	0,6	Desterro de Entre		
Claraval	2.987	0,6	Rios	7.519	0,6
Claro dos Poções .	7.610	0,6	Desterro do Melo .	3.670	0,6
Cláudio	18.015	1,2	Diamantina	37.357	1,8
Coimbra	4.517	0,6	Diogo de Vasconcelos	4.369	0,6
Coluna	7.555	0,6	Dionísio	8.314	0,6
Comendador Gomes .	3.073	0,6	Divinésia	2.522	0,6
Comercinho	8.960	0,6	Divino	24.546	1,4
Conceição da Apare			Divino das Laran		
cida	8.496	0,6	jeiras	4.671	0,6
Conceição das Pe			Divinolândia de		
dras	2.039	0,6	Minas	4.622	0,6
Conceição das Ala			Divinópolis	142.633	3,8
goas	15.202	1,0	Divisa Nova	4.007	0,6
Conceição de Ipane			Dom Cavati	5.955	0,6
ma	4.556	0,6	Dom Joaquim	5.059	0,6
Conceição do Mato			Dom Silvério	8.329	0,6
Dentro	19.080	1,2	Dom Viçoso	2.545	0,6
Conceição do Pará .	2.804	0,6	Dona Euzébia	3.691	0,6
Conceição do Rio			Dores de Campos ..	7.162	0,6
Verde	10.200	0,8	Dores de Guanhães .	4.225	0,6
Conceição dos Ouros	6.781	0,6			

ESTADO DE MINAS GERAIS (continuação)

34
20
1666
Em 2/12/55
7 CU

MUNICÍPIO	POPULAÇÃO	COEFICIENTE	MUNICÍPIO	POPULAÇÃO	COEFICIENTE
Dores do Indaiá ..	14.628	1,0	Guiricema	8.680	0,6
Dores do Turvo ...	4.615	0,6	Gurinhata	7.404	0,6
Doresópolis	1.257	0,6	Heliadora	4.550	0,6
Douradoquara	1.711	0,6	Iapu	14.374	1,0
Elói Mendes	19.606	1,2	Ibertioga	4.750	0,6
Engenheiro Caldas	7.066	0,6	Ibiá	15.504	1,0
Engenheiro Navarro	6.810	0,6	Ibiaí	6.227	0,6
Entre Rios de Minas	14.522	1,0	Ibiraci	7.655	0,6
Ervália	13.739	1,0	Ibirité	46.144	2,0
Esmeraldas	16.981	1,2	Ibitiúra de Minas	2.494	0,6
Espera Feliz	11.813	0,8	Ibituruna	2.467	0,6
Espinosa	37.773	1,8	Igarapé	19.121	1,2
Espírito Santo do			Igaratinga	4.258	0,6
Dourado	3.385	0,6	Iguatama	5.589	0,6
Estiva	10.922	0,8	Ijaci	3.726	0,6
Estrela Dalva	2.150	0,6	Ilicínea	7.687	0,6
Estrela do Indaiá.	3.466	0,6	Inconfidentes	5.795	0,6
Estrela do Sul ...	5.966	0,6	Indianópolis	3.506	0,6
Eugenópolis	7.483	0,6	Ingaí	2.733	0,6
Ewbank da Câmara .	2.851	0,6	Inhapim	27.672	1,4
Extrema	12.096	0,8	Inhauma	3.964	0,6
Fama	1.892	0,6	Inimutaba	5.344	0,6
Faria Lemos	2.818	0,6	Ipanema	14.464	1,0
Felício dos Santos	4.385	0,6	Ipatinga	214.358	4,0
Felisberto Caldeira	2.889	0,6	Ipiacu	3.425	0,6
Felisburgo	5.765	0,6	Ipuiúna	6.857	0,6
Felixlândia	10.976	0,8	Iraí de Minas ...	3.267	0,6
Fernandes Tourinho	2.905	0,6	Itabira	82.106	2,8
Ferros	12.010	0,8	Itabirinha de Man		
Florestal	4.929	0,6	tena	9.085	0,6
Formiga	61.129	2,4	Itabirito	31.135	1,6
Formoso	6.124	0,6	Itacambira	8.983	0,6
Fortaleza de Minas	3.928	0,6	Itacarambi	19.541	1,2
Fortuna de Minas .	1.809	0,6	Itaguara	10.189	0,8
Francisco Badaró .	16.040	1,0	Itaipé	15.337	1,0
Francisco Dumont .	2.880	0,6	Itajubá	71.317	2,6
Francisco Sá	23.778	1,4	Itamarandiba	30.565	1,6
Frei Gaspar	8.133	0,6	Itamarati de Minas	2.846	0,6
Frei Inocêncio ...	6.057	0,6	Itambacuri	19.335	1,2
Fronteira	7.910	0,6	Itambé do Mato Den		
Fronteira dos Vales	5.098	0,6	tro	2.717	0,6
Frutal	39.568	1,8	Itamogi	10.189	0,8
Funilândia	2.288	0,6	Itamonte	8.321	0,6
Galiléia	10.679	0,8	Itanhandu	10.189	0,8
Gonçalves	4.050	0,6	Itanhomi	17.410	1,2
Gonzaga	5.649	0,6	Itaobim	20.968	1,2
Gouveia	9.608	0,6	Itapagipe	9.539	0,6
Governador Valada			Itapecerica	20.996	1,2
res	217.434	4,0	Itapeva	4.847	0,6
Grão Mogol	23.773	1,4	Itatiaiuçu	5.562	0,6
Grupiara	1.094	0,6	Itaúna	61.697	2,4
Guanhães	23.773	1,4	Itaverava	5.924	0,6
Guapé	12.721	0,8	Itinga	24.656	1,4
Guaraciaba	10.189	0,8	Itueta	5.722	0,6
Guaranésia	15.082	1,0	Ituiutaba	85.716	2,8
Guarani	6.400	0,6	Itumirim	5.186	0,6
Guarará	2.714	0,6	Iturama	54.916	2,2
Guarda-Mor	5.763	0,6	Itutinga	3.161	0,6
Guaxupé	34.768	1,6	Jaboticatubas	11.136	0,8
Guidoval	5.884	0,6	Jacinto	10.189	0,8
Guimarânia	5.583	0,6	Jacuí	6.737	0,6

ESTADO DE MINAS GERAIS (continuação)

1896
2/12/85
21

MUNICÍPIO	POPULAÇÃO	COEFICIENTE	MUNICÍPIO	POPULAÇÃO	COEFICIENTE
Jacutinga	12.040	0,8	Matipó	11.833	0,8
Jaguaráçu	1.651	0,6	Mato Verde	19.509	1,2
Janaúba	50.941	2,2	Matozinhos	18.705	1,2
Januária	83.070	2,8	Matutina	3.438	0,6
Japaraíba	2.719	0,6	Medeiros	2.018	0,6
Jeceaba	6.550	0,6	Medina	26.219	1,4
Jequeri	15.941	1,0	Mendes Pimentel ..	12.707	0,8
Jequitaiá	8.646	0,6	Mercês	10.425	0,8
Jequitibá	4.566	0,6	Mesquita	14.933	1,0
Jequitinhonha ...	24.064	1,4	Minas Novas	28.448	1,4
Jesuânia	4.410	0,6	Minduri	4.218	0,6
Joaíma	18.096	1,2	Mirabela	15.014	1,0
Joanésia	6.930	0,6	Miradouro	9.633	0,6
João Monlevade ..	55.648	2,2	Miraiá	13.585	1,0
João Pinheiro ...	47.429	2,0	Moeda	3.182	0,6
Joaquim Felício .	5.601	0,6	Moema	5.699	0,6
Jordânia	6.902	0,6	Monjolos	2.517	0,6
José de Melo	4.182	0,6	Monsenhor Paulo ..	5.715	0,6
Juiz de Fora	350.687	4,0	Montalvânia	15.046	1,0
Juramento	6.562	0,6	Monte Alegre de Mi	15.567	1,0
Juruáia	5.464	0,6	nas	40.261	1,8
Ladainha	15.574	1,0	Monte Azul	12.573	0,8
Lagamar	7.994	0,6	Monte Belo	31.023	1,6
Lagoa da Prata ..	28.020	1,4	Monte Carmelo	21.499	1,2
Lagoa dos Patos .	4.327	0,6	Monte Santo de Mi	215.323	4,0
Lagoa Dourada ...	10.189	0,8	nas	12.270	0,8
Lagoa Formosa ...	16.981	1,2	Montes Claros	4.889	0,6
Lagoa Santa	22.513	1,2	Monte Sião	2.096	0,6
Lajinha	16.981	1,2	Morada Nova de Mi	3.947	0,6
Lambari	14.496	1,0	nas	4.451	0,6
Lamim	3.320	0,6	Morro da Garça ...	81.505	2,8
Laranjal	5.867	0,6	Morro do Pilar ...	21.916	1,2
Lassance	6.601	0,6	Munhoz	16.104	1,0
Lavras	61.129	2,4	Muriae	3.507	0,6
Leandro Ferreira.	2.257	0,6	Mutum	37.357	1,8
Leopoldina	44.149	2,0	Natércia	4.053	0,6
Liberdade	6.552	0,6	Nazareno	6.785	0,6
Lima Duarte	13.774	1,0	Nepomuceno	21.900	1,2
Luminárias	5.113	0,6	Nova Era	15.123	1,0
Luz	14.873	1,0	Nova Lima	47.588	2,0
Machacalis	6.480	0,6	Nova Mógica	4.291	0,6
Machado	30.863	1,6	Nova Ponte	4.322	0,6
Madre de Deus de	7.263	0,6	Nova Resende	11.148	0,8
Minas	30.929	1,6	Nova Serrana	10.396	0,8
Malacacheta	38.149	1,8	Novo Cruzeiro	30.565	1,6
Manga	66.652	2,4	Olaria	2.123	0,6
Manhuaçu	26.703	1,4	Olímpio Noronha ..	2.114	0,6
Manhumirim	33.460	1,6	Oliveira	34.161	1,6
Mantena	4.933	0,6	Oliveira Fortes ..	1.758	0,6
Maravilhas	7.534	0,6	Onça de Pitangui .	3.063	0,6
Nar de Espanha ..	11.491	0,8	Ouro Branco	13.699	1,0
Maria da Fé	33.945	1,6	Ouro Fino	25.879	1,4
Mariana	3.388	0,6	Ouro Preto	61.669	2,4
Marilac	2.128	0,6	Ouro Verde de Minas	9.454	0,6
Maripá de Minas .	3.919	0,6	Padre Paraíso	16.981	1,2
Marliéria	2.266	0,6	Painceiras	4.781	0,6
Marmelópolis	7.934	0,6	Pains	6.594	0,6
Martinho Campos .	5.613	0,6	Paiva	1.332	0,6
Materlândia	21.543	1,2			
Mateus Leme	10.189	0,8			
Matias Barbosa ..					

ESTADO DE MINAS GERAIS (continuação)

12.10.85
Em 9/12/85

36

22

MUNICÍPIO	POPULAÇÃO	COEFICIENTE	MUNICÍPIO	POPULAÇÃO	COEFICIENTE
Palma	6.369	0,6	Pouso Alto	4.236	0,6
Papagaios	6.802	0,6	Prados	7.255	0,6
Paracatu	56.590	2,2	Prata	20.229	1,2
Pará de Minas ...	51.214	2,2	Pratápolis	18.849	1,2
Paraguaçu	16.981	1,2	Pratinha	1.990	0,6
Paraisópolis	14.165	1,0	Presidente Bernar		
Paraopeba	11.164	0,8	des	5.624	0,6
Passabém	2.931	0,6	Presidente Jusce		
Passa Quatro	12.411	0,8	lino	5.341	0,6
Passa Tempo	7.288	0,6	Presidente Kubits		
Passa Vinte	4.187	0,6	chek	2.483	0,6
Passos	81.505	2,8	Presidente Olegário	23.773	1,4
Patos de Minas ..	101.881	3,2	Presidente Soares	6.844	0,6
Patrocínio	51.235	2,2	Prudente de Moraes	4.689	0,6
Patrocínio do Mu			Quartel Geral	2.537	0,6
riaé	3.490	0,6	Queluzita	1.538	0,6
Paula Cândido ...	8.405	0,6	Raposos	13.585	1,0
Paulistas	5.258	0,6	Raul Soares	27.159	1,4
Pavão	9.113	0,6	Recreio	8.945	0,6
Peçanha	21.684	1,2	Resende Costa	8.220	0,6
Pedra Azul	20.857	1,2	Resplendor	16.981	1,2
Pedra do Anta ...	3.319	0,6	Ressaquinha	9.327	0,6
Pedra do Indaiã .	4.352	0,6	Riacho dos Machados	8.645	0,6
Pedra Dourada ...	984	0,6	Ribeirão das Neves.	81.505	2,8
Pedralva	10.189	0,8	Ribeirão Vermelho	2.873	0,6
Pedrinópolis	4.052	0,6	Rio Acima	4.836	0,6
Pedro Leopoldo ..	34.645	1,6	Rio Casca	13.585	1,0
Pedro Teixeira ..	1.240	0,6	Rio Doce	2.236	0,6
Pequeri	2.555	0,6	Rio do Prado	11.161	0,8
Pequi	2.820	0,6	Rio Espera	7.358	0,6
Perdigão	4.176	0,6	Rio Manso	3.579	0,6
Perdizes	8.892	0,6	Rio Novo	7.969	0,6
Perdões	14.532	1,0	Rio Paranaíba	12.081	0,8
Pescador	3.418	0,6	Rio Pardo de Minas.	50.941	2,2
Piau	2.759	0,6	Rio Piracicaba ...	12.141	0,8
Piedade de Ponte			Rio Pomba	13.585	1,0
Nova	4.735	0,6	Rio Preto	7.972	0,6
Piedade do Rio			Rio Vermelho	14.525	1,0
Grande	4.959	0,6	Ritápolis	5.951	0,6
Piedade dos Gerais	3.067	0,6	Rochedo de Minas .	1.229	0,6
Pimenta	5.742	0,6	Rodeiro	2.612	0,6
Piracema	6.026	0,6	Romaria	3.127	0,6
Pirajuba	3.295	0,6	Rubelita	8.866	0,6
Piranga	15.332	1,0	Rubim	11.777	0,8
Piranguçu	4.498	0,6	Sabarã	74.134	2,6
Piranguinho	5.541	0,6	Sabinópolis	14.342	1,0
Pirapetinga	7.541	0,6	Sacramento	15.819	1,0
Pirapora	37.722	1,8	Salinas	50.941	2,2
Piraúba	10.189	0,8	Salto da Divisa ..	6.983	0,6
Pitangui	18.860	1,2	Santa Bárbara	18.676	1,2
Piui	24.160	1,4	Santa Bárbara do		
Planura	8.373	0,6	Tugúrio	6.080	0,6
Poço Fundo	11.950	0,8	Santa Cruz do Es		
Poços de Caldas .	101.881	3,2	calvado	6.145	0,6
Pocrane	10.189	0,8	Santa Efigênia de		
Pompeu	17.739	1,2	Minas	4.619	0,6
Ponte Nova	51.800	2,2	Santa Fé de Minas.	3.014	0,6
Porteirinha	47.630	2,0	Santa Juliana	6.182	0,6
Porto Firme	8.766	0,6	Santa Luzia	71.317	2,6
Poté	16.981	1,2	Santa Margarida ..	12.480	0,8
Pouso Alegre	66.228	2,4	Santa Maria de Ita		
			bira	9.136	0,6

ESTADO DE MINAS GERAIS (continuação)

12. IGCE
Em 9/12/83
TCU

MUNICÍPIO	POPULAÇÃO	COEFICIENTE	MUNICÍPIO	POPULAÇÃO	COEFICIENTE
Santa Maria do Salto	3.761	0,6	São Gonçalo do Pará	5.936	0,6
Santa Maria do Suaçuí	16.981	1,2	São Gonçalo do Rio Abaixo	11.324	0,8
Santana da Vargem. Santana de Cataguasas	7.120	0,6	São Gonçalo do Sapucaí	18.098	1,2
Santana de Pirapama	2.580	0,6	São Gotardo	16.981	1,2
Santana do Deserto	8.361	0,6	São João Batista do Glória	4.635	0,6
Santana do Garambêu	3.107	0,6	São João da Mata .	1.955	0,6
Santana do Jacaré	3.107	0,6	São João da Ponte.	32.011	1,6
Santana do Manhuaçu	1.562	0,6	São João Del Rei..	74.690	2,6
Santana do Riacho	3.693	0,6	São João do Oriente	13.585	1,0
Santana dos Montes	3.693	0,6	São João do Paraíso	24.544	1,4
Santa Rita de Caldas	7.944	0,6	São João Evangelista	14.660	1,0
Santa Rita de Jacutinga	2.569	0,6	São João Nepomuceno	17.002	1,2
Santa Rita do Ibitipoca	4.093	0,6	São José da Safira	3.101	0,6
Santa Rita do Itueto	8.739	0,6	São José da Varginha	1.634	0,6
Santa Rita do Sapucaí	8.462	0,6	São José do Alegre	2.845	0,6
Santa Rosa da Serra	8.462	0,6	São José do Divino	4.324	0,6
Santa Vitória ...	5.501	0,6	São José do Goiabal	5.255	0,6
Santo Antônio do Amparo	5.631	0,6	São José do Jacuri	11.707	0,8
Santo Antônio do Aventureiro	5.631	0,6	São José do Mantimento	2.769	0,6
Santo Antônio do Gramma	25.664	1,4	São Lourenço	27.734	1,4
Santo Antônio do Itambé	2.220	0,6	São Miguel do Anta	5.242	0,6
Santo Antônio do Jacinto	2.220	0,6	São Pedro da União	4.550	0,6
Santo Antônio do Monte	16.981	1,2	São Pedro dos Ferros	9.536	0,6
Santo Antônio do Rio Abaixo	13.585	1,0	São Pedro do Suaçuí	8.770	0,6
Santo Hipólito ..	3.211	0,6	São Romão	12.438	0,8
Santos Dumont ...	3.211	0,6	São Roque de Minas	6.134	0,6
São Bento Abade .	4.579	0,6	São Sebastião da Bela Vista	3.255	0,6
São Brás do Suaçuí	4.579	0,6	São Sebastião do Maranhão	10.646	0,8
São Domingos do Prata	5.490	0,6	São Sebastião do Oeste	4.064	0,6
São Francisco ...	12.239	0,8	São Sebastião do Paraíso	45.680	2,0
São Francisco de Paula	14.354	1,0	São Sebastião do Rio Preto	2.821	0,6
São Francisco de Sales	2.989	0,6	São Sebastião do Rio Verde	1.353	0,6
São Francisco do Glória	3.476	0,6	São Tiago	8.632	0,6
São Geraldo	41.376	1,8	São Tomás de Aquino	7.506	0,6
São Geraldo da Piedade	1.967	0,6	São Tomé das Letras	4.296	0,6
São Gonçalo do Abaeté	3.288	0,6	São Vicente de Minas	5.709	0,6
	14.935	1,0	Sapucaí-Mirim	2.980	0,6
	64.006	2,4	Sardoá	3.831	0,6
	5.588	0,6	Senador Cortes ...	1.420	0,6
	3.575	0,6	Senador Firmino ..	6.926	0,6
	5.660	0,6	Senador José Bento	2.029	0,6
	6.105	0,6	Senador Modestino Gonçalves	5.798	0,6
	4.747	0,6	Senhora de Oliveira	4.933	0,6
	10.468	0,8	Senhora do Porto..	3.766	0,6
			Senhora dos Remédios	9.344	0,6

ESTADO DE MINAS GERAIS (continuação)

12 IGCE
Em 2/12/85
TCU

MUNICÍPIO	POPULAÇÃO	COEFICIENTE	MUNICÍPIO	POPULAÇÃO	COEFICIENTE
Sericita	6.073	0,6			
Seritinga	1.597	0,6			
Serra Azul de Minas	3.957	0,6			
Serra da Saudade	821	0,6			
Serra dos Aimorés	6.572	0,6			
Serra do Salitre	6.457	0,6			
Serrania	6.428	0,6			
Serranos	2.054	0,6			
Serro	16.981	1,2			
Sete Lagoas	121.895	3,4			
Silveirânia	1.671	0,6			
Silvianópolis	4.664	0,6			
Simão Pereira	1.909	0,6			
Simonésia	16.981	1,2			
Sobrália	6.180	0,6			
Soledade de Minas	3.908	0,6			
Tabuleiro	4.567	0,6			
Taiobeiras	22.081	1,2			
Tapira	2.192	0,6			
Tapiraí	1.922	0,6			
Taquaraçu de Minas	2.782	0,6			
Tarumirim	20.077	1,2			
Teixeiras	8.265	0,6			
Teófilo Ottoni	129.049	3,6			
Timóteo	61.129	2,4			
Tiradentes	8.576	0,6			
Tiros	8.180	0,6			
Tocantins	12.667	0,8			
Toledo	3.818	0,6			
Tombos	8.854	0,6			
Três Corações	51.242	2,2			
Três Marias	20.348	1,2			
Três Pontas	44.149	2,0			
Tumiritinga	4.747	0,6			
Tupaciguara	26.106	1,4			
Turmalina	17.933	1,2			
Turvolândia	3.798	0,6			
Ubá	61.545	2,4			
Ubaí	11.843	0,8			
Uberaba	245.921	4,0			
Uberlândia	313.651	4,0			
Umburatiba	2.271	0,6			
Unaí	81.505	2,8			
Urucânia	10.189	0,8			
Vargem Bonita	2.392	0,6			
Varginha	74.936	2,6			
Varzea da Palma	21.392	1,2			
Varzelândia	19.513	1,2			
Vazante	16.981	1,2			
Veríssimo	2.749	0,6			
Vespasiano	28.917	1,4			
Viçosa	44.596	2,0			
Vicinas	3.921	0,6			
Vila Matias	2.910	0,6			
Virgem da Lapa	14.248	1,0			
Virgínia	7.785	0,6			
Virginópolis	9.555	0,6			
Virgolândia	7.573	0,6			
Visconde do Rio Branco	27.157	1,4			
Volta Grande	4.543	0,6			
Wenceslau Braz	2.035	0,6			

ESTADO DO PARÁ

 12 IGCE
 Em 2/12/85
 39
 25
 T. U. K.

MUNICÍPIO	POPULAÇÃO	COEFICIENTE	MUNICÍPIO	POPULAÇÃO	COEFICIENTE
Abaetetuba	85.804	2.8	Ourém	45.811	2.0
Acará	44.149	2.0	Paragominas	66.375	2.4
Afuá	26.523	1.4	Peixe Boi	7.757	0.6
Alenquer	51.263	2.2	Ponta de Pedras .	13.779	1.0
Almeirim	44.149	2.0	Portel	61.129	2.4
Altamira	64.146	2.4	Porto de Moz	14.291	1.0
Anajás	12.602	0.8	Prainha	62.570	2.4
Ananindeua	91.693	3.0	Primavera	30.565	1.6
Augusto Correa ..	31.827	1.6	Redenção	43.647	1.8
Aveiro	15.236	1.0	Rio Maria	26.055	1.4
Bagre	10.785	0.8	Rondon do Pará ..	47.903	2.0
Baião	18.481	1.2	Salinópolis	17.148	1.2
Barcarena	30.076	1.4	Salvaterra	10.699	0.8
Benevides	30.565	1.6	Santa Cruz do Ara		
Bonito	10.276	0.8	ri	4.361	0.6
Bragança	101.881	3.2	Santa Isabel do		
Breves	66.568	2.4	Pará	28.982	1.4
Bujaru	34.362	1.6	Santa Maria do Pa		
Cachoeira do Arari	12.190	0.8	rá	17.143	1.2
Cametá	91.693	3.0	Santana do Ara		
Capanema	47.893	2.0	guaia	17.578	1.2
Capitão Poço	37.357	1.8	Santarém	227.412	4.0
Castanhal	91.693	3.0	Santarém Novo ...	5.281	0.6
Chaves	12.105	0.8	Santo Antônio do		
Colares	7.584	0.6	Tauá	12.252	0.8
Conceição do Ara			São Caetano de Odi		
guaia	71.317	2.6	velas	25.008	1.4
Curralinho	14.423	1.0	São Domingos do		
Curuçá	25.570	1.4	Capim	62.251	2.4
Faró	14.320	1.0	São Félix do Xingu	6.434	0.6
Gurupá	16.981	1.2	São Francisco do		
Igarapé-Açu	27.730	1.4	Pará	12.738	0.8
Igarapé-Miri	45.203	2.0	São João do Ara		
Inhangapi	7.840	0.6	guaia	47.293	2.0
Irituia	51.757	2.2	São Miguel do Gua		
Itaituba	80.834	2.6	má	32.154	1.6
Itupiranga	23.773	1.4	São Sebastião da		
Jacundá	21.847	1.2	Boa Vista	13.585	1.0
Juruti	25.690	1.4	Senador José Por		
Limoeiro do Ajuru	15.637	1.0	fírio	8.300	0.6
Magalhães Barata.	6.410	0.6	Soure	17.184	1.2
Marabá	133.559	3.6	Tomé-Açu	55.837	2.2
Maracanã	23.773	1.4	Tucuruí	84.326	2.8
Marapanim	18.967	1.2	Vigia	28.216	1.4
Melgaço	13.808	1.0	Viseu	81.505	2.8
Mocajuba	15.298	1.0	Xinguara	79.614	2.6
Moju	34.527	1.6			
Monte Alegre	44.149	2.0			
Muaná	21.261	1.2			
Nova Timboteua ..	11.032	0.8			
Óbidos	45.815	2.0			
Ociras do Pará ..	13.585	1.0			
Oriximiná	37.357	1.8			

ESTADO DA PARAÍBA

12. IGCE
Em. 2/12/85
26

MUNICÍPIO	POPULAÇÃO	COEFICIENTE	MUNICÍPIO	POPULAÇÃO	COEFICIENTE
Água Branca	8.741	0,6	Cruz do Espírito Santo	12.545	0,8
Aguiar	7.183	0,6	Cubatã	7.352	0,6
Alagoa Grande ...	30.565	1,6	Cuite	25.512	1,4
Alagoa Nova	20.357	1,2	Cuitegi	5.787	0,6
Alagoinha	13.800	1,0	Curral Velho	2.720	0,6
Alhandra	8.729	0,6	Desterro	13.721	1,0
Antenor Navarro .	23.773	1,4	Desterro de Malta	2.406	0,6
Araçagi	19.025	1,2	Diamante	7.328	0,6
Arara	9.103	0,6	Dona Inês	10.784	0,8
Araruna	19.235	1,2	Duas Estradas ...	7.972	0,6
Areia	26.782	1,4	Emas	3.026	0,6
Areial	5.494	0,6	Esperança	25.548	1,4
Aroeiras	28.151	1,4	Fagundes	11.911	0,8
Baía da Traição .	4.879	0,6	Frei Martinho ...	2.773	0,6
Bananeiras	24.024	1,4	Guarabira	47.804	2,0
Barra de Santa Rosa	17.061	1,2	Gurinhém	13.624	1,0
Barra de São Miguel	4.809	0,6	Gurjão	5.952	0,6
Bayeux	67.371	2,4	Ibiara	6.869	0,6
Belém	14.781	1,0	Imaculada	11.470	0,8
Belém do Brejo do Cruz	8.775	0,6	Ingá	20.928	1,2
Boa Ventura	4.927	0,6	Itabaiana	27.571	1,4
Bom Jesus	1.361	0,6	Itaporanga	19.087	1,2
Bom Sucesso	7.876	0,6	Itapororoca	13.585	1,0
Bonito de Santa Fé	8.062	0,6	Itatuba	10.189	0,8
Boqueirão	32.472	1,6	Jacaraú	18.060	1,2
Boqueirão dos Cochos	6.212	0,6	Jericó	9.200	0,6
Borborema	3.916	0,6	Juarez Távora ...	6.532	0,6
Brejo do Cruz ...	15.045	1,0	Juazeirinho	16.999	1,2
Brejo dos Santos.	7.052	0,6	Junco do Seridó .	4.133	0,6
Caaporã	11.327	0,8	Juripiranga	8.618	0,6
Cabaceiras	5.661	0,6	Juru	10.189	0,8
Cabedelo	21.694	1,2	Lagoa	6.756	0,6
Cachoeira dos Índios	9.587	0,6	Lagoa de Dentro .	9.671	0,6
Cacimba de Areia.	2.542	0,6	Lagoa Seca	19.672	1,2
Cacimba de Dentro	19.174	1,2	Lastro	2.718	0,6
Caiçara	11.388	0,8	Livramento	6.147	0,6
Cajazeiras	50.941	2,2	Lucena	7.148	0,6
Caldas Brandão ..	5.053	0,6	Mãe d' Água	5.968	0,6
Camalaú	5.302	0,6	Malta	6.517	0,6
Campina Grande ..	280.665	4,0	Mamanguape	44.149	2,0
Carrapateira	1.298	0,6	Manairá	12.017	0,8
Catingueira	6.268	0,6	Mari	19.144	1,2
Catolé do Rocha .	26.889	1,4	Massaranduba	12.174	0,8
Conceição	25.976	1,4	Mataraca	2.595	0,6
Condado	9.665	0,6	Mogeirol	13.756	1,0
Conde	7.177	0,6	Montadas	3.514	0,6
Congo	6.799	0,6	Monte Horebe	3.390	0,6
Coremas	14.030	1,0	Monteiro	27.926	1,4
			Mulungu	11.800	0,8
			Natuba	11.839	0,8
			Nazarezinho	8.941	0,6
			Nova Floresta ...	6.937	0,6

ESTADO DA PARAÍBA (continuação)

 12 IGCE 27
 Em 2/12/85

MUNICÍPIO	POPULAÇÃO	COEFICIENTE	MUNICÍPIO	POPULAÇÃO	COEFICIENTE
Nova Olinda	5.798	0,6	São José do Sabugi	4.535	0,6
Nova Palmeira ...	3.285	0,6	São José dos Cor		
Olho d' Água	10.189	0,8	deiros	6.961	0,6
Olivedos	3.771	0,6	São Mamede	10.189	0,8
Ouro Velho	3.134	0,6	São Miguel de Tai		
Passagem	4.573	0,6	pu	3.791	0,6
Patos	74.507	2,6	São Sebastião de		
Paulista	10.813	0,8	Lagoa de Roça ...	7.567	0,6
Pedra Branca	2.832	0,6	São Sebastião do		
Pedra Lavrada ...	6.409	0,6	Umbuzeiro	4.106	0,6
Pedras do Fogo ..	23.773	1,4	Sapé	54.640	2,2
Piancó	15.997	1,0	Seridó	7.347	0,6
Picuí	19.619	1,2	Serra Branca	17.342	1,2
Pilar	13.585	1,0	Serra da Raiz ...	3.815	0,6
Pilões	7.147	0,6	Serra Grande	2.627	0,6
Pilõezinhos	4.585	0,6	Serra Redonda ...	6.753	0,6
Pirpirituba	10.289	0,8	Serraria	10.494	0,8
Pitimbu	8.439	0,6	Solânea	34.720	1,6
Pocinhos	15.540	1,0	Soledade	10.270	0,8
Pombal	44.149	2,0	Sousa	81.505	2,8
Prata	4.573	0,6	Sumé	17.473	1,2
Princesa Isabel .	21.732	1,2	Tacima	13.585	1,0
Puxinanã	10.189	0,8	Taperoá	17.185	1,2
Queimadas	30.565	1,6	Tavares	14.967	1,0
Quixabá	2.048	0,6	Teixeira	17.316	1,2
Remígio	16.981	1,2	Triunfo	10.223	0,8
Riacho dos Cavalos	10.816	0,8	Uiraúna	21.431	1,2
Rio Tinto	23.773	1,4	Umbuzeiro	17.804	1,2
Salgadinho	2.589	0,6	Várzea	2.377	0,6
Salgado de São Fé					
lix	13.624	1,0			
Santa Cruz	8.325	0,6			
Santa Helena	6.156	0,6			
Santa Luzia	13.585	1,0			
Santana de Manguei					
ra	6.992	0,6			
Santana dos Garro					
tes	8.714	0,6			
Santa Rita	81.505	2,8			
Santa Teresinha .	5.472	0,6			
São Bento	16.981	1,2			
São João do Cari					
ri	7.179	0,6			
São João do Tigre	5.513	0,6			
São José da Lagoa					
Tapada	7.844	0,6			
São José de Caia					
na	7.194	0,6			
São José de Espi					
nharas	7.791	0,6			
São José de Pira					
nhas	18.751	1,2			
São José do Bonfim	2.645	0,6			

ESTADO DO PARANÁ

IGCE
Em 2/12/85
28

MUNICÍPIO	POPULAÇÃO	COEFICIENTE	MUNICÍPIO	POPULAÇÃO	COEFICIENTE
Abatiã	5.198	0,6	Cerro Azul	20.867	1,2
Adrianópolis	10.750	0,8	Céu Azul	11.968	0,8
Agudos do Sul ...	4.933	0,6	Chopinzinho	41.746	1,8
Almirante Tamandará	40.544	1,8	Cianorte	47.003	2,0
Altamira do Paraná	12.740	0,8	Cidade Gaúcha	4.442	0,6
Altônia	30.701	1,6	Clevelândia	18.863	1,2
Alto Paraná	10.795	0,8	Colombo	74.640	2,6
Alto Piquiri	13.585	1,0	Colorado	17.789	1,2
Alvorada do Sul..	6.775	0,6	Congonhinhas	4.479	0,6
Amaporã	2.629	0,6	Conselheiro <u>Mai</u>		
Ampere	17.548	1,2	rinck	1.786	0,6
Andirá	14.413	1,0	Contenda	7.777	0,6
Antonina	15.941	1,0	Corbélia	24.925	1,4
Antônio Olinto...	6.460	0,6	Cornélio Procópio.	34.977	1,6
Apucarana	95.251	3,0	Coronel Vivida ...	31.986	1,6
Arapongas	56.903	2,2	Cruzeiro do Oeste.	22.404	1,2
Arapoti	19.204	1,2	Cruzeiro do Sul ..	4.605	0,6
Araruna	8.509	0,6	Cruz Machado	15.801	1,0
Araucária	41.294	1,8	Curiúva	10.758	0,8
Assaí	18.052	1,2	Diamante do Norte.	8.652	0,6
Assis Chateaubriand	37.357	1,8	Dois Vizinhos	50.941	2,2
Astorga	16.981	1,2	Douradina	7.148	0,6
Atalaia	3.834	0,6	Doutor Camargo ...	5.356	0,6
Balsa Nova	5.483	0,6	Eneas Marques	14.891	1,0
Bandeirantes	27.699	1,4	Engenheiro Beltrão	9.356	0,6
Barbosa Ferraz ..	34.824	1,6	Faxinal	20.984	1,2
Barracão	18.924	1,2	Fênix	4.013	0,6
Barra do Jacaré .	1.924	0,6	Figueira	10.189	0,8
Bela Vista do <u>Pa</u>			Floraí	3.192	0,6
raíso	12.256	0,8	Floresta	2.064	0,6
Bituruna	13.585	1,0	Florestópolis	13.585	1,0
Boa Esperança ...	4.575	0,6	Flórida	954	0,6
Boa Vista da <u>Ap</u>			Formosa do Oeste..	16.113	1,0
recida	12.826	0,8	Foz do Iguaçu	183.412	4,0
Bocaiúva do Sul..	12.466	0,8	Francisco Beltrão.	57.883	2,2
Bom Sucesso	5.072	0,6	Francisco Alves...	12.020	0,8
Borrazópolis	9.247	0,6	General Carneiro..	10.189	0,8
Braganey	9.650	0,6	Goio-Erê	33.124	1,6
Cafeara	1.509	0,6	Grandes Rios	34.009	1,6
Cafelândia	7.976	0,6	Guaíra	28.095	1,4
Califórnia	6.536	0,6	Guairaçá	6.861	0,6
Cambará	17.448	1,2	Guapirama	1.522	0,6
Cambé	63.928	2,4	Guaporema	1.299	0,6
Cambira	6.483	0,6	Guaraci	4.587	0,6
Campina da Lagoa.	13.826	1,0	Guaraniáçu	40.910	1,8
Campina Grande do			Guarapuava	156.217	4,0
Sul	10.943	0,8	Guaraqueçaba	7.872	0,6
Campo do Tenente.	3.106	0,6	Guaratuba	13.598	1,0
Campo Largo	65.087	2,4	Ibaiti	27.416	1,4
Campo Mourão	72.644	2,6	Ibiporã	28.749	1,4
Cândido de Abreu.	20.764	1,2	Icaraíma	10.189	0,8
Cantagalo	23.773	1,4	Iguaraçu	3.136	0,6
Capanema	30.599	1,6	Imbituva	23.773	1,4
Capitão Leônidas			Inácio Martins ...	11.688	0,8
Marques	37.357	1,8	Inajá	1.289	0,6
Carlópolis	10.941	0,8	Indianópolis	7.332	0,6
Cascavel	201.475	4,0	Ipiranga	10.399	0,8
Castro	61.129	2,4	Iporã	30.856	1,6
Catanduvas	19.000	1,2	Irati	50.941	2,2
Centenário do Sul	13.585	1,0	Iretama	24.825	1,4
			Itaguajé	2.506	0,6
			Itambaracá	7.000	0,6

ESTADO DO PARANÁ (Continuação)

12 IGCE
Em 2/12/85
TCUA
29


MUNICÍPIO	POPULAÇÃO	COEFICIENTE	MUNICÍPIO	POPULAÇÃO	COEFICIENTE
Itambé	3.149	0,6	Nova América da Co		
Itapejara do Oeste	10.403	0,8	lina	2.152	0,6
Itaúna do Sul	3.919	0,6	Nova Aurora	11.003	0,8
Ivaí	10.809	0,8	Nova Cantu	9.534	0,6
Ivaiporã	61.129	2,4	Nova Esperança	19.550	1,2
Ivatuba	1.225	0,6	Nova Fátima	4.421	0,6
Jaboti	4.190	0,6	Nova Londrina	13.585	1,0
Jacarezinho	40.512	1,8	Nova Olímpia	3.008	0,6
Jaguapitã	10.189	0,8	Nova Prata do Iguacu.	17.673	1,2
Jaguariaíva	15.972	1,0	Nova Santa Rosa ...	5.567	0,6
Jandaia do Sul ...	14.505	1,0	Ortigueira	61.129	2,4
Janiópolis	8.221	0,6	Ourizona	2.344	0,6
Japira	4.662	0,6	Paçandu	11.569	0,8
Japurá	8.485	0,6	Palmas	37.357	1,8
Jardim Alegre :...	23.773	1,4	Palmeira	27.212	1,4
Jardim Olinda	627	0,6	Palmital	27.696	1,4
Jataizinho	9.231	0,6	Palotina	23.773	1,4
Jesusitas	13.585	1,0	Paraíso do Norte .	6.336	0,6
Joaquim Távora ...	8.397	0,6	Paranacity	6.722	0,6
Jundiá do Sul ...	2.597	0,6	Paranaguá	101.881	3,2
Juranda	7.487	0,6	Paranapoema	1.037	0,6
Jussara	2.746	0,6	Paranavaí	81.505	2,8
Kaloré	4.509	0,6	Pato Branco	54.528	2,2
Lapa	37.357	1,8	Paula Freitas	4.291	0,6
Laranjeiras do Sul	74.588	2,6	Paulo Frontin	5.548	0,6
Leópolis	2.488	0,6	Peabiru	13.859	1,0
Loanda	20.295	1,2	Pêrola	17.588	1,2
Lobato	1.640	0,6	Pêrola do Oeste ..	17.345	1,2
Londrina	347.707	4,0	Pien	6.199	0,6
Lunardelli	9.344	0,6	Pinhalão	7.025	0,6
Lupionópolis	4.155	0,6	Pinhão	39.717	1,8
Mallet	10.332	0,8	Piraí do Sul	19.171	1,2
Mamboré	12.646	0,8	Piraquara	83.851	2,8
Mandaguaçu	11.449	0,8	Pitanga	101.881	3,2
Mandaguari	19.993	1,2	Planaltina do Para		
Mandirituba	17.341	1,2	nã	2.252	0,6
Mangueirinha	23.773	1,4	Planalto	23.773	1,4
Manoel Ribas	18.221	1,2	Ponta Grossa	223.989	4,0
Marechal Cândido			Porcatu	20.987	1,2
Rondon	66.721	2,4	Porto Amazonas ...	3.019	0,6
Maria Helena	7.783	0,6	Porto Rico	4.315	0,6
Marialva	21.403	1,2	Porto Vitória	3.646	0,6
Marilândia do Sul.	8.325	0,6	Pranchita	13.585	1,0
Marilena	7.225	0,6	Presidente Castelo		
Mariluz	7.250	0,6	Branco	3.854	0,6
Maringá	197.527	4,0	Primeiro de Maio .	7.125	0,6
Mariópolis	5.886	0,6	Prudentópolis	47.151	2,0
Marmelero	16.981	1,2	Quatiguá	4.289	0,6
Marumbi	3.235	0,6	Quatro Barras	6.661	0,6
Matelândia	39.693	1,8	Quedas do Iguacu .	37.398	1,8
Matinhos	6.613	0,6	Querência do Norte	4.890	0,6
Medianeira	44.149	2,0	Quinta do Sol	4.145	0,6
Mirador	979	0,6	Quitandinha	13.840	1,0
Miraselva	4.797	0,6	Rancho Alegre	2.353	0,6
Missal	14.947	1,0	Realeza	24.376	1,4
Morreira Sales	15.471	1,0	Rebouças	10.550	0,8
Morretes	13.629	1,0	Renascença	6.396	0,6
Munhoz de Melo ...	2.361	0,6	Reserva	24.627	1,4
Nossa Senhora das			Ribeirão Claro ...	10.189	0,8
Graças	3.444	0,6	Ribeirão do Pinhal.	12.120	0,8
Nova Aliança do			Rio Azul	11.007	0,8
Ivaí	519	0,6	Rio Bom	2.409	0,6

ESTADO DO PARANÁ (Continuação)

47
10.10.85
Em 2/12/85
30

MUNICÍPIO	POPULAÇÃO	COEFICIENTE	MUNICÍPIO	POPULAÇÃO	COEFICIENTE
Rio Branco do Sul.	37.722	1,8	Sertançja	3.328	0,6
Rio Negro	24.326	1,4	Sertanópolis	13.585	1,0
Rolândia	34.044	1,6	Siqueira Campos ...	15.007	1,0
Roncador	20.201	1,2	Tamboara	2.530	0,6
Rondon	7.008	0,6	Tapejara	6.890	0,6
Sabaúdia	2.367	0,6	Tapira	6.722	0,6
Salgado Filho	17.447	1,2	Teixeira Soares ...	13.585	1,0
Salto do Itararé..	7.699	0,6	Telêmaco Borba	64.789	2,4
Salto do Lontra ..	17.977	1,2	Terra Boa	13.585	1,0
Santa Amélia	2.219	0,6	Terra Rica	16.981	1,2
Santa Cecília do			Terra Roxa	20.606	1,2
Pavão	7.983	0,6	Tibagi	21.486	1,2
Santa Cruz do Mon			Tijucas do Sul	8.233	0,6
te Castelo	8.089	0,6	Toledo	96.488	3,0
Santa Fé	7.691	0,6	Tomazina	13.585	1,0
Santa Helena	41.404	1,8	Três Barras do Pa		
Santa Inês	1.391	0,6	raná	24.117	1,4
Santa Isabel do			Tuneiras do Oeste..	6.625	0,6
vai	19.792	1,2	Tupãssi	8.297	0,6
Santa Isabel do			Turvo	15.730	1,0
Oeste	16.981	1,2	Ubiratã	22.442	1,2
Santa Mariana	12.564	0,8	Umuarama	92.340	3,0
Santana do Itararé	7.748	0,6	União da Vitória..	47.051	2,0
Santa Teresinha do			Uniflor	2.497	0,6
Itaipu	16.981	1,2	Uraí	11.415	0,8
Santo Antônio da			Venceslau Braz ...	20.719	1,2
Platina	35.426	1,6	Vera Cruz do Oeste.	14.512	1,0
Santo Antônio do			Verê	11.857	0,8
Caiuá	1.942	0,6	Vitorino	6.485	0,6
Santo Antônio do			Xambê	6.537	0,6
Paraíso	1.614	0,6			
Santo Antônio do					
Sudoeste	28.651	1,4			
Santo Inácio	4.526	0,6			
São Carlos do Ivaí.	2.261	0,6			
São Jerônimo da					
Serra	13.585	1,0			
São João	17.819	1,2			
São João do Caiuá.	5.822	0,6			
São João do Ivaí..	24.569	1,4			
São João do Triun					
fo	11.116	0,8			
São Jorge do Ivaí.	4.922	0,6			
São Jorge do Oeste	15.402	1,0			
São Jorge do Patro					
cínio	10.486	0,8			
São José da Boa					
Vista	10.928	0,8			
São José dos Pi					
nhais	83.853	2,8			
São Mateus do Sul.	32.021	1,6			
São Miguel do					
Iguaçu	40.644	1,8			
São Pedro do Ivaí.	5.641	0,6			
São Pedro do Para					
ná	3.902	0,6			
São Sebastião da					
Amoreira	3.330	0,6			
São Tomé	5.791	0,6			
Sapopema	8.134	0,6			
Sarandi	23.773	1,4			
Sengés	15.232	1,0			

ESTADO DE PERNAMBUCO




43
31

MUNICÍPIO	POPULAÇÃO	COEFICIENTE	MUNICÍPIO	POPULAÇÃO	COEFICIENTE
Abreu e Lima	64.267	2,4	Cortés	11.692	0,8
Afogados da Inga- zeira	28.243	1,4	Cumarú	25.836	1,4
Afrânio	13.585	1,0	Cupira	21.371	1,2
Agrestina	14.723	1,0	Custódia	30.935	1,6
Água Preta	38.563	1,8	Escada	61.129	2,4
Águas Belas	41.403	1,8	Exu	34.715	1,6
Alagoinha	10.731	0,8	Feira Nova	18.401	1,2
Aliança	39.235	1,8	Ferreiros	10.965	0,8
Altinho	23.848	1,4	Flores	23.773	1,4
Amaraji	22.370	1,2	Floresta	34.801	1,6
Angelim	8.755	0,6	Frei Miguelinho ..	13.585	1,0
Araripina	54.139	2,2	Gameleira	18.271	1,2
Arcoverde	50.962	2,2	Garanhuns	101.881	3,2
Barrã de Guabira- ba	11.463	0,8	Glória do Goitá ..	26.215	1,4
Barreiros	35.029	1,6	Goiana	62.399	2,4
Belém de Maria ..	10.353	0,8	Granito	5.955	0,6
Belém de São Fran- cisco	27.858	1,4	Gravatá	54.704	2,2
Belo Jardim	55.817	2,2	Iati	21.413	1,2
Betânia	12.782	0,8	Ibimirim	19.735	1,2
Bezerras	50.941	2,2	Ibirajuba	8.044	0,6
Bodocó	27.822	1,4	Igarassu	71.317	2,6
Bom Conselho	44.149	2,0	Iguaraci	12.070	0,8
Bom Jardim	34.594	1,6	Inajá	22.119	1,2
Bonito	32.768	1,6	Ingazeira	4.917	0,6
Brejão	8.235	0,6	Ipojuca	41.109	1,8
Brejinho	6.651	0,6	Ipubi	20.768	1,2
Brejo da Madre de Deus	23.851	1,4	Itacuruba	5.047	0,6
Bueno Aires	12.442	0,8	Itaíba	32.693	1,6
Buíque	37.892	1,8	Itamaracá	8.925	0,6
Cabo	121.864	3,4	Itambé	30.565	1,6
Cabrobó	21.599	1,2	Itapetim	16.981	1,2
Cachoeirinha	12.709	0,8	Itapissuma	14.141	1,0
Caetés	18.083	1,2	Itaquitinga	11.878	0,8
Calçado	8.547	0,6	Jaboatão	411.341	4,0
Calumbi	6.174	0,6	Jataúba	12.807	0,8
Camaragiba	115.465	3,4	João Alfredo	26.155	1,4
Camocim de São Fé- lix	11.361	0,8	Joaquim Nabuco ..	15.452	1,0
Camutanga	7.846	0,6	Jupi	18.355	1,2
Canhotinho	25.402	1,4	Jurema	12.461	0,8
Capoeiras	19.400	1,2	Lagoa do Itaenga..	13.711	1,0
Carnaíba	27.458	1,4	Lagoa do Ouro	12.113	0,8
Carpina	64.785	2,4	Lagoa dos Gatos ..	17.404	1,2
Caruaru	191.212	4,0	Lajedo	30.565	1,6
Catende	27.115	1,4	Limoeiro	56.616	2,2
Cedro	7.447	0,6	Macaparana	20.140	1,2
Chã de Alegria ..	10.189	0,8	Machados	9.273	0,6
Chã Grande	14.840	1,0	Maraial	18.846	1,2
Condado	18.475	1,2	Mirandiba	13.585	1,0
Correntes	17.023	1,2	Moreno	37.724	1,8
			Nazaré da Mata ...	26.346	1,4
			Olinda	335.889	4,0
			Orobó	21.330	1,2
			Orocó	8.111	0,6
			Ouricuri	72.248	2,6

ESTADO DE PERNAMBUCO (continuação)

46
39
12. IGCE
Em 2/12/85
TCU

MUNICÍPIO	POPULAÇÃO	COEFICIENTE	MUNICÍPIO	POPULAÇÃO	COEFICIENTE
Palmares	63.081	2,4	Solidão	6.680	0,6
Palmeirina.....	8.956	0,6	Surubim	65.888	2,4
Panclas	28.467	1,4	Tabira	22.379	1,2
Paranatama	11.034	0,8	Tacaimbó	10.353	0,8
Parnamirim	16.981	1,2	Tacaratu	15.673	1,0
Passira	27.666	1,4	Taquaritinga do N		
Paudalho	39.545	1,8	te	15.340	1,0
Paulista	161.447	4,0	Teresinha	6.616	0,6
Pedra	21.271	1,2	Terra Nova	5.970	0,6
Pesqueira	54.476	2,2	Timbaúba	56.802	2,2
Petrolândia.....	27.336	1,4	Toritama	10.189	0,8
Petrolina	131.208	3,6	Tracunhaém	10.559	0,8
Poção	10.189	0,8	Trindade	14.904	1,0
Pombos	20.141	1,2	Triunfo	27.738	1,4
Primavera	7.956	0,6	Tupanatinga	20.106	1,2
Quipapá	20.212	1,2	Tuparetama	5.161	0,6
Riacho das Almas	17.625	1,2	Venturosa	10.889	0,8
Ribeirão	39.239	1,8	Verdejante	8.069	0,6
Rio Formoso	32.675	1,6	Vertentes	18.873	1,2
Sairé	13.585	1,0	Vicência	26.939	1,4
Salgadinho	5.591	0,6	Vitória de Santo		
Salgueiro	45.687	2,0	Antão	101.881	3,2
Saloá	14.825	1,0			
Sanharó	14.685	1,0			
Santa Cruz do Ca					
pibaribe	24.339	1,4			
Santa Maria da					
Boa Vista	27.536	1,4			
Santa Maria do					
Cambucá	10.936	0,8			
Santa Teresinha..	10.882	0,8			
São Benedito do					
Sul	10.189	0,8			
São Bento do Una.	40.579	1,8			
São Caitano	25.469	1,4			
São João	18.191	1,2			
São Joaquim do					
Monte	17.220	1,2			
São José da Coroa					
Grande	10.423	0,8			
São José do Bel -					
monte	33.055	1,6			
São José do Egito	27.077	1,4			
São Lourenço da					
Mata	66.201	2,4			
São Vicente Fér-					
rer	13.585	1,0			
Serra Talhada ...	75.871	2,6			
Serrita	19.714	1,2			
Sertânia	33.844	1,6			
Sirinhaém	31.374	1,6			
Sítio dos Morei -					
ras	13.585	1,0			



MUNICÍPIO	POPULAÇÃO	COEFICIENTE	MUNICÍPIO	POPULAÇÃO	COEFICIENTE
Agricolândia	5.255	0.6	Itaueira	10.707	0.8
Água Branca	17.594	1.2	Jaicós	27.741	1.4
Alto Longá	18.593	1.2	Jerumenha	8.552	0.6
Altos	34.962	1.6	Joaquim Pires	15.736	1.0
Amarante	15.816	1.0	José de Freitas ..	27.481	1.4
Angical do Piauí..	5.796	0.6	Landri Sales	7.103	0.6
Anísio de Abreu ..	11.125	0.8	Luís Correia	28.806	1.4
Antônio Almeida ..	3.243	0.6	Luzilândia	40.036	1.8
Aroazes	9.388	0.6	Manoel Emídio	6.805	0.6
Arraial	5.506	0.6	Marcos Parente ...	3.741	0.6
Avelino Lopes	11.901	0.8	Matias Olímpio ...	11.768	0.8
Barras	47.308	2.0	Miguel Alves	28.026	1.4
Barreiras do Piauí	3.474	0.6	Miguel Leão	1.532	0.6
Barro Duro	7.008	0.6	Monsenhor Gil	10.398	0.8
Batalha	23.773	1.4	Monsenhor Hipólito	4.801	0.6
Beneditinos	14.561	1.0	Monte Alegre do		
Bertolínia	8.097	0.6	Piauí	8.337	0.6
Bocaína	3.619	0.6	Nazaré do Piauí ..	8.157	0.6
Bom Jesus	16.981	1.2	Nossa Senhora dos		
Buriti dos Lopes..	27.170	1.4	Remédios	5.720	0.6
Campinas do Piauí..	7.148	0.6	Novo Oriente do		
Campo Maior	71.317	2.6	Piauí	7.925	0.6
Canto do Buriti ..	28.693	1.4	Oeiras	51.259	2.2
Capitão de Campos.	10.189	0.8	Padre Marcos	18.461	1.2
Caracol	10.214	0.8	Paes Landim	5.364	0.6
Castelo do Piauí..	30.904	1.6	Palmeira do Piauí.	4.698	0.6
Cocal	27.324	1.4	Palmeirais	13.704	1.0
Conceição do Canin			Parnaguá	12.505	0.8
dé	8.236	0.6	Parnaíba	116.527	3.4
Corrente	25.164	1.4	Paulistana	37.357	1.8
Cristalândia do Pi			Pedro II	44.149	2.0
auí	5.670	0.6	Picos	82.973	2.8
Cristino Castro ..	10.206	0.8	Pimenteiras	10.189	0.8
Curimata	11.773	0.8	Pio IX	20.863	1.2
Demerval Lobão ...	11.711	0.8	Piracuruca	31.852	1.6
Dirceu Arcoverde..	11.054	0.8	Piripiri	61.931	2.4
Dom Expedito Lopes	4.770	0.6	Porto	13.585	1.0
Domingos Mourão ..	3.820	0.6	Prata do Piauí ...	2.500	0.6
Elesbão Veloso ...	18.345	1.2	Redenção do Gur		
Eliseu Martins ...	7.287	0.6	guêia	6.257	0.6
Esperantina	31.534	1.6	Regeneração	19.022	1.2
Flores do Piauí ..	5.483	0.6	Ribeiro Gonçalves.	10.822	0.8
Floriano	50.941	2.2	Rio Grande do		
Francinópolis	5.633	0.6	Piauí	10.403	0.8
Francisco Ayres ..	4.899	0.6	Santa Cruz do Piauí.	10.261	0.8
Francisco Santos..	5.508	0.6	Santa Filomena ...	4.819	0.6
Fronteiras	15.720	1.0	Santa Luz	4.417	0.6
Gilbuês	9.109	0.6	Santo Antônio de		
Guadalupe	8.224	0.6	Lisboa	6.718	0.6
Hugo Napoleão	3.382	0.6	Santo Inácio do		
Inhuma	12.165	0.8	Piauí	6.182	0.6
Ipiranga do Piauí.	6.822	0.6	São Félix do Piauí	5.465	0.6
Isaías Coelho	8.311	0.6	São Francisco do		
Itainópolis	15.679	1.0	Piauí	7.168	0.6

34
 10.1602
 Em 2/12/85
 TCU

MUNICÍPIO	POPULAÇÃO	COEFICIENTE	MUNICÍPIO	POPULAÇÃO	COEFICIENTE
São Gonçalo do Piauí	4.961	0.6			
São João da Serra	8.466	0.6			
São João do Piauí	38.831	1.8			
São José do Peixe	6.213	0.6			
São José do Piauí	5.878	0.6			
São Julião	8.931	0.6			
São Miguel do Tapuio	26.198	1.4			
São Pedro do Piauí	11.204	0.8			
São Raimundo Nonato	53.820	2.2			
Simões	20.417	1.2			
Simplicio Mendes	13.585	1.0			
Socorro do Piauí	5.628	0.6			
União	44.149	2.0			
Uruçuí	17.055	1.2			
Valença do Piauí	21.047	1.2			
Várzea Grande ...	7.992	0.6			

ESTADO DO RIO DE JANEIRO

35



MUNICÍPIO	POPULAÇÃO	COEFICIENTE	MUNICÍPIO	POPULAÇÃO	COEFICIENTE
Angra dos Reis ...	71.317	2,6	Sumidouro	11.607	0,8
Araruama	61.129	2,4	Teresópolis	116.252	3,4
Barra do Piraí ...	81.505	2,8	Trajano de Moraes.	10.189	0,8
Barra Mansa	187.891	4,0	Três Rios	83.823	2,8
Bom Jardim	19.147	1,2	Valença	61.129	2,4
Bom Jesus do Itaba			Vassouras	46.174	2,0
poana	27.062	1,4	Volta Redonda	220.084	4,0
Cabo Frio	83.577	2,8			
Cachoeiras de Ma					
cacu	37.373	1,8			
Cambuci	20.009	1,2			
Campos	367.134	4,0			
Cantagalo	19.824	1,2			
Carmo	12.508	0,8			
Casimiro de Abreu.	25.779	1,4			
Conceição de Macabu	14.579	1,0			
Cordeiro	16.981	1,2			
Duas Barras	8.147	0,6			
Duque de Caxias ..	666.128	4,0			
Engenheiro Paulo					
de Frontin	13.822	1,0			
Itaboraí	144.945	3,8			
Itaguaí	106.154	3,2			
Itaocara	20.267	1,2			
Itaperuna	64.639	2,4			
Laje do Muriaé ...	6.925	0,6			
Macaé	82.616	2,8			
Magé	200.100	4,0			
Mangaratiba	15.026	1,0			
Maricá	37.944	1,8			
Mendes	17.540	1,2			
Miguel Pereira ...	15.220	1,0			
Miracema	23.773	1,4			
Natividade	19.707	1,2			
Nilópolis	166.324	4,0			
Niterói	442.706	4,0			
Nova Friburgo	143.991	3,8			
Nova Iguaçu	1.324.639	4,0			
Paracambi	32.914	1,6			
Paraíba do Sul ...	31.757	1,6			
Parati	23.773	1,4			
Petrópolis	275.076	4,0			
Piraí	31.262	1,6			
Porciúncula	14.394	1,0			
Resende	102.865	3,2			
Rio Bonito	44.149	2,0			
Rio Claro	11.899	0,8			
Rio das Flores ..	6.314	0,6			
Santa Maria Mada					
lena	10.210	0,8			
Santo Antônio de					
Pádua	34.924	1,6			
São Fidélis	34.867	1,6			
São Gonçalo	731.061	4,0			
São João da Barra.	53.943	2,2			
São João de Meriti	459.103	4,0			
São Pedro da Al					
deia	44.149	2,0			
São Sebastião do					
Alto	8.243	0,6			
Sapucaia	14.215	1,0			
Saquarema	30.622	1,6			
Silva Jardim	16.005	1,0			

ESTADO DO RIO GRANDE DO NORTE

1916 C.E.
Em 2/12/85
36
4

MUNICÍPIO	POPULAÇÃO	COEFICIENTE	MUNICÍPIO	POPULAÇÃO	COEFICIENTE
Acari	11.076	0,8	João Dias	3.489	0,6
Açu	40.630	1,8	José da Penha	5.795	0,6
Afonso Bezerra ...	8.220	0,6	Jucurutu	13.754	1,0
Água Nova	2.378	0,6	Lagoa da Anta	4.517	0,6
Alexandria	14.852	1,0	Lagoa de Pedras ..	4.632	0,6
Almino Afonso	5.310	0,6	Lagoa de Velhos ..	2.622	0,6
Alto do Rodrigues .	5.926	0,6	Lagoa Nova	9.368	0,6
Angicos	11.994	0,8	Lagoa Salgada	4.669	0,6
Antônio Martins ..	9.042	0,6	Lages	7.905	0,6
Apodi	32.529	1,6	Lages Pintadas ...	3.633	0,6
Areia Branca	18.523	1,2	Lucrécia	3.019	0,6
Arês	11.449	0,8	Luís Gomes	10.910	0,8
Augusto Severo ...	12.580	0,8	Macaíba	32.394	1,6
Baía Formosa	5.988	0,6	Macau	23.773	1,4
Baraúna	17.111	1,2	Marcelino Vieira .	8.774	0,6
Barcelona	4.110	0,6	Martins	14.058	1,0
Bento Fernandes ..	4.822	0,6	Maxaranguape	12.152	0,8
Dom Jesus	5.336	0,6	Messias Targino ..	3.969	0,6
Brejinho	6.617	0,6	Montanhas	8.507	0,6
Caicara do Rio do			Monte Alegre	16.981	1,2
Vento	2.679	0,6	Monte das Gamelei		
Caicó	44.149	2,0	ras	3.092	0,6
Campo Redondo	8.774	0,6	Mossoró	159.339	4,0
Canguaretama	19.332	1,2	Nísia Floresta ...	10.314	0,8
Caraúbas	20.198	1,2	Nova Cruz	28.002	1,4
Carnaúba dos Dantas	5.858	0,6	Olho d' Água do		
Carnaubais	12.174	0,8	Borges	5.632	0,6
Ceará-Mirim	41.548	1,8	Ouro Branco	4.216	0,6
Cerro-Corú	9.110	0,6	Paraná	2.960	0,6
Coronel Ezequiel .	6.855	0,6	Paraú	4.063	0,6
Coronel João Pessoa	4.254	0,6	Parazinho	4.369	0,6
Cruzeta	7.046	0,6	Parelhas	15.571	1,0
Currais Novos	41.316	1,8	Passa e Fica	6.623	0,6
Doutor Severiano .	5.547	0,6	Passagem	2.173	0,6
Eduardo Gomes	31.138	1,6	Patu	13.872	1,0
Encanto	4.546	0,6	Pau dos Ferros ...	19.154	1,2
Equador	5.221	0,6	Pedra Grande	3.005	0,6
Espírito Santo ...	8.109	0,6	Pedra Preta	2.960	0,6
Extremoz	8.407	0,6	Pedro Avelino	8.920	0,6
Felipe Guerra	5.519	0,6	Pedro Velho	11.096	0,8
Florânia	12.350	0,8	Pendências	10.189	0,8
Francisco Dantas..	3.791	0,6	Pilões	1.976	0,6
Frutuoso Gomes ...	4.422	0,6	Poço Branco	9.507	0,6
Galinhos	1.180	0,6	Portalegre	5.444	0,6
Goianinha	12.798	0,8	Presidente Jusce		
Governador Dix-			lino	5.462	0,6
Sept Rosado	9.353	0,6	Pureza	5.880	0,6
Grossos	7.935	0,6	Rafael Fernandes .	2.770	0,6
Guamaré	3.502	0,6	Rafael Godceiro ...	3.658	0,6
Ilmo Marinho	8.817	0,6	Riacho da Cruz ...	2.508	0,6
Ipanguacu	12.270	0,8	Riacho de Santana.	4.158	0,6
Ipueira	1.556	0,6	Riachuelo	5.598	0,6
Itaú	3.104	0,6	Rodolfo Fernandes.	5.720	0,6
Jaçaná	5.447	0,6	Ruy Barbosa	3.657	0,6
Jandaíra	4.846	0,6	Santa Cruz	24.011	1,4
Janduís	5.042	0,6	Santana do Matos .	16.981	1,2
Januário Cicco....	7.715	0,6	Santana do Seridó.	2.505	0,6
Japi	6.669	0,6	Santo Antônio	18.527	1,2
Jardim de Angicos.	3.010	0,6	São Bento do Norte.	9.159	0,6
Jardim de Piranhas.	8.770	0,6	São Bento do Trairi	3.021	0,6
Jardim do Seridó .	11.295	0,8	São Fernando	2.954	0,6
João Câmara	26.967	1,4	São Francisco do		
			Oeste	2.719	0,6

ESTADO DO RIO GRANDE DO NORTE (continuação)

37



51

MUNICÍPIO	POPULAÇÃO	COEFICIENTE	MUNICÍPIO	POPULAÇÃO	COEFICIENTE
São Gonçalo do Amarante	37.357	1,8			
São João do Sabugi	4.717	0,6			
São José do Mipibu	21.978	1,2			
São José do Campestre	12.681	0,8			
São José do Seridó	3.113	0,6			
São Miguel	19.138	1,2			
São Paulo do Potengi	14.040	1,0			
São Pedro	6.761	0,6			
São Rafael	6.870	0,6			
São Tomé	10.673	0,8			
São Vicente	5.363	0,6			
Senador Elói de Souza	4.383	0,6			
Senador Georgino Avelino	2.127	0,6			
Serra de São Bento	7.031	0,6			
Serra Negra do Norte	8.071	0,6			
Serrinha	5.866	0,6			
Severiano Melo ...	8.040	0,6			
Sítio Novo	5.085	0,6			
Tabuleiro Grande..	1.796	0,6			
Taipu	8.941	0,6			
Tangará	9.448	0,6			
Tenente Ananias ..	11.242	0,8			
Tibaú do Sul	5.660	0,6			
Timbaúba dos Bastas	1.392	0,6			
Touros	20.530	1,2			
Umarizal	14.597	1,0			
Upanema	8.138	0,6			
Varzea	6.567	0,6			
Vera Cruz	7.176	0,6			
Viçosa	1.315	0,6			
Vila Flor	1.777	0,6			

ESTADO DO RIO GRANDE DO SUL

Em 2/12/85
38
704

MUNICÍPIO	POPULAÇÃO	COEFICIENTE	MUNICÍPIO	POPULAÇÃO	COEFICIENTE
Agudo	17.458	1,2	Cotiporã	4.164	0,6
Ajuricaba	11.784	0,8	Crissiumal	20.154	1,2
Alecrim	12.606	0,8	Cruz Alta	71.853	2,6
Alegrete	71.727	2,6	Cruzeiro do Sul ...	10.189	0,8
Alpestre	17.062	1,2	David Canabarro ...	4.637	0,6
Alvorada	105.787	3,2	Dois Irmãos	15.653	1,0
Anta Gorda	6.250	0,6	Dom Feliciano	11.426	0,8
Antônio Prado	11.797	0,8	Dom Pedrito	37.357	1,8
Aratiba	10.652	0,8	Dona Francisca	2.733	0,6
Arroio do Meio ...	18.655	1,2	Encantado	17.358	1,2
Arroio dos Ratos .	11.029	0,8	Encruzilhada do Sul.	23.773	1,4
Arroio do Tigre ..	15.875	1,0	Erechim	71.317	2,6
Arroio Grande	14.152	1,0	Herval	7.045	0,6
Arvorezinha	15.324	1,0	Erval Grande	6.978	0,6
Augusto Pestana ..	8.640	0,6	Erval Seco	15.261	1,0
Bagé	106.294	3,2	Esmeralda	5.610	0,6
Barão de Cotegipe.	6.571	0,6	Espumoso	20.700	1,2
Barração	6.278	0,6	Estância Velha	16.981	1,2
Barra do Ribeiro..	12.078	0,8	Esteio	61.129	2,4
Barros Cassal	12.729	0,8	Estrela	30.565	1,6
Bento Gonçalves ..	71.317	2,6	Farroupilha	33.570	1,6
Boa Vista do Buricã	8.863	0,6	Faxinal do Soturno.	8.499	0,6
Bom Jesus	14.226	1,0	Feliz	13.798	1,0
Bom Princípio	9.535	0,6	Flores da Cunha ...	15.942	1,0
Bom Retiro do Sul.	8.566	0,6	Fontoura Xavier ...	13.615	1,0
Bossoroca	7.665	0,6	Formigueiro	6.898	0,6
Braga	5.062	0,6	Fortaleza dos Valos	4.454	0,6
Butiá	20.684	1,2	Frederico Westpha		
Caçapava do Sul ..	32.343	1,6	len	34.650	1,6
Cacequi	13.585	1,0	Garibaldi	25.686	1,4
Cachoeira do Sul..	91.693	3,0	Gaurama	13.767	1,0
Cachoeirinha	73.156	2,6	General Câmara ...	10.589	0,8
Cacique Doble	5.803	0,6	Getúlio Vargas ...	28.944	1,4
Caibatê	8.641	0,6	Giruá	33.104	1,6
Caíçara	6.089	0,6	Gramado	18.198	1,2
Camaquã	57.394	2,2	Gravataí	142.633	3,8
Cambará do Sul ...	5.936	0,6	Guaíba	63.715	2,4
Campina das Missões	8.533	0,6	Guaporé	24.017	1,4
Campinas do Sul ..	12.178	0,8	Guarani das Missões	11.720	0,8
Campo Bom	39.109	1,8	Horizontina	27.514	1,4
Campo Novo	11.114	0,8	Humaitá	9.007	0,6
Candelária	25.714	1,4	Ibiaçá	6.517	0,6
Cândido Godói	8.256	0,6	Ibiraiaras	6.671	0,6
Canela	21.488	1,2	Ibirubá	20.472	1,2
Cangussu	50.941	2,2	Igrejinha	13.847	1,0
Canoas	262.156	4,0	Ijuí	82.108	2,8
Capão da Canoa ...	13.713	1,0	Ilópolis	3.745	0,6
Capão do Leão	14.156	1,0	Independência	8.048	0,6
Carazinho	62.141	2,4	Iraí	13.585	1,0
Carlos Barbosa ...	14.157	1,0	Itaqui	38.551	1,8
Casca	13.844	1,0	Itatiba do Sul ...	5.853	0,6
Catuípe	14.302	1,0	Ivoti	10.189	0,8
Caxias do Sul	267.869	4,0	Jacutinga	6.321	0,6
Cerro Largo	19.808	1,2	Jaguaraõ	23.957	1,4
Chapada	10.189	0,8	Jaguari	13.585	1,0
Charqueadas	23.773	1,4	Jóia	6.246	0,6
Chiapeta	4.436	0,6	Júlio de Castilhos	26.375	1,4
Ciriaco	8.033	0,6	Lagoa Vermelha ...	27.715	1,4
Colorado	3.931	0,6	Lajeado	73.782	2,6
Condor	6.599	0,6	Lavras do Sul	8.352	0,6
Constantina	17.536	1,2	Liberato Salzano .	11.025	0,8
Coronel Bicaco ...	9.579	0,6	Machadinho	7.092	0,6

ESTADO DO RIO GRANDE DO SUL (Continuação)

39
 12.16CE
 Em 2/12/85
 TCU

MUNICÍPIO	POPULAÇÃO	COEFICIENTE	MUNICÍPIO	POPULAÇÃO	COEFICIENTE
Marau	27.792	1,4	Santa Rosa	61.129	2,4
Marcelino Ramos ..	6.804	0,6	Santa Vitória .. do		
Mariano Moro	2.930	0,6	Palmar	30.565	1,6
Mata	5.400	0,6	Santiago	53.972	2,2
Maximiliano de Al			Santo Angelo	107.616	3,2
meida	6.726	0,6	Santo Antônio da		
Miraguaí	6.727	0,6	Patrulha	37.357	1,8
Montenegro	48.002	2,0	Santo Antônio das		
Mostardas	6.262	0,6	Missões	13.585	1,0
Muçum	7.654	0,6	Santo Augusto	19.469	1,2
Não-Me-Toque	14.703	1,0	Santo Cristo	15.765	1,0
Nonoai	27.892	1,4	São Borja	67.392	2,4
Nova Araçá	2.178	0,6	São Francisco de		
Nova Bassano	6.066	0,6	Assis	25.093	1,4
Nova Bréscia	6.127	0,6	São Francisco de		
Nova Palma	8.062	0,6	Paula	19.663	1,2
Nova Petrópolis ..	14.387	1,0	São Gabriel	61.129	2,4
Nova Prata	21.738	1,2	São Jerônimo	30.595	1,6
Novo Hamburgo	168.460	4,0	São José do Norte..	24.251	1,4
Osório	41.694	1,8	São José do Ouro ..	11.097	0,8
Paim Filho	10.304	0,8	São Leopoldo	115.465	3,4
Palmares do Sul ..	8.483	0,6	São Lourenço do Sul.	44.149	2,0
Palmeiras das Mis			São Luís Gonzaga ..	55.024	2,2
sões	76.397	2,6	São Marcos	13.600	1,0
Palmitinho	14.079	1,0	São Martinho	7.777	0,6
Panambi	26.614	1,4	São Nicolau	12.424	0,8
Parai	4.667	0,6	São Paulo das Mis		
Parobé	11.875	0,8	sões	10.189	0,8
Passo Fundo	142.633	3,8	São Pedro do Sul ..	20.469	1,2
Pedro Osório	14.646	1,0	São Sebastião do		
Pejuçara	3.683	0,6	Caí	20.848	1,2
Pelotas	278.427	4,0	São Sepé	26.973	1,4
Pinheiro Machado ..	14.427	1,0	São Valentim	13.585	1,0
Piratini	17.102	1,2	São Vicente do Sul	7.111	0,6
Planalto	17.770	1,2	Sapiranga	44.149	2,0
Portão	12.352	0,8	Sapuçaia do Sul ..	91.869	3,0
Porto Lucena	11.821	0,8	Sarandi	23.773	1,4
Porto Xavier	11.803	0,8	Seberí	15.959	1,0
Putinga	5.383	0,6	Selbach	4.327	0,6
Quaraí	18.958	1,2	Serafina Correa ..	10.730	0,8
Redentora	9.362	0,6	Sertão	8.178	0,6
Restinga Seca	12.268	0,8	SeverianodeAlmeida	3.880	0,6
Rio Grande	164.636	4,0	Sobradinho	30.565	1,6
Rio Pardo	50.941	2,2	Soledade	50.941	2,2
Roca Sales	7.728	0,6	Tapejara	20.612	1,2
Rodeio Bonito	13.585	1,0	Tapera	11.929	0,8
Rolante	10.656	0,8	Tapes	23.773	1,4
Ronda Alta	17.138	1,2	Taquara	37.357	1,8
Rondinha	8.768	0,6	Taquari	30.565	1,6
Roque Gonzales ...	9.446	0,6	Tavares	4.637	0,6
Rosário do Sul ...	40.536	1,8	Tenente Portela ..	27.589	1,4
Salto do Jacuí	8.773	0,6	Teutônia	14.107	1,0
Salvador do Sul ..	13.868	1,0	Torres	44.149	2,0
Sananduva	14.684	1,0	Tramandaí	21.165	1,2
Santa Bárbara do			Três Coroas	12.054	0,8
Sul	14.244	1,0	Três de Maio	34.127	1,6
Santa Cruz do Sul.	115.465	3,4	Três Passos	47.108	2,0
Santa Maria	197.177	4,0	Triunfo	13.585	1,0
Santana da Boa Vis			Tucunduva	12.552	0,8
ta	8.068	0,6	Tupanciretã	21.997	1,2
Santana do Livra			Tuparendi	13.585	1,0
mento	71.317	2,6	Uruguaiana	105.919	3,2


ESTADO DO RIO GRANDE DO SUL (continuação)



MUNICÍPIO	POPULAÇÃO	COEFICIENTE	MUNICÍPIO	POPULAÇÃO	COEFICIENTE
Vacaria	61.129	2,4			
Venâncio Aires ...	55.882	2,2			
Vera Cruz	16.040	1,0			
Veranópolis	18.496	1,2			
Viadutos	7.667	0,6			
Viamão	156.217	4,0			
Vicente Dutra	7.518	0,6			
Victor Graeff	3.613	0,6			

ESTADO DE RONDÔNIA


41



MUNICÍPIO	POPULAÇÃO	COEFICIENTE	MUNICÍPIO	POPULAÇÃO	COEFICIENTE
Ariquemes	102.117	3,2			
Cacoal	61.447	2,4			
Cerejeiras	17.033	1,2			
Colorado do Oeste	40.050	1,8			
Costa Marques ...	36.128	1,6			
Espigão D'Oeste .	18.212	1,2			
Guajará-Mirim ...	41.112	1,8			
Jaru	62.039	2,4			
Ji-Paraná	72.854	2,6			
Ouro Preto do Oeste	57.029	2,2			
Pimenta Bueno ...	63.037	2,4			
Presidente Médici	50.004	2,0			
Rolim de Moura ..	50.097	2,0			
Vilhena	31.128	1,6			

ESTADO DE SANTA CATARINA

49




MUNICÍPIO	POPULAÇÃO	COEFICIENTE	MUNICÍPIO	POPULAÇÃO	COEFICIENTE
Abelardo Luz	17.347	1,2	Erval Velho	4.541	0,6
Agrolândia	6.612	0,6	Fachinal dos Guedes	10.439	0,8
Agronômica	4.169	0,6	Fraiburgo	17.724	1,2
Água Doce	7.481	0,6	Galvão	8.607	0,6
Águas de Chapecó.	6.500	0,6	Garopaba	8.873	0,6
Águas Mornas	4.565	0,6	Garuva	8.602	0,6
Alfredo Wagner ..	9.360	0,6	Gaspar	30.946	1,6
Anchieta	11.922	0,8	Governador Celso Ra		
Angelina	6.236	0,6	mos	7.998	0,6
Anita Garibaldi...	14.712	1,0	Grão Pará	5.701	0,6
Anitápolis	4.538	0,6	Gravatal	7.559	0,6
Antônio Carlos...	5.341	0,6	Guabiruba	7.701	0,6
Araquari	10.189	0,8	Guaraciaba	12.900	0,8
Araranguá	40.697	1,8	Guaramirim	11.788	0,8
Armazém	5.600	0,6	Guarujá do Sul ...	5.530	0,6
Arroio Trinta ...	3.192	0,6	Herval do Oeste ..	16.981	1,2
Ascurra	6.195	0,6	Ibicaré	3.860	0,6
Atalanta	3.539	0,6	Ibirama	25.696	1,4
Aurora	4.834	0,6	Içara	30.565	1,6
Balneário Camboriú	26.408	1,4	Ilhota	7.530	0,6
Barra Velha	11.949	0,8	Imaruí	17.557	1,2
Benedito Novo ...	10.189	0,8	Imbituba	27.472	1,4
Biguaçu	25.909	1,4	Imbuia	4.085	0,6
Blumenau	192.871	4,0	Indaial	34.541	1,6
Bom Jardim da Ser			Ipíra	4.835	0,6
ra	6.313	0,6	Ipumirim	6.650	0,6
Bom Retiro	8.133	0,6	Irani.....	6.416	0,6
Botuverá	3.287	0,6	Irineópolis	8.624	0,6
Braço do Norte ..	13.585	1,0	Itá	8.418	0,6
Brusque	45.025	2,0	Itaiópolis	24.642	1,4
Caçador	44.149	2,0	Itajaí	104.473	3,2
Caibi	8.976	0,6	Itapema	8.110	0,6
Camboriú	16.981	1,2	Itapiranga	32.007	1,6
Campo Alegre	8.952	0,6	Ituporanga	18.595	1,2
Campo Belo do Sul	13.585	1,0	Jaborá	4.866	0,6
Campo Erê	30.614	1,6	Jacinto Machado...	11.483	0,8
Campos Novos	44.149	2,0	Jaguaruna	14.985	1,0
Canelinha	7.044	0,6	Jaraguá do Sul....	61.129	2,4
Canoinhas	57.123	2,2	Joaçaba	27.002	1,4
Capinzal	12.257	0,8	Joinville	304.414	4,0
Catanduvas	12.369	0,8	Lacerdópolis	1.957	0,6
Caxambu do Sul ..	9.221	0,6	Lages	143.558	3,8
Chapecó	101.881	3,2	Laguna	44.149	2,0
Concórdia	71.810	2,6	Laurentino	4.076	0,6
Coronel Freitas..	20.933	1,2	Lauro Müller	12.308	0,8
Corupá	8.990	0,6	Lebon Régis	8.037	0,6
Correia Pinto ...	12.472	0,8	Leoberto Leal	4.181	0,6
Criciúma	129.049	3,6	Lontras	7.508	0,6
Cunha Porã	17.415	1,2	Luís Alves	6.059	0,6
Curitibanos	41.185	1,8	Mafra	44.379	2,0
Descanso	20.353	1,2	Major Gercino.....	3.525	0,6
Dionísio Cerqueira	17.394	1,2	Major Vieira	6.124	0,6
Dona Emma	3.191	0,6	Maracajá	4.227	0,6

ESTADO DE SANTA CATARINA (continuação)

Em 4/12/85
TCU 43

MUNICÍPIO	POPULAÇÃO	COEFICIENTE	MUNICÍPIO	POPULAÇÃO	COEFICIENTE
Maravilha	26.870	1,4	Santa Cecília ...	15.869	1,0
Massaranduba	12.219	0,8	Santa Rosa de Lima	1.700	0,6
Matos Costa	4.199	0,6	Santo Amaro da Im		
Meleiro	10.189	0,8	peratriz	12.275	0,8
Modelo	15.044	1,0	São Bento do Sul.	44.149	2,0
Mondai	26.132	1,4	São Bonifácio ...	3.587	0,6
Monte Castelo ...	7.861	0,6	São Carlos	12.610	0,8
Morro da Fumaça...	11.172	0,8	São Domingos	16.981	1,2
Havegantes	15.956	1,0	São Francisco do		
Nova Erechim	3.717	0,6	Sul	22.496	1,2
Nova Trento	8.518	0,6	São João Batista.	10.901	0,8
Nova Veneza	10.189	0,8	São João do Sul..	6.927	0,6
Orleans	16.981	1,2	São Joaquim	21.861	1,2
Otacílio Costa...	15.875	1,0	São José	106.124	3,2
Ouro	5.321	0,6	São José do Cedro	21.607	1,2
Palhoça	45.946	2,0	São José do Cerri		
Palma Sola	9.031	0,6	to	12.445	0,8
Palmitos	19.382	1,2	São Lourenço do		
Papanduva	14.597	1,0	Oeste	28.870	1,4
Paulo Lopes	5.418	0,6	São Ludgero	4.504	0,6
Pedras Grandes...	4.810	0,6	São Martinho	2.782	0,6
Penha	11.745	0,8	São Miguel do Oes		
Peritiba	2.772	0,6	te	44.149	2,0
Petrolândia	6.799	0,6	Saudades	9.512	0,6
Piçarras	6.393	0,6	Schroeder	4.324	0,6
Pinhalzinho ...	10.797	0,8	Scara	17.351	1,2
Pinheiro Preto ..	2.366	0,6	Siderópolis	11.539	0,8
Piratuba	4.402	0,6	Sombrio	17.294	1,2
Pomerode	15.595	1,0	Taió	18.358	1,2
Ponte Alta	4.514	0,6	Tangará	10.840	0,8
Ponte Serrada ...	14.547	1,0	Tijucas	15.845	1,0
Porto Belo	9.068	0,6	Timbé do Sul	5.496	0,6
Porto União	30.565	1,6	Timbó	21.663	1,2
Pouso Redondo ...	10.981	0,8	Três Barras	13.585	1,0
Praia Grande	7.114	0,6	Trzeze de Maio ...	6.720	0,6
Presidente Caste			Trzeze Tílias	3.506	0,6
lo Branco	1.581	0,6	Trombudo Central.	6.987	0,6
Presidente Getú			Tubarão	82.172	2,8
lio	10.971	0,8	Turvo	13.585	1,0
Presidente Nereu.	2.919	0,6	Urubici	12.086	0,8
Quilombó	25.924	1,4	Urussanga	25.882	1,4
Rancho Queimado..	2.551	0,6	Vargeão	3.085	0,6
Rio das Antas ...	4.992	0,6	Vidal Ramos	8.128	0,6
Rio do Campo	5.311	0,6	Videira	34.018	1,6
Rio do Oeste	6.925	0,6	Witmarsum	3.038	0,6
Rio do Sul	44.149	2,0	Xanxerê	32.767	1,6
Rio dos Cedros ..	7.916	0,6	Xavantina	5.308	0,6
Rio Fortuna	3.675	0,6	Xaxim	26.761	1,4
Rio Negrinho	25.386	1,4			
Rodeio	8.160	0,6			
Romelândia	11.661	0,8			
Salete	6.044	0,6			
Salto Veloso	3.595	0,6			



ESTADO DE SÃO PAULO

MUNICÍPIO	POPULAÇÃO	COEFI- CIENTE	MUNICÍPIO	POPULAÇÃO	COEFI- CIENTE
Adamantina	32.522	1,6	Bauru	220.871	4,0
Adolfo	3.466	0,6	Bebedouro	50.941	2,2
Aguaí	20.989	1,2	Bento de Abreu	1.543	0,6
Águas da Prata ...	5.557	0,6	Bernardino de Campos	7.278	0,6
Águas de Lindóia .	10.696	0,8	Bilac	5.183	0,6
Águas de Santa Bár			Birigui	63.858	2,4
bara	4.451	0,6	Biritiba-Mirim	16.981	1,2
Águas de São Pedro	1.293	0,6	Boa Esperança do Sul	10.189	0,8
Agudos	30.714	1,6	Bocaína	6.584	0,6
Alfredo Marcondes.	3.264	0,6	Bofete	3.368	0,6
Altair	2.227	0,6	Boituva	15.472	1,0
Altinópolis	13.883	1,0	Bom Jesus dos Per		
Alto Alegre	4.920	0,6	dões	8.285	0,6
Álvares Florence .	5.331	0,6	Borá	656	0,6
Álvares Machado ..	12.298	0,8	Boracéia	4.219	0,6
Álvaro de Carvalho	3.766	0,6	Borborema	12.676	0,8
Alvinlândia	3.758	0,6	Botucatu	71.317	2,6
Americana	156.809	4,0	Bragança Paulista .	105.462	3,2
Américo Brasilien			Brauna	4.373	0,6
se	14.600	1,0	Brodósqui	13.784	1,0
Américo de Campos.	7.486	0,6	Brotas	10.882	0,8
Amparo	52.201	2,2	Buri	14.302	1,0
Analândia	1.751	0,6	Buritama	12.599	0,8
Andradina	45.934	2,0	Buritizal	2.930	0,6
Angatuba	18.578	1,2	Cabrália Paulista .	3.517	0,6
Anhembi	3.323	0,6	Cabreúva	14.418	1,0
Anhumas	2.592	0,6	Caçapava	64.435	2,4
Aparecida	32.303	1,6	Cachoeira Paulista.	23.773	1,4
Aparecida do Oeste	4.166	0,6	Caconde	17.887	1,2
Apiáí	33.794	1,6	Cafelândia	16.981	1,2
Araçatuba	142.633	3,8	Caiabu	2.804	0,6
Araçoiaba da Serra	10.189	0,8	Caiciras	31.564	1,6
Aramina	2.610	0,6	Caiuá	2.251	0,6
Arandu	3.154	0,6	Cajamar	27.532	1,4
Araraquara	145.430	3,8	Cajobi	9.029	0,6
Araras	71.566	2,6	Cajuru	17.693	1,2
Arcalva	6.937	0,6	Campinas	845.057	4,0
Areias	3.561	0,6	Campo Limpo Paulista	27.468	1,4
Arciópolis	7.368	0,6	Campos do Jordão ..	32.755	1,6
Ariranha	6.031	0,6	Campos Novos Paulis		
Artur Nogueira ...	19.606	1,2	ta	3.644	0,6
Arujá	21.519	1,2	Cananéia	8.423	0,6
Assis	74.149	2,6	Cândido Mota	16.981	1,2
Atibaia	72.549	2,6	Cândido Rodrigues ..	1.508	0,6
Auriflândia	11.625	0,8	Capão Bonito	57.119	2,2
Avaí	5.485	0,6	Capela do Alto	8.632	0,6
Avanhandava	6.969	0,6	Capivari	31.588	1,6
Avaré	51.653	2,2	Caraguatatuba	44.149	2,0
Bady Bassitt	2.892	0,6	Carapicuíba	267.688	4,0
Balbinos	1.210	0,6	Cardoso	10.189	0,8
Bálsamo	5.560	0,6	Casa Branca	23.937	1,4
Bananal	9.206	0,6	Cássia dos Coquei		
Barão de Antonina.	3.796	0,6	ros	2.418	0,6
Barbosa	6.085	0,6	Castilho	10.279	0,8
Bariri	21.675	1,2	Catanduba	81.505	2,8
Barra Bonita	28.350	1,4	Catiguá	6.188	0,6
Barra do Turvo ...	5.317	0,6	Cedral	6.029	0,6
Barretos	81.505	2,8	Cerqueira César ...	11.686	0,8
Barrinha	15.461	1,0	Cerquilha	15.187	1,0
Barueri	94.531	3,0	Cesario Lange	9.171	0,6
Bastos	18.881	1,2	Charqueada	10.189	0,8
Batatais	41.043	1,8	Clementina	3.256	0,6

ESTADO DE SÃO PAULO (continuação)

45



MUNICÍPIO	POPULAÇÃO	COEFICIENTE	MUNICÍPIO	POPULAÇÃO	COEFICIENTE
Colina	11.215	0,8	Guaraci	5.233	0,6
Colômbia	2.554	0,6	Guarani do Oeste .	8.482	0,6
Conchal	16.039	1,0	Guarantã	5.556	0,6
Conchas	12.026	0,8	Guararapes	21.698	1,2
Cordeirópolis	10.215	0,8	Guararema	16.981	1,2
Coroados	4.570	0,6	Guaratinguetá	93.423	3,0
Coronel Macedo ...	6.909	0,6	Guareí	6.732	0,6
Corumbataí	2.675	0,6	Guariba	23.773	1,4
Cosmópolis	30.565	1,6	Guarujá	186.817	4,0
Cosmorama	6.989	0,6	Guarulhos	717.723	4,0
Cotia	66.717	2,4	Guzolândia	3.262	0,6
Cravinhos	18.451	1,2	Herculândia	6.899	0,6
Cristais Paulista.	4.766	0,6	Iacanga	6.438	0,6
Cruzália	3.831	0,6	Iacri	10.189	0,8
Cruzeiro	63.841	2,4	Ibatê	14.088	1,0
Cubatão	101.881	3,2	Ibirá	8.996	0,6
Cunha	20.109	1,2	Ibirarema	3.917	0,6
Descalvado	25.513	1,4	Ibitinga	32.080	1,6
Diadema	322.283	4,0	Ibiúna	39.934	1,8
Divinolândia	8.616	0,6	Icê m	4.197	0,6
Dobrada	5.186	0,6	Iepê	7.574	0,6
Dois Córregos	16.981	1,2	Igaracu do Tietê .	15.665	1,0
Dolcinópolis	1.673	0,6	Igarapava	19.577	1,2
Dourado	7.142	0,6	Igaratã	4.771	0,6
Dracena	37.357	1,8	Iguapé	25.719	1,4
Duartina	13.585	1,0	Ilhabela	9.107	0,6
Dumont	3.595	0,6	Indaiatuba	71.317	2,6
Echaporã	4.600	0,6	Indiana	3.312	0,6
Eldorado	11.587	0,8	Indiaporã	7.130	0,6
Elias Fausto.....	10.189	0,8	Inúbia Paulista ..	3.250	0,6
Embu	120.206	3,4	Ipauçu	8.584	0,6
Embu-Guaçu	26.397	1,4	Iperó	6.751	0,6
Espírito Santo do			Ipeúna	1.404	0,6
Pinhal	37.357	1,8	Iporanga	5.145	0,6
Estrela do Oeste .	7.296	0,6	Ipuã	8.881	0,6
Estrela do Norte .	3.161	0,6	Iracemópolis	9.021	0,6
Fartura	13.585	1,0	Irapuã	7.840	0,6
Fernandópolis	51.735	2,2	Irapuru	8.177	0,6
Fernando Prestes .	4.513	0,6	Itaberã	17.867	1,2
Ferraz de Vasconce			Itaí	15.855	1,0
los	71.317	2,6	Itajobi	15.801	1,0
Flora Rica	2.076	0,6	Itaju	1.890	0,6
Floreal	2.718	0,6	Itanhaém	34.460	1,6
Flórida Paulista .	12.741	0,8	Itapeccerica da Serra	75.878	2,6
Florínea	2.079	0,6	Itapetininga	105.878	3,2
Franca	183.595	4,0	Itapeva	82.245	2,8
Francisco Morato .	37.357	1,8	Itapevi	67.056	2,4
Franco da Rocha ..	63.734	2,4	Itapira	52.756	2,2
Gabriel Monteiro .	2.891	0,6	Itápolis	28.601	1,4
Gália	11.399	0,8	Itaporanga	17.929	1,2
Garça	40.516	1,8	Itapuã	8.291	0,6
Gastão Vidigal ...	2.867	0,6	Itapura	2.408	0,6
General Salgado ..	9.666	0,6	Itaquaquecetuba ..	91.693	3,0
Getulina	10.681	0,8	Itararé	41.571	1,8
Glicério	4.788	0,6	Itariri	10.294	0,8
Guaicara	5.471	0,6	Itatiba	52.235	2,2
Guaimbé	5.277	0,6	Itatinga	8.960	0,6
Guaíra	24.741	1,4	Itirapina	6.735	0,6
Guapiaçu	7.891	0,6	Itirapuã	5.024	0,6
Guapiara	17.482	1,2	Itobi	5.888	0,6
Guará	13.667	1,0	Itu	93.107	3,0
Guaraçá	6.796	0,6	Itupevá	12.538	0,8

ESTADO DE SÃO PAULO (continuação)

46




60

MUNICÍPIO	POPULAÇÃO	COEFICIENTE	MUNICÍPIO	POPULAÇÃO	COEFICIENTE
Ituverava	27.907	1,4	Mirassol	37.357	1,8
Jaborandi	5.310	0,6	Mirassolândia	2.595	0,6
Jaboticabal	51.719	2,2	Mococa	61.129	2,4
Jacareí	156.217	4,0	Mogi das Cruzes ...	234.937	4,0
Jaci	3.652	0,6	Mogi-Guaçu	92.313	3,0
Jacupiranga	37.357	1,8	Mogi-Mirim	63.532	2,4
Jaguariúna	18.721	1,2	Mombuca	2.014	0,6
Jales	39.171	1,8	Monções	2.319	0,6
Jambeiro	2.930	0,6	Mongaguá	12.217	0,8
Jandira	45.225	2,0	Monte Alegre do Sul.	4.956	0,6
Jardinópolis	21.428	1,2	Monte Alto	39.187	1,8
Jarinu	6.794	0,6	Monte Aprazível ...	15.887	1,0
Jaú	92.867	3,0	Monte Azul Paulista	14.186	1,0
Jeriquara	3.038	0,6	Monte Castelo	5.968	0,6
Joanópolis	7.924	0,6	Monteiro Lobato ...	2.036	0,6
João Ramalho	2.908	0,6	Monte Mor	17.253	1,2
José Bonifácio ...	25.284	1,4	Morro Agudo	17.889	1,2
Núlio Mesquita ...	4.411	0,6	Morungaba	7.622	0,6
Jundiaí	314.909	4,0	Murutinga do Sul ..	3.470	0,6
Junqueirópolis ...	20.597	1,2	Narandiba	2.676	0,6
Juquiã	16.981	1,2	Natividade da Serra.	5.573	0,6
Juquitiba	15.379	1,0	Nazaré Paulista ...	6.812	0,6
Lagoinha	3.364	0,6	Neves Paulista ...	7.585	0,6
Laranjal Paulista	16.981	1,2	Nhandeara	10.189	0,8
Lavínia	4.984	0,6	Nipoã	2.630	0,6
Lavrinhas	3.989	0,6	Nova Aliança	4.120	0,6
Leme	58.036	2,2	Nova Europa	4.895	0,6
Lençóis Paulista .	44.149	2,0	Nova Granada	11.054	0,8
Limeira	187.820	4,0	Nova Guataporanga..	2.940	0,6
Lindóia	3.807	0,6	Nova Independência.	1.794	0,6
Lins	56.185	2,2	Nova Luzitânia ...	1.492	0,6
Lorena	63.154	2,4	Nova Odessa	27.468	1,4
Louveira	12.702	0,8	Novo Horizonte ...	30.565	1,6
Lucélia	18.077	1,2	Nuporanga	4.096	0,6
Lucianópolis	2.849	0,6	Ocaçu	3.907	0,6
Luís Antônio	2.812	0,6	Óleo	2.270	0,6
Luisiânia	2.928	0,6	Olímpia	34.992	1,6
Lupércio	2.645	0,6	Onda Verde	1.936	0,6
Lutécia	2.270	0,6	Oriente	5.237	0,6
Macatuba	13.585	1,0	Orindiúva	1.604	0,6
Macaubal	6.208	0,6	Orlândia	31.783	1,6
Macedônia	3.193	0,6	Osasco	594.249	4,0
Magda	2.705	0,6	Oscar Bressane ...	2.331	0,6
Mairinque	38.681	1,8	Oswaldo Cruz	28.746	1,4
Mairiporã	34.556	1,6	Ourinhos	65.762	2,4
Manduri	5.479	0,6	Ouro Verde	4.737	0,6
Marabá Paulista ..	2.926	0,6	Pacaembu	15.188	1,0
Maracaí	8.438	0,6	Palestina	7.297	0,6
Mariápolis	4.310	0,6	Palmares Paulista	5.054	0,6
Marília	142.633	3,8	Palmeira do Oeste .	10.637	0,8
Marinópolis	1.570	0,6	Palmital	14.377	1,0
Martinópolis	16.981	1,2	Panorama	8.792	0,6
Matão	47.847	2,0	Paraguacu Paulista	25.975	1,4
Mauá	270.777	4,0	Paraibuna	14.486	1,0
Mendonça	3.843	0,6	Paraíso	3.691	0,6
Meridiano	2.857	0,6	Paranapanema	12.054	0,8
Miguelópolis	11.362	0,8	Paranapuã	4.684	0,6
Mineiros do Tietê.	7.832	0,6	Parapuã	13.585	1,0
Miracatu	18.913	1,2	Pardinho	2.080	0,6
Mira Estrela	1.848	0,6	Pariquera-Açu ...	13.929	1,0
Mirandópolis	20.741	1,2	Patrocínio Paulista	9.214	0,6
Mirante do Parana			Paulicéia	1.801	0,6
panema	13.585	1,0	Paulínia	26.040	1,4

ESTADO DE SÃO PAULO (continuação)

47



MUNICÍPIO	POPULAÇÃO	COEFICIENTE	MUNICÍPIO	POPULAÇÃO	COEFICIENTE
Paulo de Faria ...	5.371	0,6	Registro	50.941	2,2
Pederneiras	32.758	1,6	Restinga	2.682	0,6
Pedra Bela	4.503	0,6	Ribeira	7.627	0,6
Pedranópolis	2.692	0,6	Ribeirão Bonito ..	9.105	0,6
Pedregulho	10.843	0,8	Ribeirão Branco ..	17.109	1,2
Pedreira	26.828	1,4	Ribeirão Corrente.	2.976	0,6
Pedro de Toledo ..	5.890	0,6	Ribeirão do Sul ..	2.370	0,6
Penápolis	44.399	2,0	Ribeirão Pires ...	71.317	2,6
Percira Barreto ..	44.149	2,0	Ribeirão Preto ...	384.604	4,0
Perciras	2.851	0,6	Rifaina	2.551	0,6
Peruíbe	23.773	1,4	Rincão	7.951	0,6
Piacatu	3.836	0,6	Rinópolis	15.547	1,0
Piedade	45.042	2,0	Rio Claro	130.309	3,6
Pilar do Sul	17.052	1,2	Rio das Pedras ...	16.981	1,2
Pindamonhangaba ..	91.693	3,0	Rio Grande da Serra	24.724	1,4
Pindorama	11.100	0,8	Riolândia	5.531	0,6
Pinhalzinho	7.510	0,6	Riversul (ex-Ribeir		
Piquerobi	2.685	0,6	ão Vermelho do Sul)	12.349	0,8
Piquete	14.730	1,0	Roseira	5.670	0,6
Piracaia	14.143	1,0	Rubiácea	1.667	0,6
Piracicaba	252.945	4,0	Rubinéia	1.828	0,6
Piraju	21.700	1,2	Sabino	4.694	0,6
Pirajuí	18.767	1,2	Sagres	2.285	0,6
Pirangi	8.263	0,6	Sales	5.218	0,6
Pirapora do Bom Je			Sales Oliveira ...	6.237	0,6
sus	5.621	0,6	Salesópolis	11.611	0,8
Pirapozinho	19.522	1,2	Salmorão	4.644	0,6
Pirassununga	50.941	2,2	Salto	53.175	2,2
Piratininga	10.189	0,8	Salto de Pirapora.	18.075	1,2
Pitangueiras	20.267	1,2	Salto Grande	6.815	0,6
Planalto	4.888	0,6	Sandovalina	2.072	0,6
Platina	1.726	0,6	Santa Adélia	11.200	0,8
Poa	66.234	2,4	Santa Albertina ..	5.001	0,6
Poloni	4.641	0,6	Santa Bárbara do		
Pompéia	15.712	1,0	Oeste	96.150	3,0
Pongai	3.844	0,6	Santa Branca	9.258	0,6
Pontal	18.250	1,2	Santa Clara do Oeste	2.010	0,6
Pontes Gestal	2.166	0,6	Santa Cruz da Con		
Populina	3.571	0,6	ceição	2.917	0,6
Porangaba	5.183	0,6	Santa Cruz das Pál		
Porto Feliz	30.565	1,6	meiras	17.525	1,2
Porto Ferreira ...	35.122	1,6	Santa Cruz do Rio		
Potirendaba	11.663	0,8	Pardo	32.396	1,6
Pradópolis	9.139	0,6	Santa Ernestina ..	3.798	0,6
Praia Grande	82.819	2,8	Santa Fé do Sul ..	22.424	1,2
Presidente Alves .	4.730	0,6	Santa Gertrudes ..	9.326	0,6
Presidente Bernar			Santa Isabel	37.357	1,8
des	13.585	1,0	Santa Lúcia	5.487	0,6
Presidente Epitácio	32.594	1,6	Santa Maria da		
Presidente Prudente	156.319	4,0	Serra	3.379	0,6
Presidente Vences			Santa Mercedes ...	3.117	0,6
lau	33.201	1,6	Santana da Ponte		
Promissão	19.539	1,2	Pensa	2.117	0,6
Quatã	7.075	0,6	Santana de Parnaíba	12.426	0,8
Queirós	1.742	0,6	Santa Rita do Oeste	3.210	0,6
Queluz	7.626	0,6	Santa Rita do Pas		
Quintana	3.969	0,6	sa Quatro	23.773	1,4
Rafard	6.469	0,6	Santa Rosa de		
Rancharia	23.773	1,4	Viterbo	15.723	1,0
Redenção da Serra.	3.031	0,6	Santo Anastácio ..	19.716	1,2
Regente Feijó	11.365	0,8	Santo André	637.010	4,0
Reginópolis	4.713	0,6	Santo Antônio da		
			Alegria	5.762	0,6

ESTADO DE SÃO PAULO (continuação)

48

Em 2/12/85
T.C.I.

MUNICÍPIO	POPULAÇÃO	COEFICIENTE	MUNICÍPIO	POPULAÇÃO	COEFICIENTE
Santo Antônio de Posse	13.585	1,0	Suzano	129.562	3,6
Santo Antônio do Jardim	6.028	0,6	Tabapuã	13.585	1,0
Santo Antônio do Pinhal	5.209	0,6	Tabatinga	8.712	0,6
Santo Expedito ...	1.714	0,6	Taboão da Serra ...	122.534	3,4
Santópolis do Aguapeí	3.327	0,6	Taciba	3.427	0,6
Santos	461.096	4,0	Taguaí	5.870	0,6
São Bento do Sapucaí	9.055	0,6	Taiacu	3.809	0,6
São Bernardo do Campo	565.620	4,0	Taiúva	4.804	0,6
São Caetano do Sul.	171.187	4,0	Tambaú	16.981	1,2
São Carlos	142.633	3,8	Tanabi	19.609	1,2
São Francisco	3.495	0,6	Tapiraí	4.950	0,6
São João da Boa Vista	61.579	2,4	Tapiratiba	10.189	0,8
São João das Duas Pontes	2.245	0,6	Taquaritinga	45.082	2,0
São João do Pau de Alho	3.459	0,6	Taquarituba	17.622	1,2
São Joaquim da Barra	32.260	1,6	Tarabaí	3.426	0,6
São José da Bela Vista	6.462	0,6	Tatuí	71.317	2,6
São José do Barreiro	3.056	0,6	Taubaté	205.941	4,0
São José do Rio Pardo	39.811	1,8	Tejupá	4.725	0,6
São José do Rio Preto	230.151	4,0	Teodoro Sampaio ...	26.718	1,4
São José dos Campos	374.526	4,0	Terra Roxa	5.605	0,6
São Luís do Paraitinga	8.183	0,6	Tietê	21.836	1,2
São Manuel	27.956	1,4	Timburi	2.529	0,6
São Miguel Arcanjo	18.679	1,2	Torrinha	6.702	0,6
São Pedro	16.981	1,2	Tremembé	22.271	1,2
São Pedro do Turvo	6.129	0,6	Três Fronteiras ...	7.050	0,6
São Roque	62.170	2,4	Tupã	62.293	2,4
São Sebastião	23.773	1,4	Tupi Paulista	16.981	1,2
São Sebastião da Gramma	10.941	0,8	Turiúba	3.033	0,6
São Simão	8.960	0,6	Turmalina	2.284	0,6
São Vicente	240.849	4,0	Ubatuba	34.053	1,6
Sarapuá	5.293	0,6	Ubirajara	3.201	0,6
Sarutaiá	2.858	0,6	Uchoa	7.982	0,6
Sebastianópolis do Sul	1.802	0,6	União Paulista	939	0,6
Serra Azul	4.926	0,6	Urânia	11.325	0,8
Serrana	17.695	1,2	Uru	1.727	0,6
Serra Negra	18.859	1,2	Urupês	13.585	1,0
Sertãozinho	64.673	2,4	Valentim Gentil ...	5.244	0,6
Sete Barras	12.283	0,8	Valinhos	61.392	2,4
Severínia	8.581	0,6	Valparaíso	12.848	0,8
Silveiras	2.967	0,6	Vargem Grande do Sul	25.550	1,4
Socorro	26.043	1,4	Vargem Grande Paulista	12.267	0,8
Sorocaba	328.787	4,0	Várzea Paulista ...	44.149	2,0
Sud Menucci	4.338	0,6	Vera Cruz	11.047	0,8
Sumaré	156.217	4,0	Vinhedo	27.161	1,4
			Viradouro	11.128	0,8
			Vista Alegre do Alto	2.971	0,6
			Votorantim	66.700	2,4
			Votuporanga	65.597	2,4
			Xavantes	12.530	0,8

ESTADO DE SERGIPE

49



MUNICÍPIO	POPULAÇÃO	COEFICIENTE	MUNICÍPIO	POPULAÇÃO	COEFICIENTE
Amparo de São Francisco	1.629	0,6	Nossa Senhora do Socorro	16.981	1,2
Aquidabã	16.981	1,2	Pacatuba	10.189	0,8
Araújo	10.601	0,8	Pedra Mole	1.972	0,6
Areia Branca	7.614	0,6	Pedrinhas	6.498	0,6
Barra dos Coqueiros	9.562	0,6	Pinhão	4.343	0,6
Brejo Grande	6.929	0,6	Pirambu	3.604	0,6
Boquim	21.708	1,2	Poço Redondo	19.837	1,2
Campo do Brito ..	12.299	0,8	Poço Verde	17.054	1,2
Canhoba	3.907	0,6	Porto da Folha ..	27.091	1,4
Canindé de São Francisco	7.404	0,6	Propriá	21.309	1,2
Capela	25.380	1,4	Riachão do Dantas	18.052	1,2
Carira	17.373	1,2	Riachuelo	5.639	0,6
Carmópolis	4.646	0,6	Ribeirópolis	13.612	1,0
Cedro de São João	4.705	0,6	Rosário do Catete	3.916	0,6
Cristinápolis ...	7.934	0,6	Salgado	14.576	1,0
Cumbe	3.251	0,6	Santa Luzia do Itanhi	8.793	0,6
Divina Pastora ..	2.092	0,6	Santa Rosa de Lima	2.844	0,6
Estância	44.149	2,0	Santo Amaro das Brotas	9.556	0,6
Feira Nova	4.105	0,6	São Cristóvão ...	26.616	1,4
Frei Paulo	9.124	0,6	São Domingos	7.595	0,6
Gararu	11.660	0,8	São Francisco ...	2.130	0,6
General Maynard .	1.781	0,6	São Miguel do Aleixo	2.959	0,6
Gracho Cardoso ..	6.323	0,6	Simão Dias	26.485	1,4
Ilha das Flores .	8.483	0,6	Siriri	5.667	0,6
Indiaroba	8.490	0,6	Telha	1.685	0,6
Itabaiana	58.023	2,2	Tobias Barreto ..	33.954	1,6
Itabaianinha	30.565	1,6	Tomar do Geru ...	10.888	0,8
Itabi	4.524	0,6	Umbaúba	11.290	0,8
Itaporanga da Aju da	18.314	1,2			
Japarutuba	11.679	0,8			
Japoatã	8.173	0,6			
Lagarto	64.340	2,4			
Laranjeiras	14.806	1,0			
Macambira	4.226	0,6			
Malhada dos Bois.	2.332	0,6			
Malhada	10.189	0,8			
Maruim	12.677	0,8			
Moita Bonita	8.909	0,6			
Monte Alegre de Sergipe	9.591	0,6			
Muribeca	6.364	0,6			
Nópolis	18.162	1,2			
Nossa Senhora Aparecida	9.044	0,6			
Nossa Senhora da Glória	24.210	1,4			
Nossa Senhora das Dores	18.072	1,2			
Nossa Senhora de Lourdes	4.354	0,6			



MUNICÍPIO	POPULAÇÃO	COEFICIENTE	MUNICÍPIO	POPULAÇÃO	COEFICIENTE
<u>TERRITÓRIO FEDERAL DO AMAPÁ</u>					
Amapá	8.950	0,6			
Calçoene	7.323	0,6			
Mazagão	26.645	1,4			
Oiapoque	5.405	0,6			
<u>TERRITÓRIO FEDERAL DE RORAIMA</u>					
Alto Alegre	4.463	0,6			
Bonfim	5.847	0,6			
Caracarái	6.965	0,6			
Mucajá	4.415	0,6			
Normandia	10.189	0,8			
São João da Baliza	2.137	0,6			
São Luiz	2.933	0,6			

TRIBUNAL DE CONTAS DA UNIÃO

RESOLUÇÃO TCU Nº 225/86

Adita e altera o Anexo nº IV de que trata a Resolução nº 224/85, para declarar a composição dos coeficientes dos municípios dos Estados da Bahia, Ceará, Paraná e Rio de Janeiro.

O Tribunal de Contas da União, no uso de suas atribuições legais e ante o disposto no § 2º, artigo 25 da Constituição Federal, nos artigos 88 a 92 da Lei nº 5.172/66 (Código Tributário Nacional), com as modificações introduzidas pelo Ato Complementar nº 35/67 e pelo Decreto-lei nº 1.881/81, no inciso IX, artigo 31 do Decreto-lei nº 199/67 (Lei Orgânica do Tribunal de Contas da União), e à vista do que consta no processo TCU nº 4.016/86.


R E S O L V E:

Art. 1º - O Anexo nº IV da Resolução nº 224/85, passa a vigorar com as modificações constantes dos Anexos I e II desta Resolução.

Art. 2º - Os efeitos financeiros da presente Resolução retroagirão a 1º de janeiro de 1986.

Art. 3º - Esta Resolução entrará em vigor na data da sua publicação, revogadas as disposições em contrário.

T.C.U., Sala das Sessões, em 22 de abril de 1986.



FERNANDO GONÇALVES
Presidente

TRIBUNAL DE CONTAS DA UNIÃO

Anexo I da Resolução nº 225/86
 que altera o ÍNDICE DO F.P.M. - INTERIOR
 de que trata o Anexo IV da Resolução nº 224/85



UNIDADE DA FEDERAÇÃO	TOTAL DOS MUNICÍPIOS
01 - Acre	11
02 - Alagoas	95
03 - Anapá (Território)	04
04 - Amazonas	58
05 - Bahia	364
06 - Ceará	151
07 - Espírito Santo	57
08 - Goiás	243
09 - Maranhão	131
10 - Mato Grosso	57
11 - Mato Grosso do Sul	63
12 - Minas Gerais	721
13 - Pará	86
14 - Paraíba	170
15 - Paraná	310
16 - Pernambuco	166
17 - Piauí	114
18 - Rio de Janeiro	64
19 - Rio Grande do Norte	150
20 - Rio Grande do Sul	243
21 - Rondônia	14
22 - Roraima (Território)	07
23 - Santa Catarina	198
24 - São Paulo	571
25 - Sergipe	73
TOTAL DOS MUNICÍPIOS	4.121

ANEXO II DA RESOLUÇÃO Nº 225/86 QUE ALTERA E ADITA
O ANEXO IV DA RESOLUÇÃO Nº 224/85



MUNICÍPIO / ESTADO	POPULAÇÃO	COEFICIENTE	MUNICÍPIO / ESTADO	POPULAÇÃO	COEFICIENTE
CEARÁ			João Dourado ..(1).	18.659	1,2
Acarauá	37.358	1,8	Jussari	10.655	0,8
Amontada ..(1)....	25.235	1,4	Lapão	19.984	1,2
Aracati	57.396	2,2	Maetinga	3.889	0,6
Cruz	20.281	1,2	Mairi	22.499	1,2
Forquilha ..(1)....	16.982	1,2	Mansidão	10.192	0,8
Icapuí	13.590	1,0	Nordestina	8.310	0,6
Iguatu	70.948	2,4	Pindobaçu	18.157	1,2
Itapipoca	84.188	2,8	Pintadas	10.590	1,0
Itarema	23.780	1,4	Presidente Jânio		
Milhã	13.595	1,0	Quadros	14.266	1,0
Paracuru	17.504	1,2	Queimadas	21.857	1,2
Paraipaba ..(1)....	14.438	1,0	Rafael Jambeiro (1)	23.735	1,2
Quixelô	15.383	1,0	Riachão do Jacuípe	56.808	2,2
Reriutaba	17.977	1,2	Ribeira do Amparo.	13.439	0,8
Sobral	110.937	3,2	Santa Luzia ..(1)....	17.422	1,2
Solonópole	25.180	1,4	Santa Rita de Cás		
Umirim	16.990	1,2	sia	20.873	1,2
Uruburetama	23.774	1,4	São Gabriel ..(1)....	15.354	1,0
Varjota	12.479	0,8	Serrinha	54.924	2,2
BAHIA			Una	26.845	1,4
Alcobaça	10.946	0,8	Varzea da Roça (1).	14.134	1,0
América Dourada (1)	16.345	1,0	Varzea Nova ..(1)....	14.904	1,0
Arataca	18.890	1,2	Wanderley	11.860	0,8
Barra	41.195	1,8	Tanque Novo ..(1)....	8.535	0,6
Barro Alto ..(1)....	6.870	0,6	Teixeira de Frei		
Barrocas	8.673	0,6	tas	59.695	2,2
Botuporã	14.740	1,0	RIO DE JANEIRO		
Buritirama ..(1)....	13.586	1,0	Arraial do Cabo (1)	18.095	1,2
Camaçari	84.462	2,8	Cabo Frio	65.482	2,4
Canarana	21.614	1,2	PARANÁ		
Canavieiras	29.193	1,4	São José das Pal		
Canudos	9.636	0,6	meiras	11.439	0,8
Capela do Alto Ale			Santa Helena	29.965	1,4
gre	14.416	1,0			
Capim Grosso ..(1)....	25.085	1,4			
Caravelas	23.936	1,4			
Castro Alves	29.967	1,4			
Cícero Dantas	24.972	1,4			
Condeúba	16.906	1,0			
Cotegipe	12.084	0,8			
Dias D'Ávila ..(1)....	23.991	1,4			
Euclides da Cunha.	47.067	2,0			
Fátima	14.967	1,0			
Filadélfia ..(1)....	11.943	0,8			
Gavião	5.267	0,6			
Guajeru	9.982	0,6			
Heliópolis ..(1)....	13.231	0,8			
Ipirá	63.607	2,4			
Irecê	36.601	1,6			
Itabuna	168.078	4,0			
Jacobi	81.138	2,6			

(1) município novo
(2) alterado só população