

Tribunal de Contas da União

RESOLUÇÃO Nº 230/87

Approva os percentuais e os coeficientes individuais dos Fundos de Participação tratados nos incisos I e II do art. 25 da Constituição Federal, e os das Reservas instituídas pelos Decretos-leis nºs 1 434/75 e 1 881/81.

O TRIBUNAL DE CONTAS DA UNIÃO, no uso de suas atribuições legais, e ante o disposto no artigo 25 da Constituição Federal (redação dada pelas Emendas Constitucionais nºs 17/80 e 27/85); nos artigos 88 a 92 da Lei nº 5 172/66 (Código Tributário Nacional), com as modificações introduzidas pelo Ato Complementar nº 35/67 e pelo Decreto-lei nº 1 881/81; no inciso IX, artigo 31 do Decreto-lei nº 1997/67 (Lei Orgânica do Tribunal de Contas da União); no artigo 2º do Decreto-lei nº 1 723/79; bem assim, à vista do que consta do Processo TCU nº 15 630/87.

RESOLVE:

Art. 1º - São aprovados os percentuais e os coeficientes individuais de participação constantes dos anexos nºs I, II, III, IV e V desta Resolução, destinados aos cálculos das parcelas que deverão ser entregues aos Governos dos Estados, do Distrito Federal, dos Territórios Federais, dos Municípios das Capitais e dos Municípios do Interior, à conta dos recursos do Fundo respectivo.

Art. 2º - A presente Resolução entrará em vigor a partir de 1º de janeiro de 1988, revogadas as disposições em contrário.

T.C., Sala das Sessões, em 09 de dezembro de 1987

FERNANDO GONÇALVES
PRESIDENTE

ANEXO Nº I F.P.E. - PERCENTUAL DE PARTICIPAÇÃO DOS ESTADOS, DISTRITO FEDERAL E TERRITÓRIOS

UNIDADE DA FEDERAÇÃO	PERCENTUAL (%)
01 - Acre	2,6835
02 - Alagoas	3,2560
03 - Amapá (Território)	2,6755
04 - Amazonas	2,2240
05 - Bahia	9,6700
06 - Ceará	7,2215
07 - Distrito Federal	0,7825
08 - Espírito Santo	1,5850
09 - Goiás	4,4650
10 - Maranhão	5,8635
11 - Mato Grosso	2,5920
12 - Mato Grosso do Sul	1,5090
13 - Minas Gerais	8,1250
14 - Pará	4,8110
15 - Paraíba	3,7575
16 - Paraná	4,3355
17 - Pernambuco	6,5370
18 - Piauí	3,3880
19 - Rio de Janeiro	4,3385
20 - Rio Grande do Norte	3,2710
21 - Rio Grande do Sul	3,5310
22 - Rondônia	2,2150
23 - Roraima (Território)	1,9505
24 - Santa Catarina	1,9280
25 - São Paulo	4,0320
26 - Sergipe	3,2525
TOTAL	100%

ANEXO Nº II PERCENTUAL DE PARTICIPAÇÃO DOS TERRITÓRIOS FEDERAIS E DOS ESTADOS DO NORTE/NORDESTE, NA RESERVA DO F.P.E. CRIADA PELO DECRETO-LEI Nº 1434/75, COM MODIFICAÇÕES INTRODUZIDAS PELO DECRETO-LEI 1723/79

UNIDADE DA FEDERAÇÃO	PERCENTUAL (%)
01 - ACRE	5,2515
02 - ALAGOAS	6,4015
03 - AMAPÁ (Território)	5,2380
04 - AMAZONAS	4,0770
05 - BAHIA	9,7270
06 - CEARÁ	7,1555
07 - MARANHÃO	11,4815

08 - PARÁ	9,2425
09 - PARAÍBA	7,3895
10 - PERNAMBUCO	6,4710
11 - PIAUÍ	6,6210
12 - RIO GRANDE DO NORTE	6,4265
13 - RONDÔNIA	4,3235
14 - RORAIMA (Território)	3,7980
15 - SERGIPE	6,3960
TOTAL	100%

ANEXO Nº III F.P.M. - CAPITAL PERCENTUAL DE PARTICIPAÇÃO DAS CAPITAIS DOS ESTADOS, DO DISTRITO FEDERAL E DOS TERRITÓRIOS

NOME DA CAPITAL	PERCENTUAL (%)
01 - Aracaju (SE)	4,1736
02 - Belém (PA)	5,2588
03 - Belo Horizonte (MG)	5,0084
04 - Boa Vista (RR)	2,3372
05 - Brasília (DF)	2,5042
06 - Campo Grande (MS)	1,6695
07 - Cuiabá (MT)	2,6711
08 - Curitiba (PR)	3,3389
09 - Florianópolis (SC)	1,5025
10 - Fortaleza (CE)	10,4341
11 - Goiânia (GO)	4,5075
12 - João Pessoa (PB)	4,1736
13 - Macapá (AP)	3,3389
14 - Maceió (AL)	4,1736
15 - Manaus (AM)	2,0868
16 - Natal (RN)	4,1736
17 - Porto Alegre (RS)	2,6711
18 - Porto Velho (RO)	2,6711
19 - Recife (PE)	6,6778
20 - Rio Branco (AC)	3,3389
21 - Rio de Janeiro (RJ)	2,9215
22 - Salvador (BA)	7,5125
23 - São Luís (MA)	4,1736
24 - São Paulo (SP)	2,5042
25 - Teresina (PI)	4,1736
26 - Vitória (ES)	2,0034
TOTAL	100%

ANEXO Nº IV RESERVA DO F.P.M. - INTERIOR DECRETO-LEI Nº 1.881/81 PERCENTUAL FINAL DE PARTICIPAÇÃO DOS MUNICÍPIOS DE COEFICIENTE INDIVIDUAL 4,0

ESTADO/MUNICÍPIO	PERCENTUAL (%)
ALAGOAS	
01 - Arapiraca	2,9197
BAHIA	
01 - Feira de Santana	2,1022
02 - Itabuna	2,1022
03 - Juazeiro	2,1022
04 - Vitória da Conquista	2,1022
CEARÁ	
01 - Juazeiro do Norte	2,9197
ESPÍRITO SANTO	
01 - Cariacica	1,4015
02 - Vila Velha	1,4015
GOIÁS	
01 - Anápolis	2,1022
MARANHÃO	
01 - Caxias	2,9197
02 - Imperatriz	2,9197
MINAS GERAIS	
01 - Contagem	1,4015
02 - Governador Valadares	1,4015
03 - Ipatinga	1,4015
04 - Juiz de Fora	1,4015
05 - Montes Claros	1,4015
06 - Uberaba	1,4015
07 - Uberlândia	1,4015
PARÁ	
01 - Santarém	2,1022
PARAÍBA	
01 - Campina Grande	2,9197
PARANÁ	
01 - Cascavel	1,1679
02 - Foz do Iguaçu	1,1679

Original com Impressão Desigual

QUINTA-FEIRA, 17 DEZ 1987

DIÁRIO OFICIAL

SEÇÃO I

21919

03 - Guarapuava	1,1679
04 - Londrina	1,1679
05 - Maringá	1,1679
06 - Ponta Grossa	1,1679

PERNAMBUCO	
01 - Caruaru	2,3358
02 - Jaboatão	2,3358
03 - Olinda	2,3358
04 - Paulista	2,3358

RIO GRANDE DO NORTE	
01 - Mossoró	2,9197

RIO GRANDE DO SUL	
01 - Canoas	0,9343
02 - Caxias do Sul	0,9343
03 - Novo Hamburgo	0,9343
04 - Pelotas	0,9343
05 - Rio Grande	0,9343
06 - Santa Maria	0,9343
07 - Viçosa	0,9343

RIO DE JANEIRO	
01 - Barra Mansa	0,8175
02 - Campos	0,8175
03 - Duque de Caxias	1,2263
04 - Magé	0,8175
05 - Nilópolis	0,8175
06 - Niterói	0,8175
07 - Nova Iguaçu	0,8175
08 - Petrópolis	2,0438
09 - São Gonçalo	0,8175
10 - São João de Meriti	1,4038
11 - Volta Redonda	0,8175

SANTA CATARINA	
01 - Blumenau	1,0511
02 - Joinville	1,0511

SÃO PAULO	
01 - Americana	0,7007
02 - Bauru	0,7007
03 - Campinas	1,4015
04 - Carapicuíba	0,7007
05 - Diadema	0,7007
06 - Franca	0,7007
07 - Guarujá	0,7007
08 - Guarulhos	1,2263
09 - Jacareí	0,7007
10 - Jundiaí	0,7007
11 - Limeira	0,7007
12 - Mauá	0,7007
13 - Mogi das Cruzes	0,7007
14 - Osasco	1,0511
15 - Piracicaba	0,7007
16 - Presidente Prudente	0,7007
17 - Ribeirão Preto	0,7007
18 - Santo André	1,0511
19 - Santos	0,7007
20 - São Bernardo do Campo	0,8759
21 - São Caetano do Sul	0,7007
22 - São José do Rio Preto	0,7007
23 - São José dos Campos	0,7007
24 - São Vicente	0,7007
25 - Sorocaba	0,7007
26 - Sumaré	0,7007
27 - Taubaté	0,7007

22 - Roraima (Território)	07
23 - Santa Catarina	198
24 - São Paulo	571
25 - Sergipe	73

TOTAL DOS MUNICÍPIOS 4.153

TABELA DOS COEFICIENTES

FAIXA DOS HABITANTES		COEFICIENTE
Até 10.188		0,6
De 10.189 a 13.584		0,8
De 13.585 a 16.980		1,0
De 16.981 a 23.772		1,2
De 23.773 a 30.564		1,4
De 30.565 a 37.356		1,6
De 37.357 a 44.148		1,8
De 44.149 a 50.940		2,0
De 50.941 a 61.128		2,2
De 61.129 a 71.316		2,4
De 71.317 a 81.504		2,6
De 81.505 a 91.692		2,8
De 91.693 a 101.880		3,0
De 101.881 a 115.464		3,2
De 115.465 a 129.048		3,4
De 129.049 a 142.632		3,6
De 142.633 a 156.216		3,8
Além de 156.216		4,0

ANEXO V

FUNDO DE PARTICIPAÇÃO DOS MUNICÍPIOS

COEFICIENTE DOS MUNICÍPIOS DO INTERIOR

NÚMERO DE MUNICÍPIOS PARTICIPANTES NO F.P.M.

UNIDADE DA FEDERAÇÃO	TOTAL DOS MUNICÍPIOS
01 - Acre	11
02 - Alagoas	95
03 - Amapá (Território)	04
04 - Amazonas	58
05 - Bahia	366
06 - Ceará	151
07 - Espírito Santo	57
08 - Goiás	243
09 - Maranhão	131
10 - Mato Grosso	81
11 - Mato Grosso do Sul	64
12 - Minas Gerais	721
13 - Pará	86
14 - Paraíba	170
15 - Paraná	310
16 - Pernambuco	166
17 - Piauí	115
18 - Rio de Janeiro	65
19 - Rio Grande do Norte	150
20 - Rio Grande do Sul	243
21 - Rondônia	17

ESTADO DO ACRE

IN 16 CE
23/11/87
[Signature]


MUNICÍPIO ^g	POPUL. ⁶	COEF. ⁿ	MUNICÍPIO ^f	POPUL. ⁶	COEF.
Assis Brasil	1.531	0,6			
Brasiléia	20.128	1,2			
Cruzeiro do Sul	61.129	2,4			
Feijó	22.133	1,2			
Mâncio Lima	7.741	0,6			
Manoel Urbano	6.893	0,6			
Plácido de Castro ..	19.413	1,2			
Sena Madureira	26.626	1,4			
Senador Guimard ...	10.700	0,8			
Tarauacá	31.112	1,6			
Xapuri	15.417	1,0			

ESTADO DE ALAGOAS




MUNICÍPIO	POPUL.	COEF.	MUNICÍPIO	POPUL.	COEF.
Água Branca.....	26.768	1,4	Messias.....	8.304	0,6
Anadia.....	16.981	1,2	Minador do Negrão...	8.799	0,6
Arapiraca.....	156.217	4,0	Monteirópolis.....	5.728	0,6
Atalaia.....	44.149	2,0	Murici.....	23.773	1,4
Barra de Santo Antô- nio.....	11.546	0,8	Novo Lino.....	15.604	1,0
Barra de São Miguel	2.873	0,6	Olho d'Água das Flo- res.....	15.464	1,0
Batalha.....	11.080	0,8	Olho d'Água do Ca- sado.....	5.034	0,6
Belém.....	6.589	0,6	Olho d'Água Grande...	4.770	0,6
Belo Monte.....	6.352	0,6	Olivença.....	10.189	0,8
Boca da Mata.....	20.176	1,2	Ouro Branco.....	10.441	0,8
Branquinha.....	8.934	0,6	Palestina.....	2.632	0,6
Cacimbinhas.....	11.297	0,8	Palmeira dos Índios	71.317	2,6
Cajueiro.....	14.310	1,0	Pão de Açúcar.....	20.155	1,2
Campo Alegre.....	22.237	1,2	Passo de Camaragibe	13.585	1,0
Campo Grande.....	10.489	0,8	Paulo Jacinto.....	7.652	0,6
Canapi.....	20.389	1,2	Penedo.....	39.002	1,8
Capela.....	18.016	1,2	Piaçabuçu.....	11.923	0,8
Carneiros.....	5.757	0,6	Pilar.....	30.565	1,6
Chã Preta.....	9.237	0,6	Pindoba.....	4.110	0,6
Coité do Nóia.....	10.189	0,8	Piranhas.....	6.616	0,6
Colônia Leopoldina...	16.981	1,2	Poço das Trincheiras	11.022	0,8
Coqueiro Seco.....	4.689	0,6	Porto Calvo.....	21.807	1,2
Coruripe.....	51.015	2,2	Porto de Pedras.....	10.500	0,8
Craíbas.....	13.902	1,0	Porto Real do Colé- gio.....	15.315	1,0
Delmiro Gouveia.....	32.787	1,6	Quebrangulo.....	11.838	0,8
Dois Riachos.....	8.975	0,6	Rio Largo.....	46.223	2,0
Feira Grande.....	19.485	1,2	Roteiro.....	6.382	0,6
Feliz Deserto.....	3.320	0,6	Santa Luzia do Norte	4.096	0,6
Flexeiras.....	15.560	1,0	Santana do Ipanema	37.357	1,8
Girau do Ponciano....	24.855	1,4	Santana do Mundaú...	13.585	1,0
Ibateguara.....	12.484	0,8	São Brás.....	8.207	0,6
Igaci.....	25.098	1,4	São José da Laje....	20.143	1,2
Igreja Nova.....	18.526	1,2	São José da Tapera..	27.434	1,4
Inhapi.....	15.315	1,0	São Luís do Quitunde	31.674	1,6
Jacaré dos Homens....	3.999	0,6	São Miguel dos Cam pos.....	50.941	2,2
Jacuípe.....	7.052	0,6	São Miguel dos Mila- gres.....	5.348	0,6
Japaratinga.....	5.217	0,6	São Sebastião.....	24.208	1,4
Jaramataia.....	3.901	0,6	Satuba.....	6.926	0,6
Joaquim Gomes.....	19.959	1,2	Senador Rui Palmeira	8.688	0,6
Jundiá.....	10.914	0,8	Tanque d'Arca.....	8.322	0,6
Junqueiro.....	38.215	1,8	Taquarana.....	14.038	1,0
Lagoa da Canoa.....	13.585	1,0	Traipu.....	21.407	1,2
Limoeiro de Anadia...	19.343	1,2	União dos Palmares..	53.814	2,2
Major Isidoro.....	17.051	1,2	Viçosa.....	23.773	1,4
Maragogi.....	16.981	1,2			
Maravilha.....	14.090	1,0			
Marechal Deodoro....	27.798	1,4			
Maribondo.....	15.701	1,0			
Mar Vermelho.....	3.281	0,6			
Mata Grande.....	24.979	1,4			
Matriz de Camaragibe	21.668	1,2			

ESTADO DO AMAZONAS



MUNICÍPIO	POPUL.	COEF.	MUNICÍPIO	POPUL.	COEF.
Alvarães.....	5.765	0,6	São Paulo de Olivença.....	16.088	1,0
Amaturá.....	4.569	0,6	São Sebastião do Uatumã.....	2.827	0,6
Anamá.....	3.430	0,6	Silves.....	6.706	0,6
Anori.....	7.461	0,6	Tabatinga.....	19.483	1,2
Atalaia do Norte....	6.630	0,6	Tapauá.....	20.218	1,2
Autazes.....	15.441	1,0	Tefé.....	26.280	1,4
Barcelos.....	8.916	0,6	Tonantins.....	9.625	0,6
Barreirinha.....	16.981	1,2	Uarini.....	5.366	0,6
Benjamin Constant...	14.746	1,0	Urucará.....	7.678	0,6
Beruri.....	6.657	0,6	Urucurituba.....	14.287	1,0
Boa Vista do Ramos..	5.682	0,6			
Boca do Acre.....	22.280	1,2			
Borba.....	26.274	1,4			
Caapiranga.....	5.102	0,6			
Canutama.....	7.895	0,6			
Carauari.....	19.681	1,2			
Careiro.....	23.931	1,4			
Coari.....	51.833	2,2			
Codajás.....	16.981	1,2			
Eirunepé.....	19.057	1,2			
Envira.....	15.105	1,0			
Fonte Boa.....	12.736	0,8			
Humaitá.....	24.804	1,4			
Ipixuna.....	23.773	1,4			
Itanduba.....	17.184	1,2			
Itacoatiara.....	54.761	2,2			
Itamarati.....	7.695	0,6			
Itapiranga.....	4.940	0,6			
Japurá.....	2.173	0,6			
Juruá.....	6.052	0,6			
Jutai.....	13.585	1,0			
Lábrea.....	26.068	1,4			
Manacapuru.....	50.941	2,2			
Manaquiri.....	11.183	0,8			
Manicoré.....	35.239	1,6			
Maraá.....	10.922	0,8			
Maués.....	30.565	1,6			
Nhamundá.....	12.376	0,8			
Nova Olinda do Norte	15.384	1,0			
Novo Airão.....	2.978	0,6			
Novo Aripuanã.....	20.499	1,2			
Parintins.....	61.129	2,4			
Pauini.....	9.287	0,6			
Presidente Figueiredo.....	1.801	0,6			
Rio Preto da Eva....	5.784	0,6			
Santa Isabel do Rio Negro.....	4.538	0,6			
Santo Antônio do Içá	10.247	0,8			
São Gabriel da Cachoeira.....	24.944	1,4			

ESTADO DA BAHIA



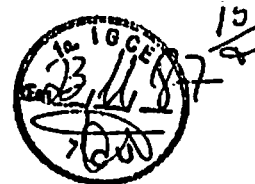
MUNICÍPIO	POPUL.	COEF.	MUNICÍPIO	POPUL.	COEF.
Abaíra	9.430	0,6	Camacan	50.941	2,2
Abaré	10.499	0,8	Camacari	84.126	2,8
Acajutiba	12.648	0,8	Camamu	44.149	2,0
Água Fria	13.786	1,0	Campo Alegre de		
Água Quente	6.027	0,6	Lourdes	25.373	1,4
Aiquara	7.658	0,6	Campo Formoso	71.317	2,6
Alagoinhas	116.959	3,4	Canápolis	10.351	0,8
Alcobaça	10.922	0,8	Canarana	21.567	1,2
Almadina	10.189	0,8	Canavieiras	30.565	1,6
Amargosa	25.507	1,4	Candeal	11.314	0,8
Amélia Rodrigues...	20.088	1,2	Candeias	65.518	2,4
América Dourada ...	16.981	1,2	Candiba	11.616	0,8
Anagé	37.909	1,8	Cândido Sales	20.196	1,2
Andaraí	23.773	1,4	Cansanção	28.721	1,4
Angical	12.462	0,8	Canudos	9.616	0,6
Anguera	8.139	0,6	Capela do Alto Ale		
Antas	25.248	1,4	gre	14.802	1,0
Antônio Cardoso ...	10.845	0,8	Capim Grosso	25.005	1,4
Antônio Gonçalves..	8.959	0,6	Caravelas	23.841	1,4
Aporá	13.817	1,0	Cardeal da Silva .	4.795	0,6
Aracatu	12.702	0,8	Carinhanha	23.773	1,4
Araci	39.040	1,8	Casa Nova	41.720	1,8
Aramari	7.871	0,6	Castro Alves	30.565	1,6
Arataca	18.815	1,2	Catolândia	3.713	0,6
Aratuípe	6.738	0,6	Catu	45.345	2,0
Aurelino Leal	19.052	1,2	Central	13.585	1,0
Bainópolis	10.189	0,8	Chorrochó	10.391	0,8
Baixa Grande	21.621	1,2	Cícero Dantas	25.539	1,4
Barra	44.149	2,0	Cipó	10.579	0,8
Barra da Estiva ...	13.585	1,0	Coaraci	30.565	1,6
Barra do Choça	24.138	1,4	Cocos	17.248	1,2
Barra do Mendes ...	12.122	0,8	Conceição da Feira .	15.814	1,0
Barra do Rocha	10.520	0,8	Conceição do Almei		
Barreiras	50.941	2,2	da	17.513	1,2
Barro Alto	6.856	0,6	Conceição do Coité	45.757	2,0
Barro Preto	9.605	0,6	Conceição do Jacuí		
Barrocas	8.654	0,6	pe	20.693	1,2
Belmonte	23.913	1,4	Conde	14.355	1,0
Belo Campo	14.764	1,0	Condeúba	16.981	1,2
Biritinga	11.005	0,8	Contendas do Sinco		
Boa Nova	26.387	1,4	rã	5.338	0,6
Boa Vista do Tupim.	15.995	1,0	Coração de Maria .	22.203	1,2
Bom Jesus da Lapa .	83.825	2,8	Cordeiros	6.984	0,6
Boninal	10.448	0,8	Coribe	19.065	1,2
Boquira	21.058	1,2	Coronel João Sá ..	13.585	1,0
Botuporã	14.709	1,0	Correntina	24.949	1,4
Brejões	11.169	0,8	Cotegipe	12.068	0,8
Brejolândia	9.531	0,6	Cravolândia	4.865	0,6
Brotas de Macaúbas.	12.648	0,8	Crisópolis	15.478	1,0
Brumado	51.622	2,2	Cristópolis	11.681	0,8
Buerarema	30.565	1,6	Cruz das Almas ...	45.251	2,0
Buritirama	13.586	1,0	Curaçá	23.773	1,4
Caatiba	10.189	0,8	Dário Meira	14.183	1,0
Cachoeira	28.245	1,4	Dias D'ávila	23.895	1,4
Caculé	16.981	1,2	Dom Basílio	9.135	0,6
Caém	10.189	0,8	Dom Macedo Costa..	5.749	0,6
Caetité	48.083	2,0	Elísio Medrado ...	6.964	0,6
Cafarnaum	22.113	1,2	Encruzilhada	25.031	1,4
Cairu	12.114	0,8	Entre Rios	24.896	1,4
Caldeirão Grande ..	20.084	1,2	Esplanada	20.160	1,2
			Euclides da Cunha.	46.040	2,0

ESTADO DA BAHIA (continuação)

23/11/87
10/8

MUNICÍPIO	POPUL.	COEF.	MUNICÍPIO	POPUL.	COEF.
Fátima	14.348	1,0	Itapê	10.749	0,8
Feira de Santana ..	355.201	4,0	Itapebi	10.428	0,8
Filadélfia	11.928	0,8	Itapetinga	47.925	2,0
Firmino Alves	6.109	0,6	Itapicuru	21.742	1,2
Floresta Azul	20.358	1,2	Itapitanga	10.909	0,8
Formosa do Rio Pre to	13.823	1,0	Itaquara	8.146	0,6
Gandu	37.357	1,8	Itarantim	16.981	1,2
Gavião	5.246	0,6	Itiruçu	10.189	0,8
Gentio do Ouro	8.290	0,6	Itiúba	33.735	1,6
Glória	10.832	0,8	Itororó	23.773	1,4
Gongogi	7.524	0,6	Ituaçu	13.846	1,0
Governador Manga beira	19.996	1,2	Ituberá	33.430	1,6
Guajeru	10.189	0,8	Jaborandi	11.956	0,8
Guanambi	55.154	2,2	Jacaraci	14.433	1,0
Guaratinga	27.719	1,4	Jacobina	81.505	2,8
Heliópolis	13.585	1,0	Jaguaquara	39.707	1,8
Iaçu	30.565	1,6	Jaguarari	27.055	1,4
Ibiassucê	11.295	0,8	Jaguaripe	11.421	0,8
Ibicaraí	34.208	1,6	Jandaíra	5.955	0,6
Ibicoara	6.329	0,6	Jequié	129.049	3,6
Ibicuí	14.719	1,0	Jeremoabo	37.357	1,8
Ibipeba	13.585	1,0	Jiquiriçá	10.189	0,8
Ibipitanga	12.693	0,8	Jitaúna	19.717	1,2
Ibiquera	6.792	0,6	João Dourado	18.585	1,2
Ibirapitanga	23.886	1,4	Juazeiro	156.217	4,0
Ibirapuã	8.839	0,6	Jussara	14.901	1,0
Ibirataia	23.773	1,4	Jussari	10.621	0,8
Ibitiara	22.445	1,2	Jussiape	9.214	0,6
Ibititá	18.149	1,2	Lafaiete Coutinho. Laje	4.140	0,6
Ibotirama	20.189	1,2	Laje	16.981	1,2
Ichu	5.550	0,6	Lajedão	4.225	0,6
Igaporã	12.276	0,8	Lajedinho	7.245	0,6
Iguaí	22.410	1,2	Lamarão	10.961	0,8
Ilhéus	145.810	3,8	Lapão	19.904	1,2
Inhambupe	25.230	1,4	Lauro de Freitas..	44.149	2,0
Ipecaetá	16.981	1,2	Lençóis	5.924	0,6
Ipiaú	47.339	2,0	Licínio de Almei da	12.294	0,8
Ipirá	63.890	2,4	Livramento do Bru mado	32.337	1,6
Ipupiara	6.938	0,6	Macajuba	10.189	0,8
Irajuba	7.093	0,6	Macarani	13.585	1,0
Iramaia	14.863	1,0	Macaúbas	34.341	1,6
Iraquara	15.745	1,0	Macururé	9.098	0,6
Irará	23.773	1,4	Maetinga	8.859	0,6
Irecê	37.357	1,8	Maiquinique	6.624	0,6
Itaberaba	54.804	2,2	Mairi	22.470	1,2
Itabuna	167.543	4,0	Malhada	21.728	1,2
Itacarê	12.449	0,8	Malhada de Pedras. Manoel Vitorino ..	5.621	0,6
Itaeté	14.554	1,0	Mansidão	17.634	1,2
Itagi	14.724	1,0	Maracás	10.189	0,8
Itagibã	20.988	1,2	Maragogipe	28.393	1,4
Itagimirim	7.098	0,6	Maragogipe	41.689	1,8
Itaju do Colônia ..	11.379	0,8	Marau	15.678	1,0
Itajuípe	27.591	1,4	Marcionílio Souza. Mascote	11.880	0,8
Itamaraju	85.778	2,8	Mascote	23.773	1,4
Itamari	9.484	0,6	Mata de São João..	37.357	1,8
Itambé	24.294	1,4	Medeiros Neto	25.003	1,4
Itanagra	4.961	0,6	Miguel Calmon	23.773	1,4
Itanhém	25.199	1,4	Milagres	9.132	0,6
Itaparica	12.653	0,8	Mirangaba	14.711	1,0

ESTADO DA BAHIA (continuação)



MUNICÍPIO	POPUL.	COEF.	MUNICÍPIO	POPUL.	COEF.
Monte Santo	46.576	2,0	Rio do Antônio ...	13.751	1,0
Morpará	7.557	0,6	Rio do Pires	10.189	0,8
Morro do Chapéu ...	38.554	1,8	Rio Real	21.048	1,2
Mortugaba	11.748	0,8	Rodelas	4.712	0,6
Mucugê	5.903	0,6	Ruy Barbosa	31.794	1,6
Mucuri	14.275	1,0	Salinas da Marga		
Mundo Novo	18.642	1,2	rida	8.516	0,6
Muniz Ferreira	6.124	0,6	Santa Bárbara	15.346	1,0
Muritiba	33.017	1,6	Santa Brígida	10.859	0,8
Mutuípe	19.130	1,2	Santa Cruz Cabra		
Nazaré	25.015	1,4	lia	61.129	2,4
Nilo Peçanha	8.012	0,6	Santa Cruz da Vi-		
Nordestina	8.292	0,6	tória	6.291	0,6
Nova Canaã	12.886	0,8	Santa Inês	10.189	0,8
Nova Itarana	7.696	0,6	Santa Luzia	17.384	1,2
Nova Soure	25.220	1,4	Santaluz	27.190	1,4
Nova Viçosa	19.709	1,2	Santa Maria da Vi		
Olindina	19.278	1,2	tória	44.149	2,0
Oliveira dos Breji			Santana	23.773	1,4
nhos	19.446	1,2	Santanópolis	8.884	0,6
Ouriçangas	5.721	0,6	Santa Rita de Cás		
Palmas de Monte Al			sia	21.785	1,2
to	17.241	1,2	Santa Teresinha ...	17.487	1,2
Palmeiras	6.704	0,6	Santo Amaro	63.979	2,4
Paramirim	23.773	1,4	Santo Antônio de		
Paratinga	21.876	1,2	Jesus	62.491	2,4
Paripiranga	37.605	1,8	Santo Estêvão	34.081	1,6
Pau Brasil	20.734	1,2	São Desidério	16.981	1,2
Paulo Afonso	86.182	2,8	São Félix	16.981	1,2
Pê de Serra	14.409	1,0	São Felipe	17.772	1,2
Pedraõ	7.712	0,6	São Francisco do		
Pedro Alexandre ...	10.607	0,8	Conde	16.981	1,2
Piatã	17.772	1,2	São Gabriel	15.293	1,0
Pilão Arcado	30.565	1,6	São Gonçalo dos Cam		
Pindaí	13.585	1,0	pos	20.660	1,2
Pindobaçu	18.133	1,2	São Miguel das Ma		
Pintadas	13.585	1,0	tas	8.813	0,6
Piripá	11.001	0,8	São Sebastião do		
Piritiba	17.121	1,2	Passé	39.146	1,8
Planaltino	9.238	0,6	Sapeaçu	13.585	1,0
Planalto	23.773	1,4	Sátiro Dias	13.807	1,0
Poções	50.941	2,2	Saúde	8.904	0,6
Pojuca	18.742	1,2	Seabra	24.636	1,4
Porto Seguro	56.092	2,2	Sebastião Laran		
Potiraguã	10.391	0,8	jeiras	6.727	0,6
Prado	24.068	1,4	Senhor do Bonfim..	81.505	2,8
Presidente Dutra ..	14.412	1,0	Sento-Sé	38.373	1,8
Presidente Jânio			Serra Dourada	17.642	1,2
Quadros	14.217	1,0	Serra Preta	19.792	1,2
Queimadas	21.810	1,2	Serrinha	54.806	2,2
Quijingúe	21.667	1,2	Serrolândia	23.773	1,4
Rafael Jambeiro ...	23.773	1,4	Simões Filho	52.786	2,2
Remanso	31.951	1,6	Souto Soares	14.284	1,0
Retirolândia	11.406	0,8	Tabocas do Brejo Ve		
Riachão das Neves .	20.199	1,2	lho	12.411	0,8
Riachão do Jacuí			Tanhaçu	13.585	1,0
pe	41.730	1,8	Tanque Novo	8.516	0,6
Riacho de Santana..	35.137	1,6	Tapinho	11.511	0,8
Ribeira do Amparo..	13.585	1,0	Taperoã	14.113	1,0
Ribeira do Pombal..	50.941	2,2	Tapiramutã	9.316	0,6
Rio de Contas	14.313	1,0	Teixeira de Freitas	61.129	2,4

ESTADO DA BAHIA (continuação)



MUNICÍPIO	POPUL.	COEF.	MUNICÍPIO	POPUL.	COEF.
Teodoro Sampaio ...	8.793	0,6			
Teofilândia	16.981	1,2			
Teolândia	10.189	0,8			
Terra Nova	13.585	1,0			
Tremedal	37.357	1,8			
Tucano	38.720	1,8			
Uauá	22.414	1,2			
Ubaíra	19.301	1,2			
Ubaitaba	18.647	1,2			
Ubatã	27.342	1,4			
Uibaí	11.732	0,8			
Una	26.738	1,4			
Urandi	13.963	1,0			
Uruçuca	25.799	1,4			
Utinga	18.791	1,2			
Valença	81.505	2,8			
Valente	25.628	1,4			
Várzea da Roça	14.115	1,0			
Várzea do Poço	10.966	0,8			
Várzea Nova	14.857	1,0			
Vera Cruz	14.440	1,0			
Vitória da Conquis ta	198.150	4,0			
Wagner	5.621	0,6			
Wanderley	11.845	0,8			
Wenceslau Guima rães	17.122	1,2			
Xique-Xique	51.271	2,2			



MUNICÍPIO	POPUL.	COEF.	MUNICÍPIO	POPUL.	COEF.
Abaiara	6.237	0,6	Groaíras	7.757	0,6
Acaraú	37.358	1,8	Guaraciaba do Norte	39.582	1,8
Acopiara	54.123	2,2	Guaramiranga	5.170	0,6
Aiuaba	16.117	1,0	Hidrolândia	17.800	1,2
Alcântaras	8.900	0,6	Ibiapina	18.083	1,2
Altaneira	5.058	0,6	Icapuí	13.590	1,0
Alto Santo	13.585	1,0	Icó	61.567	2,4
Amontada	25.206	1,4	Iguatu	71.317	2,6
Antonina do Norte ..	5.634	0,6	Independência	46.938	2,0
Apuiarés	8.803	0,6	Ipaumirim	11.519	0,8
Aquiraz	52.068	2,2	Ipu	45.954	2,0
Aracati	61.129	2,4	Ipueiras	34.672	1,6
Aracoiaba	37.357	1,8	Iracema	21.892	1,2
Araripe	15.402	1,0	Irauçuba	16.996	1,2
Aratuba	13.621	1,0	Itaiçaba	5.693	0,6
Arneiroz	7.242	0,6	Itapagé	46.934	2,0
Assaré	30.565	1,6	Itapipoca	84.091	2,8
Aurora	25.297	1,4	Itapiúna	13.585	1,0
Baixio	5.464	0,6	Itarema	23.780	1,4
Barbalha	34.480	1,6	Itatira	15.639	1,0
Barro	19.720	1,2	Jaguaretama	17.312	1,2
Baturité	26.142	1,4	Jaguaribara	7.752	0,6
Beberibe	39.504	1,8	Jaguaribe	30.565	1,6
Bela Cruz	24.361	1,4	Jaguaruana	26.624	1,4
Boa Viagem	50.941	2,2	Jardim	24.072	1,4
Brejo Santo	30.565	1,6	Jati	8.816	0,6
Camocim	53.097	2,2	Juazeiro do Norte ..	159.806	4,0
Campos Sales	32.424	1,6	Jucás	20.242	1,2
Canindé	62.286	2,4	Lavras da Mangabei		
Capistrano	16.981	1,2	ra	30.565	1,6
Caridade	12.734	0,8	Limoeiro do Norte ..	37.357	1,8
Cariré	18.082	1,2	Maracanaú	81.445	2,6
Caririaçu	23.773	1,4	Maranguape	61.440	2,4
Cariús	17.918	1,2	Marco	14.901	1,0
Carnaubal	12.002	0,8	Martinópolis	7.985	0,6
Cascavel	55.028	2,2	Massapé	24.165	1,4
Catarina	8.508	0,6	Mauriti	38.221	1,8
Caucaia	108.616	3,2	Meruoca	10.189	0,8
Cedro	21.230	1,2	Milagres	22.244	1,2
Chaval	10.189	0,8	Milhã	13.595	1,0
Coreaú	18.981	1,2	Missão Velha	28.062	1,4
Crateús	71.317	2,6	Mombaça	50.941	2,2
Crato	86.371	2,8	monsieur Tabosa ..	16.981	1,2
Cruz	20.251	1,2	Morada Nova	74.483	2,6
Farias Brito	17.481	1,2	Moraújo	9.077	0,6
Forquilha	16.982	1,2	Norriños	14.529	1,0
Frecheirinha	10.189	0,8	Mucambo	13.585	1,0
General Sampaio	5.095	0,6	Mulungu	7.082	0,6
Granja	44.149	2,0	Nova Olinda	9.313	0,6
Granjeiro	4.200	0,6	Nova Russas	50.941	2,2

ESTADO DO CEARÁ (continuação)



MUNICÍPIO	POPUL.	COEF.	MUNICÍPIO	POPUL.	COEF.
Novo Oriente	27.506	1,4	Uruoca	10.463	0,8
Orós	19.804	1,2	Varjota	12.468	0,8
Pacajus	54.225	2,2	Varzea Alegre	30.991	1,6
Pacatuba	50.941	2,2	Viçosa do Ceará ..	39.827	1,8
Pacoti	10.189	0,8			
Pacujá	4.610	0,6			
Palhano	8.126	0,6			
Palmácia	10.189	0,8			
Paracuru	17.504	1,2			
Paraipaba	14.438	1,0			
Parambu	31.592	1,6			
Paramoti	9.345	0,6			
Pedra Branca	38.296	1,8			
Penaforte	5.934	0,6			
Pentecoste	31.354	1,6			
Pereiro	22.358	1,2			
Piquet Carneiro	15.508	1,0			
Poranga	11.218	0,8			
Porteiras	14.272	1,0			
Potengi	7.442	0,6			
Quixadá	101.881	3,2			
Quixelô	15.369	1,0			
Quixeramobim	65.810	2,4			
Quixeré	13.585	1,0			
Redenção	45.653	2,0			
Reriutaba	17.961	1,2			
Russas	41.232	1,8			
Saboeiro	17.513	1,2			
Santana do Acaraú ..	24.691	1,4			
Santana do Cariri ...	17.216	1,2			
Santa Quitéria	61.129	2,4			
São Benedito	45.504	2,0			
São Gonçalo do Ama rante	27.506	1,4			
São João do Jaguari be	8.595	0,6			
São Luís do Curu ...	8.185	0,6			
Senador Pompeu	27.990	1,4			
Senador Sá	4.614	0,6			
Sobral	115.465	3,4			
Solonópole	26.513	1,4			
Tabuleiro do Norte .	25.890	1,4			
Tamboril	28.875	1,4			
Tauá	50.941	2,2			
Tianguá	38.191	1,8			
Trairi	31.990	1,6			
Ubajara	21.767	1,2			
Umari	8.445	0,6			
Unirim	16.990	1,2			
Uruburetama	23.773	1,4			

ESTADO DO ESPÍRITO SANTO



19
A

MUNICÍPIO	POPUL.	COEF.	MUNICÍPIO	POPUL.	COEF.
Afonso Cláudio	50.941	2,2			
Alegre	31.769	1,6			
Alfredo Chaves	10.880	0,8			
Anchieta	11.577	0,8			
Apiacá	6.037	0,6			
Aracruz	44.584	2,0			
Atílio Vivácqua	5.519	0,6			
Baixo Guandu	25.441	1,4			
Barra de São Francis co	50.941	2,2			
Boa Esperança	11.269	0,8			
Bom Jesus do Norte..	7.633	0,6			
Cahcoeiro de Itapemi rim	142.633	3,8			
Cariacica	242.686	4,0			
Castelo	26.125	1,4			
Colatina	106.260	3,2			
Conceição da Barra..	19.061	1,2			
Conceição do Castelo	18.610	1,2			
Divino de São Louren ço	3.170	0,6			
Domingos Martins ...	30.565	1,6			
Dores do Rio Preto..	4.245	0,6			
Ecoporanga	24.979	1,4			
Fundão	10.189	0,8			
Guaçui	20.845	1,2			
Guarapari	47.958	2,0			
Itatiba	13.679	1,0			
Ibiraçu	23.915	1,4			
Iconha	8.771	0,6			
Itaguaçu	14.250	1,0			
Itapemirim	44.149	2,0			
Itarana	9.026	0,6			
Iúna	32.722	1,6			
Jaguare	13.585	1,0			
Jerônimo Monteiro ..	8.780	0,6			
Linhares	129.049	3,6			
Matenópolis	14.643	1,0			
Marilândia	9.441	0,6			
Mimoso do Sul	23.773	1,4			
Montanha	15.066	1,0			
Mucurici	11.822	0,8			
Muniz Freire	19.237	1,2			
Muqui	12.503	0,8			
Nova Venécia	44.149	2,0			
Pancas	31.851	1,6			
Pedro Canário	14.487	1,0			
Pinheiros	16.981	1,2			
Piúma	6.207	0,6			
Presidente Kennedy..	8.489	0,6			
Rio Bananal	19.555	1,2			
Rio Novo do Sul	8.740	0,6			
Santa Leopoldina ...	26.103	1,4			
Santa Teresa	26.232	1,4			
São Gabriel da Pa lha	52.687	2,2			
São José do Calçado.	8.476	0,6			
São Mateus	55.516	2,2			
Serra	102.852	3,2			
Viana	27.705	1,4			
Vila Velha	252.087	4,0			

ESTADO DE GOIÁS

27/11/87



MUNICÍPIO	POPUL.	COEF.	MUNICÍPIO	POPUL.	COEF.
Abadiânia	10.189	0,8	Campestre de Goiás.	1.961	0,6
Acreúna	15.114	1,0	Campinaçu	8.040	0,6
Água Limpa	1.776	0,6	Campinorte	10.189	0,8
Alexânia	13.585	1,0	Campo Alegre de		
Almas	8.612	0,6	Goiás	4.229	0,6
Aloândia	1.781	0,6	Campos Belos	12.424	0,8
Alto Paraíso de Goiás	2.661	0,6	Carmo do Rio Verde.	8.853	0,6
Alvorada	9.182	0,6	Catalão	50.941	2,2
Alvorada do Norte ...	7.428	0,6	Caturai	3.110	0,6
Americano do Brasil .	5.266	0,6	Cavalcante	13.718	1,0
Amorinópolis	4.529	0,6	Ceres	24.155	1,4
Ananás	8.400	0,6	Colinas de Goiás ..	23.773	1,4
Anápolis	225.840	4,0	Colméia (ex-pequi-		
Anhangüera	584	0,6	zeiro)	21.605	1,2
Anicuns	18.459	1,2	Conceição do Norte.	5.059	0,6
Aparecida de Goiânia.	69.135	2,4	Córrego do Ouro ...	3.699	0,6
Aporé	2.205	0,6	Corumbá de Goiás ..	23.773	1,4
Araçu	3.117	0,6	Corumbaíba	5.004	0,6
Aragarças	11.889	0,8	Couto de Magalhães.	6.321	0,6
Aragoiânia	4.110	0,6	Cristalândia	13.585	1,0
Araguacema	18.372	1,2	Cristalina	19.881	1,2
Araguaçu	15.229	1,0	Cristianópolis	1.625	0,6
Araguaína	91.693	3,0	Crixás	23.773	1,4
Araguapaz	6.555	0,6	Cromínia	2.682	0,6
Araguatins	23.773	1,4	Cumari	3.018	0,6
Arapoema	19.444	1,2	Damianópolis	3.451	0,6
Arenópolis	5.738	0,6	Damolândia	1.887	0,6
Arraias	19.323	1,2	Davinópolis	1.954	0,6
Aruanã	8.946	0,6	Dianópolis	11.970	0,8
Augustinópolis	10.646	0,8	Diorama	2.848	0,6
Aurilândia	4.195	0,6	Dois Irmãos de		
Aurora do Norte	4.996	0,6	Goiás	10.189	0,8
Avellanópolis	2.628	0,6	Doverlândia	8.333	0,6
Axixá de Goiás	8.336	0,6	Dueré	4.896	0,6
Babaçulândia	9.145	0,6	Edéia	13.585	1,0
Báiliza	2.895	0,6	Estrela do Norte ..	3.546	0,6
Barro Alto	13.585	1,0	Fátima	4.733	0,6
Bela Vista de Goiás .	19.330	1,2	Fazenda Nova	10.189	0,8
Bom Jardim de Goiás .	8.805	0,6	Figueirópolis	10.456	0,8
Bom Jesus de Goiás ..	11.959	0,8	Filadélfia	12.508	0,8
Brasabrançes	1.788	0,6	Firminópolis	8.701	0,6
Brejinho de Nazaré ..	7.270	0,6	Flores de Goiás ...	4.771	0,6
Britânia	4.215	0,6	Formosa	53.878	2,2
Buriti Alegre	7.455	0,6	Formoso	17.079	1,2
Cabeceiras	5.471	0,6	Formoso do Araguaia	14.145	1,0
Cachoeira Alta	7.996	0,6	Galheiros (ex-Ciri-		
Cachoeira de Goiás ..	991	0,6	nópolis)	5.207	0,6
Cachoeira Dourada ...	8.590	0,6	Goianápolis	7.758	0,6
Caçu	11.049	0,8	Goianápolis	5.507	0,6
Caipônia	23.773	1,4	Goianésia	30.565	1,6
Caldas Hovas	12.501	0,8	Goianira	8.204	0,6


ESTADO DE GOIÁS (continuação)



21/11

MUNICÍPIO	POPUL.	COEF.	MUNICÍPIO	POPUL.	COEF.
Goiás	35.305	1,6	Monte do Carmo	7.150	0,6
Goiantins	15.412	1,0	Montes Claros de		
Goiatuba	27.606	1,4	Goiás	10.253	0,8
Guapó	11.119	0,8	Morrinhos	32.920	1,6
Guaraí	23.773	1,4	Mossamedes	11.738	0,8
Guarani de Goiás ..	4.411	0,6	Mozarlândia	9.260	0,6
Gurupi	50.941	2,2	Mundo Novo	7.056	0,6
Heitorai	2.619	0,6	Mutunópolis	5.650	0,6
Hidrolândia	8.772	0,6	Natividade	19.449	1,2
Hidrolina	4.076	0,6	Nazare	8.733	0,6
Iaciara	10.189	0,8	Nazário	5.626	0,6
Indiara	7.849	0,6	Nerópolis	10.388	0,8
Inhumas	32.211	1,6	Niquelândia	44.149	2,0
Ipameri	19.859	1,2	Nova América	1.758	0,6
Itapora	33.907	1,6	Nova Aurora	1.547	0,6
Israelândia	2.858	0,6	Nova Crixás	7.861	0,6
Itaberaí	26.464	1,4	Nova Glória	7.983	0,6
Itacajá	15.457	1,0	Nova Olinda	8.748	0,6
Itaguairu	7.308	0,6	Nova Roma	4.557	0,6
Itaguatins	15.660	1,0	Nova Veneza	4.305	0,6
Itajá	6.064	0,6	Novo Acordo	6.695	0,6
Itapaci	14.636	1,0	Novo Brasil	4.206	0,6
Itapirapuã	9.340	0,6	Orizona	11.886	0,8
Itaporã de Goiás ..	5.351	0,6	Ouro Verde de Goiás	3.066	0,6
Itapuranga	31.112	1,6	Ouvidor	2.746	0,6
Itarumã	4.725	0,6	Padre Bernardo	17.581	1,2
Itauçu	8.452	0,6	Palmeiras de Goiás.	19.508	1,2
Itumbiara	81.505	2,8	Palmeirópolis	11.497	0,8
Ivolândia	3.405	0,6	Palmelo	2.032	0,6
Jandaia	7.374	0,6	Palminópolis	3.432	0,6
Jaraguá	30.565	1,6	Panamá	2.296	0,6
Jataí	61.129	2,4	Paraíso do Norte de		
Jupaci	2.115	0,6	Goiás	25.761	1,4
Joviânia	6.094	0,6	Paraná	11.025	0,8
Jussara	23.773	1,4	Paranaiguara	5.744	0,6
Leopoldo de Bulhões	8.038	0,6	Paraúna	15.046	1,0
Lizarda	3.977	0,6	Pedro Afonso	9.635	0,6
Luziânia	101.881	3,2	Peixe	17.097	1,2
Mairipotaba	2.130	0,6	Petrolina de Goiás.	10.514	0,8
Mambai	5.615	0,6	Pilar de Goiás	7.999	0,6
Mara Rosa	22.059	1,2	Pindorama de Goiás.	4.375	0,6
Marzagão	1.139	0,6	Piracanjuba	24.694	1,4
Maurilândia	4.262	0,6	Piranhas	13.742	1,0
Minaçu	26.025	1,4	Pirenópolis	28.573	1,4
Mineiros	26.991	1,4	Pires do Rio	19.737	1,2
Miracema do Norte ..	28.351	1,4	Pium	7.275	0,6
Miranorte	13.759	1,0	Planaltina	27.195	1,4
Moiporã	2.223	0,6	Pontalina	14.996	1,0
Monte Alegre de			Ponte Alta do Dom		
Goiás	9.007	0,6	Jesus	6.205	0,6

ESTADO DE GOIÁS (continuação)



MUNICÍPIO	POPUL.	COEF.	MUNICÍPIO	POPUL.	COEF.
Ponte Alta do Norte.	8.186	0,6	Uruaçu	30.565	1,6
Porangatu	44.149	2,0	Uruana	10.391	0,8
Portelândia	2.608	0,6	Urutaí	2.503	0,6
Porto Nacional	40.624	1,8	Varjão	2.911	0,6
Posse	26.983	1,4	Vianópolis	8.693	0,6
Presidente Kennedy..	13.872	1,0	Vicentinópolis ...	3.631	0,6
Quirinópolis	33.164	1,6	Xambioá	14.120	1,0
Rialma	7.248	0,6	Wanderlândia	8.076	0,6
Rianópolis	3.882	0,6			
Rio do Sono	6.569	0,6			
Rio Verde	92.954	3,0			
Rubiataba	17.978	1,2			
Sanclerlândia	8.748	0,6			
Santa Bárbara de Goiás	3.600	0,6			
Santa Cruz de Goiás.	2.462	0,6			
Santa Helena de Goiás	27.316	1,4			
Santa Isabel	5.309	0,6			
Santa Rita do Ará guaia	4.826	0,6			
Santa Rosa de Goiás.	3.379	0,6			
Santa Teresa de Goiás	6.645	0,6			
Santa Teresinha de Goiás	23.058	1,2			
Santo Antônio do Descoberto	17.092	1,2			
São Domingos	10.711	0,8			
São Francisco de Goiás	10.453	0,8			
São João da Aliança.	4.804	0,6			
São Luís de Montes Belos	24.578	1,4			
São Miguel do Ará guaia	25.534	1,4			
São Sebastião do To cantins	11.697	0,8			
São Simão	13.955	1,0			
Sernanópolis	5.524	0,6			
Silvânia	19.299	1,2			
Silvanópolis	3.432	0,6			
Sítio da Abadia	2.653	0,6			
Sítio Novo de Goiás.	6.766	0,6			
Taguatinga	11.158	0,8			
Taquaral de Goiás...	7.919	0,6			
Tocantínia	8.277	0,6			
Tocantinópolis	31.340	1,6			
Três Ranchos	1.794	0,6			
Trindade	38.089	1,8			
Turvânia	5.008	0,6			

ESTADO DO MARANHÃO



12/1/57

MUNICÍPIO	POPUL.	COEF.	MUNICÍPIO	POPUL.	COEF.
Açailândia	71.317	2,6	Grajaú	71.642	2,6
Afonso Cunha	3.648	0,6	Guimarães	13.982	1,0
Alcântara	19.788	1,2	Humberto de Campos	19.591	1,2
Aldeias Altas	20.307	1,2	Icatu	21.676	1,2
Altamira do Maranhão	26.566	1,4	Igarapé Grande	16.981	1,2
Alto Parnaíba	7.994	0,6	Imperatriz	235.453	4,0
Amarante do Maranhão	18.914	1,2	Itapecuru-Mirim	54.553	2,2
Anajatuba	21.350	1,2	João Lisboa	51.889	2,2
Anapurus	9.635	0,6	Joselândia	16.981	1,2
Araioses	47.898	2,0	Lago da Pedra	45.395	2,0
Arari	24.956	1,4	Lago do Junco	19.123	1,2
Axixá	9.493	0,6	Lago Verde	8.679	0,6
Bacabal	91.693	3,0	Lima Campos	13.949	1,0
Bacuri	20.158	1,2	Loreto	8.342	0,6
Balsas	26.557	1,4	Luiz Domingues	6.287	0,6
Barão de Grajaú	12.586	0,8	Magalhães de Almeida	11.981	0,8
Barra do Corda	94.805	3,0	Mata Roma	11.154	0,8
Barreirinhas	27.750	1,4	Matinha	18.442	1,2
Benedito Leite	8.996	0,6	Matões	26.636	1,4
Bequimão	21.074	1,2	Mirador	16.981	1,2
Bom Jardim	37.357	1,8	Mirinzal	17.873	1,2
Brejo	27.468	1,4	Monção	82.682	2,8
Buriti	23.819	1,4	Montes Altos	18.235	1,2
Buriti Bravo	24.228	1,4	Morros	18.385	1,2
Cajapió	13.585	1,0	Nina Rodrigues	9.052	0,6
Cajari	18.357	1,2	Nova Iorque	4.926	0,6
Cândido Mendes	23.951	1,4	Olho d'Água das Cunhas	11.050	0,8
Cantanhede	18.439	1,2	Paço do Lumiar	38.428	1,8
Carolina	24.356	1,4	Palmeirândia	16.981	1,2
Carutapera	35.540	1,6	Paraibano	15.685	1,0
Caxias	156.217	4,0	Parnarama	44.149	2,0
Cedral	13.694	1,0	Passagem Franca	23.773	1,4
Chapadinha	56.857	2,2	Pastos Bons	13.677	1,0
Codó	118.722	3,4	Paulo Ramos	30.565	1,6
Coelho Neto	30.565	1,6	Pedreiras	61.129	2,4
Colinas	38.782	1,8	Penalva	28.041	1,4
Coroatá	71.317	2,6	Peri-Mirim	11.782	0,8
Cururupu	41.143	1,8	Pindaré-Mirim	28.444	1,4
Dom Pedro	19.779	1,2	Pinheiro	76.661	2,6
Duque de Caxias	6.598	0,6	Pio XII	21.919	1,2
Esperantinópolis	53.113	2,2	Pirapemas	16.981	1,2
Estreito	18.288	1,2	Poção de Pedras	40.048	1,8
Fortaleza dos Nogueiras	11.643	0,8	Porto Franco	27.730	1,4
Fortuna	14.564	1,0	Presidente Dutra	44.418	2,0
Godofredo Viana	13.585	1,0	Presidente Juscelino	4.819	0,6
Gonçalves Dias	19.899	1,2	Presidente Vargas	8.924	0,6
Governador Archer	12.846	0,8	Primeira Cruz	18.782	1,2
Governador Eugênio Barros	23.773	1,4	Riachão	30.565	1,6
Graça Aranha	4.621	0,6			

ESTADO DO MARANHÃO (continuação)

10. 16 CEN
Em 22/11/87
EAO


MUNICÍPIO	POPUL.	COEF.	MUNICÍPIO	POPUL.	COEF.
Rosário	31.739	1,6			
Sambaíba	5.693	0,6			
Santa Helena	40.836	1,8			
Santa Inês	61.134	2,4			
Santa Luzia	116.506	3,4			
Santa Quitéria do Ma ranhão	20.404	1,2			
Santa Rita	19.601	1,2			
Santo Antônio dos Lo pes	23.773	1,4			
São Benedito do Rio Preto	13.585	1,0			
São Bento	26.347	1,4			
São Bernardo	24.258	1,4			
São Domingos do Mara nhão	34.600	1,6			
São Félix de Balsas.	6.752	0,6			
São Francisco do Ma ranhão.....	13.585	1,0			
São João Batista ...	24.071	1,4			
São João dos Patos .	25.649	1,4			
São José de Ribamar.	39.949	1,8			
São Luís Gonzaga do Maranhão	25.969	1,4			
São Mateus do Mara nhão	30.565	1,6			
São Raimundo das Mân gabeiras	12.737	0,8			
São Vicente Ferrer .	21.310	1,2			
Sítio Novo	11.744	0,8			
Sucupira do Norte ..	10.874	0,8			
Tasso Fragoso	5.390	0,6			
Timbiras	21.124	1,2			
Timon	91.993	3,0			
Tuntum	37.474	1,8			
Turialça	71.317	2,6			
Tutóia	44.241	2,0			
Urbano Santos	22.263	1,2			
Vargem Grande	37.357	1,8			
Viana	50.941	2,2			
Vitória do Mearim ..	62.330	2,4			
Vitorino Freire	25.632	1,4			

ESTADO DE MATO GROSSO

12.10.1977
23.11.1977
25/4


MUNICÍPIO	POPUL.	COEF.	MUNICÍPIO	POPUL.	COEF.
Acorizal	7.602	0,6	Poxoréo	23.717	1,2
Água Boa	10.575	0,8	Primavera do Leste.	5.744	0,6
Alta Floresta	41.061	1,8	Reserva do Cabaçal.	4.718	0,6
Alto Araguaia	10.960	0,8	Rio Branco	15.427	1,0
Alto Garças	7.380	0,6	Rondonópolis	101.642	3,0
Alto Paraguaia	9.999	0,6	Rosário Oeste	21.503	1,2
Alto Taquari	2.103	0,6	Salto do Céu	10.189	0,8
Araguaiana	5.360	0,6	Santa Terezinha ...	5.050	0,6
Araguainha	1.027	0,6	Santo Antônio do Le		
Araputanga	14.360	1,0	verger	10.365	0,8
Arenópolis	15.261	1,0	São Félix do Araguaia	15.085	1,0
Aripuanã	5.851	0,6	São José do Rio Cla		
Barão de Melgaço ..	7.290	0,6	ro	9.894	0,6
Barra do Bugres ...	22.381	1,2	São José dos Quatro		
Barra do Garças ...	40.048	1,8	Marcos	27.242	1,4
Cáceres	72.662	2,6	Sinop	25.589	1,4
Canarana	13.585	1,0	Sorriso	7.795	0,6
Campinápolis	11.563	0,8	Tangará da Serra ..	46.835	2,0
Chapada dos Guimarães..	12.777	0,8	Terra Nova do Norte	7.839	0,6
Cocalinho	8.082	0,6	Tesouro	2.643	0,6
Colíder	18.786	1,2	Torixoréu	8.908	0,6
Comodoro	4.636	0,6	Várzea Grande	102.524	3,2
Denise	5.870	0,6	Vera	4.413	0,6
Diamantino	21.801	1,2	Vila Bela da Santís		
Dom Aquino	10.473	0,8	sima Trindade	6.470	0,6
Figueirópolis D'Oeste .	7.770	0,6	Vila Rica	4.070	0,6
General Carneiro ..	4.382	0,6			
Guarantã do Norte .	6.421	0,6			
Guiratinga	10.965	0,8			
Indiavaí	2.020	0,6			
Itaúba	4.979	0,6			
Itiquira	9.060	0,6			
Jaciara	16.981	1,2			
Jauru	14.182	1,0			
Juara	19.532	1,2			
Juína	19.036	1,2			
Juscimeira	10.297	0,8			
Luciara	5.599	0,6			
Marcelândia	3.656	0,6			
Mirassol do Oeste	24.657	1,4			
Nobres	9.877	0,6			
Nortelândia	13.585	1,0			
Nossa Senhora do Li					
vramento	11.365	0,8			
Nova Brasilândia ..	17.059	1,2			
Nova Canaã do Norte	6.680	0,6			
Nova Olímpia	3.340	0,6			
Nova Xavantina	18.766	1,2			
Novo Horizonte do					
Norte	9.598	0,6			
Novo São Joaquim ..	7.875	0,6			
Paranaita	8.341	0,6			
Paranatinga	14.664	1,0			
Pedra Preta	12.367	0,8			
Peixoto de Azevedo.	7.601	0,6			
Poconé	25.414	1,4			
Ponte Branca	3.525	0,6			
Pontes e Lacerda ..	20.867	1,2			
Porto Alegre do Nor					
te	5.562	0,6			
Porto Esperidião ..	8.843	0,6			
Porto dos Gaúchos..	3.987	0,6			

ESTADO DE MATO GROSSO DO SUL




MUNICÍPIO	POPUL.	COEF.	MUNICÍPIO	POPUL.	COEF.
Água Clara	5.372	0,6	Terenos	9.097	0,6
Amambaí	40.985	1,8	Três Lagoas	55.725	2,2
Anastácio	25.778	1,4			
Anaurilândia	7.781	0,6			
Angélica	10.867	0,8			
Antônio João	6.106	0,6			
Aparecida do Taboado ...	12.171	0,8			
Aquidauana	38.533	1,8			
Aral Moreira	11.642	0,8			
Bandeirantes	7.051	0,6			
Bataguassu	9.821	0,6			
Bataiporã	6.418	0,6			
Bela Vista	16.981	1,2			
Bodoquena	8.131	0,6			
Bonito	14.287	1,0			
Brasilândia	14.742	1,0			
Caarapó	24.917	1,4			
Camapuã	13.585	1,0			
Caracol	3.191	0,6			
Cassilândia	18.255	1,2			
Corguinho	3.118	0,6			
Coronel Sapucaia ...	5.461	0,6			
Corumbá	81.505	2,8			
Costa Rica	11.613	0,8			
Coxim	37.357	1,8			
Deodápolis	15.686	1,0			
Douradina	6.747	0,6			
Dourados	129.049	3,6			
Eldorado	19.468	1,2			
Fátima do Sul	30.565	1,6			
Glória de Dourados ..	14.052	1,0			
Guia Lopes da Laguna ...	8.994	0,6			
Iguatemi	15.782	1,0			
Inocência	4.790	0,6			
Itaporã	12.509	0,8			
Itaquiraí	11.113	0,8			
Ivinhema	30.752	1,6			
Jaraguari	5.075	0,6			
Jardim	16.160	1,0			
Jateí	5.664	0,6			
Ladário	10.189	0,8			
Maracaju	18.410	1,2			
Miranda	18.816	1,2			
Mundo Novo	39.699	1,8			
Naviraí	31.913	1,6			
Nioaque	10.418	0,8			
Nova Andradina	27.550	1,4			
Paranaíba	46.700	2,0			
Pedro Gomes	13.598	1,0			
Ponta Porã	50.941	2,2			
Porto Murtinho	12.050	0,8			
Ribas do Rio Pardo	15.309	1,0			
Rio Brilhante	19.788	1,2			
Rio Negro	5.533	0,6			
Rio Verde de Mato Grosso	16.981	1,2			
Rochedo	3.057	0,6			
São Gabriel do Oeste ..	7.750	0,6			
Selvéria	5.349	0,6			
Sete Quedas	20.605	1,2			
Sidrolândia	14.777	1,0			
Tacuru	10.189	0,8			
Taquarussu	5.854	0,6			

ESTADO DE MINAS GERAIS




MUNICÍPIO	POPUL.	COEF.	MUNICÍPIO	POPUL.	COEF.
Abadia dos Dourados.....	6.719	0,6	Bambuí.....	19.840	1,2
Abaeté.....	17.246	1,2	Bandeira.....	5.056	0,6
Abre Campo.....	17.105	1,2	Bandeira do Sul.....	3.688	0,6
Acaiaca.....	3.169	0,6	Barão de Cocais.....	17.117	1,2
Açucena.....	30.565	1,6	Barão de Monte Alto.....	6.309	0,6
Água Boa.....	17.383	1,2	Barbacena.....	101.881	3,2
Água Comprida.....	1.614	0,6	Barra Longa.....	7.495	0,6
Aguanil.....	3.496	0,6	Barroso.....	16.029	1,0
Águas Formosas.....	21.443	1,2	Bela Vista de Minas.....	11.098	0,8
Águas Vermelhas.....	16.981	1,2	Belmiro Braga.....	3.225	0,6
Aimorés.....	24.330	1,4	Belo Oriente.....	14.136	1,0
Aiuruoca.....	7.693	0,6	Belo Vale.....	5.930	0,6
Alagoa.....	2.919	0,6	Berilo.....	20.336	1,2
Albertina.....	2.126	0,6	Bertópolis.....	11.221	0,8
Além Paraíba.....	30.565	1,6	Betim.....	101.881	3,2
Alfenas.....	44.149	2,0	Bias Fortes.....	4.824	0,6
Almenara.....	43.420	1,8	Bicas.....	10.189	0,8
Alpercata.....	4.818	0,6	Biquinhas.....	2.863	0,6
Alpinópolis.....	20.672	1,2	Boa Esperança.....	30.565	1,6
Alterosa.....	11.314	0,8	Bocaina de Minas.....	5.091	0,6
Alto Rio Doce.....	14.428	1,0	Bocaiúva.....	46.530	2,0
Alvarenga.....	4.980	0,6	Bom Despacho.....	30.565	1,6
Alvinópolis.....	14.513	1,0	Bom Jardim de Minas.....	8.653	0,6
Alvorada de Minas.....	3.818	0,6	Bom Jesus da Penha.....	2.834	0,6
Amparo do Serra.....	4.862	0,6	Bom Jesus do Amparo.....	4.447	0,6
Andradas.....	27.833	1,4	Bom Jesus do Galho.....	20.005	1,2
André Fernandes.....	8.485	0,6	Bom Repouso.....	7.781	0,6
Andrelandia.....	15.048	1,0	Bom Sucesso.....	16.981	1,2
Antônio Carlos.....	10.189	0,8	Bonfim.....	5.741	0,6
Antônio Dias.....	10.284	0,8	Bonfinópolis de Minas...	18.843	1,2
Antônio Prado de Minas..	1.747	0,6	Borda da Mata.....	13.878	1,0
Araçai.....	1.640	0,6	Botelhos.....	13.883	1,0
Aracitaba.....	2.571	0,6	Botumirim.....	7.259	0,6
Araçuaí.....	32.437	1,6	Brasília de Minas.....	41.707	1,8
Araguari.....	96.035	3,0	Brás Pires.....	6.172	0,6
Arantina.....	3.207	0,6	Braúnas.....	5.610	0,6
Araponga.....	6.786	0,6	Brazópolis.....	13.757	1,0
Arapuá.....	2.799	0,6	Brumadinho.....	18.633	1,2
Araújos.....	4.809	0,6	Bueno Brandão.....	10.598	0,8
Araxá.....	61.418	2,4	Buenópolis.....	11.164	0,8
Arceburgo.....	7.390	0,6	Buritis.....	17.269	1,2
Arcos.....	25.338	1,4	Buritizzeiro.....	21.007	1,2
Areado.....	10.189	0,8	Cabo Verde.....	13.585	1,0
Argirita.....	3.657	0,6	Cachoeira da Prata.....	3.192	0,6
Arinos.....	15.746	1,0	Cachoeira de Minas.....	8.119	0,6
Astolfo Dutra.....	10.189	0,8	Cachoeira Dourada.....	1.943	0,6
Ataléia.....	17.986	1,2	Caetanópolis.....	5.906	0,6
Augusto de Lima.....	5.699	0,6	Cacté.....	35.220	1,6
Bacpendi.....	14.693	1,0	Caíana.....	3.817	0,6
Baldim.....	6.192	0,6	Cajuri.....	3.791	0,6

ESTADO DE MINAS GERAIS (continuação)




MUNICÍPIO	POPUL.	COEF.	MUNICÍPIO	POPUL.	COEF.
Caldas	13.585	1,0	Catas Altas da No		
Camacho	3.909	0,6	ruega	2.930	0,6
Camanducaia	14.008	1,0	Caxambu	19.395	1,2
Cambu	17.893	1,2	Cedro do Abaeté	1.228	0,6
Cambuquira	10.934	0,8	Central de Minas ...	5.708	0,6
Campanário	7.818	0,6	Centralina	12.579	0,8
Campanha	10.831	0,8	Chácara	2.514	0,6
Campestre	17.899	1,2	Chalé	5.236	0,6
Campina Verde	20.427	1,2	Chapada do Norte ...	15.207	1,0
Campo Belo	44.149	2,0	Chiador	3.201	0,6
Campo do Meio	10.292	0,8	Cipotânea	6.485	0,6
Campo Florido	5.083	0,6	Claravál	3.046	0,6
Campos Altos	11.802	0,8	Claro dos Poções ...	7.699	0,6
Campos Gerais	22.030	1,2	Cláudio	18.462	1,2
Canaã	4.358	0,6	Coimbra	4.531	0,6
Canápolis	10.495	0,8	Coluna	7.631	0,6
Cana Verde	5.801	0,6	Comendador Gomes ...	2.647	0,6
Candeias	12.299	0,8	Comercinho	8.978	0,6
Caparaó	5.545	0,6	Conceição da Apareci		
Capela Nova	5.536	0,6	da	8.497	0,6
Capelinha	27.273	1,4	Conceição das Pedras	2.059	0,6
Capetinga	6.924	0,6	Conceição ds Alagoas	15.165	1,0
Capim Branco	5.533	0,6	Conceição de Ipanema	4.593	0,6
Capinópolis	12.693	0,8	Conceição do Mato Den		
Capitão Eneas	9.581	0,6	tro	19.089	1,2
Capitólio	4.994	0,6	Conceição do Para ..	2.860	0,6
Caputira	6.432	0,6	Conceição do Rio Ver		
Carai	16.981	1,2	de	10.201	0,8
Caranaíba	3.398	0,6	Conceição dos Ouros.	6.776	0,6
Carandai	17.484	1,2	Congonhal	5.846	0,6
Carangola	39.944	1,8	Congonhas	37.357	1,8
Caratinga	115.465	3,4	Congonhas do Norte..	4.796	0,6
Carbonita	9.260	0,6	Conquista	6.927	0,6
Careaçu	5.387	0,6	Conselheiro Lafaiete	77.958	2,6
Carlos Chagas	23.773	1,4	Conselheiro Pena ...	27.169	1,4
Carmésia	2.923	0,6	Consolação	1.308	0,6
Carmo da Cachoeira.	9.591	0,6	Contagem	383.904	4,0
Carmo da Mata	10.189	0,8	Coqueiral	9.107	0,6
Carmo de Minas	9.383	0,6	Coração de Jesus ...	30.565	1,6
Carmo do Cajuru ...	13.995	1,0	Cordisburgo	7.585	0,6
Carmo do Paranaíba .	24.512	1,4	Cordislândia	2.578	0,6
Carmo do Rio Claro.	15.281	1,0	Corinto	23.773	1,4
Carnópolis de Minas	12.672	0,8	Coroaci	10.189	0,8
Carrancas	4.203	0,6	Coromandel	21.648	1,2
Carvalhópolis	2.391	0,6	Coronel Fabriciano..	91.693	3,0
Carvalhos	4.983	0,6	Coronel Murta	8.575	0,6
Casa Grande	2.273	0,6	Coronel Pacheco	2.702	0,6
Cascalho Rico	2.009	0,6	Coronel Xavier Cha		
Cássia	17.009	1,2	ves	3.612	0,6
Cassiterita	2.771	0,6	Córrego Danta	4.745	0,6
Cataguases	56.652	2,2	Córrego do Dom Jesus	2.886	0,6

ESTADO DE MINAS GERAIS (continuação)



MUNICÍPIO	POPUL.	COEF.	MUNICÍPIO	POPUL.	COEF.
Córrego Novo	6.407	0,6	Estiva	10.924	0,8
Couto de Magalhães de Minas	3.002	0,6	Estrela Dalva	2.193	0,6
Cristais	7.574	0,6	Estrela do Indaiá ..	3.535	0,6
Cristália	4.893	0,6	Estrela do Sul	6.015	0,6
Cristiano Otôni	4.461	0,6	Eugenópolis	7.558	0,6
Cristina	8.976	0,6	Ewbank da Câmara ..	2.879	0,6
Crucilândia	3.536	0,6	Extrema	12.067	0,8
Cruzeiro da Fortaleza	2.615	0,6	Fama	1.911	0,6
Cruzília	11.564	0,8	Faria Lemos	2.874	0,6
Curvelo	61.129	2,4	Felício dos Santos ..	4.399	0,6
Datas	2.890	0,6	Felisberto Caldeira ..	2.890	0,6
Delfim Moreira	5.971	0,6	Felisburgo	5.767	0,6
Delphinópolis	5.228	0,6	Felixlândia	10.978	0,8
Descoberto	3.198	0,6	Fernandes Tourinho ..	2.963	0,6
Desterro de Entre Rios	7.513	0,6	Ferros	15.161	1,0
Desterro do Melo	3.706	0,6	Florestal	4.926	0,6
Diamantina	37.357	1,8	Formiga	61.129	2,4
Diogo de Vasconcelos ..	4.383	0,6	Formoso	6.126	0,6
Dionísio	8.397	0,6	Fortaleza de Minas ..	3.930	0,6
Divinésia	2.572	0,6	Fortuna de Minas ..	1.559	0,6
Divino	20.286	1,2	Francisco Badaró ..	16.043	1,0
Divino das Laranjeiras	4.709	0,6	Francisco Dumont ..	2.937	0,6
Divinolândia de Minas	4.636	0,6	Francisco Sá	23.789	1,4
Divinópolis	142.633	3,8	Frei Gaspar	7.093	0,6
Divisa Nova	4.009	0,6	Frei Inocêncio	6.106	0,6
Dom Cavati	5.973	0,6	Fronteira	7.913	0,6
Dom Joaquim	5.101	0,6	Fronteira dos Vales ..	5.114	0,6
Dom Silvério	8.413	0,6	Frutal	39.407	1,8
Dom Viçoso	2.570	0,6	Funilândia	2.310	0,6
Dona Euzébia	3.727	0,6	Galiléia	10.786	0,8
Dores de Campos	7.165	0,6	Gonçalves	4.090	0,6
Dores de Guanhaes ..	4.259	0,6	Gonzaga	5.645	0,6
Dores do Indaiá	14.657	1,0	Gouveia	9.610	0,6
Dores do Turvo	4.629	0,6	Governador Valadares	216.957	4,0
Doresópolis	1.282	0,6	Grão Mogol	23.773	1,4
Douradoquara	1.745	0,6	Grupiara	1.116	0,6
Elói Mendes	19.526	1,2	Guanhaes	23.773	1,4
Engenheiro Caldas ..	7.137	0,6	Guapé	12.690	0,8
Engenheiro Navarro ..	6.813	0,6	Guaraciaba	10.198	0,8
Entre Rios de Minas ..	14.487	1,0	Guaranésia	15.045	1,0
Ervália	13.741	1,0	Guarani	6.452	0,6
Esmeraldas	16.981	1,2	Guarará	2.740	0,6
Espera Feliz	14.168	1,0	Guarda-Mor	5.766	0,6
Espinosa	37.773	1,8	Guaxupé	34.627	1,6
Espírito Santo do Dourado	3.418	0,6	Guidoval	5.932	0,6
			Guimarânia	5.579	0,6
			Guiricema	10.624	0,8
			Gurinhatá	7.478	0,6
			Heliodora	4.564	0,6
			Iapu	14.403	1,0

ESTADO DE MINAS GERAIS (continuação)



MUNICÍPIO	POPUL.	COEF.	MUNICÍPIO	POPUL.	COEF.
Ibertioga	4.747	0,6	Ituiutaba	85.365	2,8
Ibiá	15.555	1,0	Itumirim	5.182	0,6
Ibiaí	6.229	0,6	Iturama	54.692	2,2
Ibiraci	7.745	0,6	Itutinga	3.224	0,6
Ibirité	45.956	2,0	Jaboticatubas	11.158	0,8
Ibitiúra de Minas ..	2.518	0,6	Jacinto	10.189	0,8
Ibituruna	2.491	0,6	Jacuí	6.732	0,6
Igarapé	19.043	1,2	Jacutinga	12.042	0,8
Igaratinga	4.260	0,6	Jaguaraçu	1.684	0,6
Iguatama	5.635	0,6	Janaúba	50.941	2,2
Ijaci	3.727	0,6	Januária	82.731	2,8
Ilicínea	7.681	0,6	Japaraíba	2.746	0,6
Inconfidentes	5.790	0,6	Jeceaba	6.545	0,6
Indianópolis	3.540	0,6	Jequeri	15.948	1,0
Ingai	2.734	0,6	Jequitai	8.647	0,6
Inhapim	36.474	1,6	Jequitibá	3.919	0,6
Inhaúma	3.966	0,6	Jequitinhonha	24.061	1,4
Inimutaba	5.340	0,6	Jesuânia	4.411	0,6
Ipanema	17.217	1,2	Joáima	18.105	1,2
Ipatinga	212.925	4,0	Joanésia	6.951	0,6
Ipiacu	3.493	0,6	João Monlevade	55.421	2,2
Ipuína	6.851	0,6	João Pinheiro	47.423	2,0
Iraí de Minas	3.299	0,6	Joaquim Felício	5.603	0,6
Itabira	81.771	2,8	Jordânia	6.971	0,6
Itabirinha de Mantena	9.177	0,6	José de Melo	4.184	0,6
Itabirito	31.008	1,6	Juiz de Fora	349.720	4,0
Itacambira	8.984	0,6	Juramento	5.633	0,6
Itacarambi	19.461	1,2	Juruáia	5.459	0,6
Itaguara	10.189	0,8	Ladainha	15.581	1,0
Itaipé	15.339	1,0	Lagamar	8.074	0,6
Itajubá	71.317	2,6	Lagoa da Prata	27.906	1,4
Itamarandiba	30.565	1,6	Lagoa dos Patos	4.318	0,6
Itamarati de Minas ..	2.874	0,6	Lagoa Dourada	10.189	0,8
Itambacuri	19.359	1,2	Lagoa Formosa	16.981	1,2
Itambé do Mato Dentro	2.771	0,6	Lagoa Santa	22.421	1,2
Itamogi	10.189	0,8	Lajinha	16.981	1,2
Itamonte	8.365	0,6	Lambari	14.498	1,0
Itanhandu	10.189	0,8	Lamin	3.353	0,6
Itanhomi	17.430	1,2	Laranjal	5.885	0,6
Itaobim	20.882	1,2	Lassance	6.596	0,6
Itapagipe	11.069	0,8	Lavras	61.129	2,4
Itapeçerica	21.006	1,2	Leandro Ferreira ..	2.302	0,6
Itapeva	4.844	0,6	Leopoldina	44.149	2,0
Itatiaiuçu	5.558	0,6	Liberdade	6.547	0,6
Itaúna	61.446	2,4	Lima Duarte	13.801	1,0
Itaverava	5.942	0,6	Luminárias	5.129	0,6
Itinga	24.652	1,4	Luz	14.875	1,0
Itueta	5.768	0,6	Machacalis	6.476	0,6
			Machado	30.737	1,6
			Madre de Deus de Minas	7.266	0,6

ESTADO DE MINAS GERAIS (continuação)



MUNICÍPIO	POPUL.	COEF.	MUNICÍPIO	POPUL.	COEF.
Malacacheta	30.966	1,6	Mutum	27.237	1,4
Maná	31.910	1,6	Muzambinho	15.873	1,0
Manhuaçu	66.380	2,4	Nacip Raydan	3.565	0,6
Manhumirim	26.699	1,4	Nanuque	37.357	1,8
Mantena	39.551	1,8	Natércia	4.093	0,6
Maravilhas	4.929	0,6	Nazareno	6.788	0,6
Mar de Espanha	7.558	0,6	Nepomuceno	21.898	1,2
Maria da Fé	11.492	0,8	Nova Era	15.126	1,0
Mariana	33.807	1,6	Nova Lima	47.394	2,0
Marilac	3.455	0,6	Nova Módica	4.326	0,6
Maripá de Minas ...	2.149	0,6	Nova Ponte	4.358	0,6
Marliéria	3.957	0,6	Nova Resende	11.121	0,8
Marmelópolis	2.312	0,6	Nova Serrana	10.371	0,8
Martinho Campos ...	8.014	0,6	Novo Cruzeiro	30.565	1,6
Matelândia	5.615	0,6	Olaria	2.144	0,6
Mateus Leme	21.455	1,2	Olímpio Noronha ...	2.037	0,6
Matias Barbosa	10.189	0,8	Oliveira	34.922	1,6
Matipó	11.834	0,8	Oliveira Fortes ...	1.793	0,6
Mato Verde	19.429	1,2	Onça de Pitangui ..	3.056	0,6
Matozinhos	18.629	1,2	Ouro Branco	13.666	1,0
Matutina	3.506	0,6	Ouro Fino	25.774	1,4
Medeiros	2.059	0,6	Ouro Preto	61.417	2,4
Medina	26.112	1,4	Ouro Verde de Minas	9.472	0,6
Mendes Pimentel ...	12.834	0,8	Padre Paraíso	16.981	1,2
Mercês	10.427	0,8	Paineiras	4.820	0,6
Mesquita	14.935	1,0	Pains	6.819	0,6
Minas Nova	28.445	1,4	Paiva	1.358	0,6
Minduri	4.220	0,6	Palma	6.421	0,6
Mirabela	15.016	1,0	Papagaios	6.797	0,6
Miradouro	9.634	0,6	Paracatu	56.359	2,2
Mirafé	13.585	1,0	Pará de Minas	51.005	2,2
Meda	3.245	0,6	Paraguaçu	16.981	1,2
Moema	5.702	0,6	Paraisópolis	14.167	1,0
Monjolos	2.567	0,6	Paraopeba	11.166	0,8
Monsenhor Paulo ...	5.710	0,6	Passabém	2.925	0,6
Montalvânia	20.552	1,2	Passa Quatro	12.412	0,8
Monte Alegre de Mi nas	15.570	1,0	Passa Tempo	7.311	0,6
Monte Azul	40.097	1,8	Passa Vinte	4.178	0,6
Monte Belo	12.575	0,8	Passos	81.505	2,8
Monte Carmelo	30.897	1,6	Patos de Minas	101.881	3,2
Monte Santo de Mi nas	21.411	1,2	Patrocínio	51.026	2,2
Montes Claros	214.472	4,0	Patrocínio do Mu riaé	3.560	0,6
Monte Sião	12.240	0,8	Paula Cândido	8.449	0,6
Morada Nova de Mi nas	4.929	0,6	Paulistas	5.274	0,6
Morro da Garça	2.137	0,6	Pavão	14.073	1,0
Morro do Pilar	3.986	0,6	Peçanha	21.694	1,2
Munhoz	4.452	0,6	Pedra Azul	20.854	1,2
Muriae	81.505	2,8	Pedra do Anta	3.385	0,6
			Pedra do Indaiá ...	4.365	0,6
			Pedra Dourada	1.003	0,6

ESTADO DE MINAS GERAIS (continuação)



MUNICÍPIO	POPUL.	COEF.	MUNICÍPIO	POPUL.	COEF.
Pedralva	10.189	0,8	Raposos	13.585	1,0
Pedrinópolis	4.043	0,6	Raul Soares	32.959	1,6
Pedro Leopoldo	34.504	1,6	Recreio	9.035	0,6
Pedro Teixeira	1.265	0,6	Resende Costa	8.236	0,6
Pequeri	2.580	0,6	Resplendor	16.981	1,2
Pequi	2.848	0,6	Ressaquinha	9.328	0,6
Perdigão	4.189	0,6	Riacho dos Machados	8.662	0,6
Perdizes	8.910	0,6	Ribeirão das Neves.	81.505	2,8
Perdões	14.534	1,0	Ribeirão Vermelho..	2.930	0,6
Pescador	3.486	0,6	Rio Acima	4.851	0,6
Piau	2.814	0,6	Rio Casca	13.585	1,0
Piedade de Ponte No			Rio Doce	2.280	0,6
va	4.731	0,6	Rio do Prado	11.273	0,8
Piedade do Rio Gran			Rio Espera	7.381	0,6
de	4.975	0,6	Rio Manso	3.637	0,6
iedade dos Gerais .	3.129	0,6	Rio Novo	11.415	0,8
Pimenta	5.738	0,6	Rio Paranaíba	12.052	0,8
Piracema	6.045	0,6	Rio Pardo de Minas.	50.941	2,2
Pirajuba	3.288	0,6	Rio Piracicaba	12.165	0,8
Piranga	15.382	1,0	Rio Pomba	13.585	1,0
Piranguçu	4.512	0,6	Rio Preto	7.988	0,6
Piranguinho	5.300	0,6	Rio Vermelho	14.553	1,0
Pirapetinga	7.536	0,6	Ritópolis	5.947	0,6
Pirapora	37.568	1,8	Rochedo de Minas ..	1.253	0,6
Piraúba	10.189	0,8	Rodeiro	2.664	0,6
Pitangui	18.783	1,2	Romaria	3.120	0,6
Piui	24.062	1,4	Rubelita	8.955	0,6
Planura	8.416	0,6	Rubim	11.801	0,8
Poço Fundo	11.973	0,8	Sabará	73.832	2,6
Poços de Caldas	101.881	3,2	Sabinópolis	14.370	1,0
Pocrane	10.264	0,8	Sacramento	18.022	1,2
Pompéu	17.736	1,2	Salinas	50.941	2,2
Ponte Nova	51.793	2,2	Salto da Divisa	7.053	0,6
Porteirinha	47.623	2,0	Santa Bárbara	18.673	1,2
Porto Firme	8.784	0,6	Santa Bárbara do Tu		
Poté	16.981	1,2	gúrio	6.082	0,6
Pouso Alegre	65.958	2,4	Santa Cruz do Escal		
Pouso Alto	4.271	0,6	vado	6.196	0,6
Praços	7.250	0,6	Santa Efigênia de Ni		
Prata	20.226	1,2	nas	4.615	0,6
Pratópolis	18.847	1,2	Santa Fé de Minas ..	3.074	0,6
Pratinha	2.030	0,6	Santa Juliana	6.178	0,6
Presidente Bernardes	5.669	0,6	Santa Luzia	71.317	2,6
Presidente Juscelino	5.357	0,6	Santa Margarida	12.450	0,8
Presidente Kubits			Santa Maria de Itabi		
chek	2.484	0,6	ra	9.154	0,6
Presidente Olegário.	23.773	1,4	Santa Maria do Salto	3.792	0,6
Presidente Soares ..	6.839	0,6	Santa Maria do Sua		
Prudente de Moraes .	4.679	0,6	gui	16.981	1,2
Quartel Geral	2.587	0,6	Santana da Vargem ..	7.122	0,6
Queluzita	1.568	0,6	Santana de Catagua		
			ses	2.631	0,6

ESTADO DE MINAS GERAIS (continuação)

33
25

MUNICÍPIO	POPUL.	COEF.	MUNICÍPIO	POPUL.	COEF.
Santana de Pirapama	8.445	0,6	São Gonçalo do Pará	5.955	0,6
Santana do Deserto.	3.138	0,6	São Gonçalo do Rio		
Santana do Garambêu	1.578	0,6	Abaixo	11.297	0,8
Santana do Jacaré .	3.694	0,6	São Gonçalo do Sa		
Santana do Manhuaçu	7.938	0,6	pucaí	18.095	1,2
Santana do Riacho .	2.620	0,6	São Gotardo	16.981	1,2
Santana dos Montes.	4.133	0,6	São João Batista do		
Santa Rita de Cal			Glória	4.649	0,6
das	8.757	0,6	São João da Mata ..	1.974	0,6
Santa Rita de Jacu			São João da Ponte .	32.026	1,6
tinga	8.465	0,6	São João Del Rei ..	74.385	2,6
Santa Rita do Ibiti			São João do Oriente	13.585	1,0
poca	5.497	0,6	São João do Paraíso	24.541	1,4
Santa Rita do Itue			São João Evangelis		
.....	5.677	0,6	ta	14.689	1,0
Santa Rita do Sapu			São João Nepomuceno	17.010	1,2
caí	25.559	1,4	São José da Safira.	3.163	0,6
Santa Rosa da Serra	2.264	0,6	São José da Vargi		
Santa Vitória	16.981	1,2	nha	1.667	0,6
Santo Antônio do Am			São José do Alegre.	2.873	0,6
paro	13.585	1,0	São José do Divino.	4.359	0,6
Canto Antônio do			São José do Goiabal	5.298	0,6
Aventureiro	3.275	0,6	São José do Jacuri.	11.709	0,8
Santo Antônio do Gra			São José do Manti		
ma	4.593	0,6	mento	2.770	0,6
Santo Antônio do			São Lourenço	27.621	1,4
Itambé	5.486	0,6	São Miguel do Anta.	5.259	0,6
Santo Antônio do Ja			São Pedro da União.	4.564	0,6
cinto	13.264	0,8	São Pedro dos Fer		
Santo Antônio do Mon			ros	10.652	0,8
te	14.383	1,0	São Pedro do Suaçuí	8.788	0,6
Santo Antônio do			São Romão	12.440	0,8
Rio Abaixo.....	2.982	0,6	São Roque de Minas.	6.153	0,6
Santo Hipólito	2.995	0,6	São Sebastião da Be		
Santos Dumont	41.370	1,8	la Vista	3.256	0,6
São Bento Abade ...	1.963	0,6	São Sebastião do Ma		
São Brás do Suaçuí	3.281	0,6	ranhão	10.753	0,8
São Domingos do			São Sebastião do		
Prata	14.952	1,0	Oeste	4.097	0,6
São Francisco	63.998	2,4	São Sebastião do Pa		
São Francisco de			raíso	45.062	2,0
Paula	5.583	0,6	São Sebastião do Rio		
São Francisco de Sa			Preto	2.743	0,6
les	3.634	0,6	São Sebastião do		
São Francisco do			Rio Verde	1.380	0,6
Glória	5.656	0,6	São Tiago	8.649	0,6
São Geraldo	6.155	0,6	São Tomás de Aquino	7.501	0,6
São Geraldo da Pie			São Tomé das Letras	4.331	0,6
dade	4.743	0,6	São Vicente de Mi		
São Gonçalo do			nas	5.704	0,6
Abaeté	10.489	0,8	Sapucaí-Mirim	3.039	0,6

ESTADO DE MINAS GERAIS (continuação)



MUNICÍPIO	POPUL.	COEF.	MUNICÍPIO	POPUL.	COEF.
Sardoá	3.832	0,6	Unaí	81.505	2,8
Senador Cortes	1.449	0,6	Urucânia	10.189	0,8
Senador Firmino	6.921	0,6	Vargem Bonita	2.416	0,6
Senador José Bento	1.748	0,6	Varginha	74.630	2,6
Senador Modestino Gonçalves	5.793	0,6	Varzea da Palma	21.304	1,2
Senhora de Oliveira	4.929	0,6	Varzelândia	19.536	1,2
Senhora do Porto	3.797	0,6	Vazante	16.981	1,2
Senhora dos Remédios	9.345	0,6	Veríssimo	2.803	0,6
Sericita	6.075	0,6	Vespasiano	37.774	1,8
Seritinga	1.612	0,6	Viçosa	44.414	2,0
Serra Azul de Minas	3.958	0,6	Vieiras	3.960	0,6
Serra da Saudade	838	0,6	Vila Matias	2.939	0,6
Serra dos Aimorés	10.644	0,8	Virgem da Lapa	14.250	1,0
Serra do Salitre	6.452	0,6	Virgínia	7.876	0,6
Serrania	6.430	0,6	Virginópolis	9.574	0,6
Serranos	2.074	0,6	Virgolândia	7.649	0,6
Serro	16.981	1,2	Visconde do Rio Branco	27.153	1,4
Sete Lagoas	121.418	3,4	Volta Grande	4.557	0,6
Silveirânia	1.704	0,6	Wenceslau Braz	2.076	0,6
Silvianópolis	4.702	0,6			
Simão Pereira	1.947	0,6			
Simonésia	16.981	1,2			
Sobralia	6.230	0,6			
Soledade de Minas	3.940	0,6			
Tabuleiro	4.582	0,6			
Taiobeiras	21.991	1,2			
Tapira	2.236	0,6			
Tapiraí	1.960	0,6			
Taquaraçu de Minas	2.837	0,6			
Tarumirim	20.101	1,2			
Taxiúcas	8.281	0,6			
Teófilo Ottoni	129.049	3,6			
Timóteo	61.129	2,4			
Tiradentes	8.579	0,6			
Tiros	8.262	0,6			
Tocantins	12.692	0,8			
Toledo	3.856	0,6			
Tombos	8.871	0,6			
Três Corações	51.033	2,2			
Três Marias	20.265	1,2			
Três Pontas	44.149	2,0			
Tumiritinga	4.786	0,6			
Tupaciguara	26.102	1,4			
Turmalina	17.931	1,2			
Turvolândia	3.790	0,6			
Ubaí	61.294	2,4			
Ubaí	11.866	0,8			
Uberaba	244.875	4,0			
Uberlândia	312.024	4,0			
Umuatambá	2.316	0,6			

ESTADO DO PARÁ



35
4

MUNICÍPIO	POPUL.	COEF.	MUNICÍPIO	POPUL.	COEF.
Abaetetuba	85.713	2,8	Oeiras do Pará	13.585	1,0
Acará	44.149	2,0	Oriximiná	37.357	1,8
Afuá	26.451	1,4	Ourém	44.149	2,0
Alenquer	51.210	2,2	Paragominas	66.146	2,4
Almeirim	44.663	2,0	Peixe Boi	7.759	0,6
Altamira	63.925	2,4	Ponta de Pedras ...	13.759	1,0
Anajás	12.605	0,8	Portel	61.129	2,4
Ananindeua	91.693	3,0	Porto de Moz	14.236	1,0
Augusto Correa	31.781	1,6	Praíha	62.355	2,4
Aveiro	15.299	1,0	Primavera	30.565	1,6
Bagre	10.678	0,8	Redenção	43.647	1,8
Baião	18.465	1,2	Rio Maria	26.055	1,4
Barcarena	30.076	1,4	Rondon do Pará	47.903	2,0
Benevides	30.565	1,6	Salinópolis	17.219	1,2
Bonito	10.236	0,8	Salvaterra	10.701	0,8
Bragança	101.881	3,2	Santa Cruz do Ara		
Breves	66.574	2,4	ri	4.369	0,6
Bujaru	35.096	1,0	Santa Isabel do Pa		
Cachoeira do Arari .	12.192	0,8	rã	28.940	1,4
Cametã	91.693	3,0	Santa Maria do Pará	17.214	1,2
Capanema	47.898	2,0	Santana do Ara		
Capitão Poço	37.357	1,8	guaia	17.578	1,2
Castanhal	91.693	3,0	Santarém	226.618	4,0
Chaves	12.180	0,8	Santarém Novo	5.103	0,6
Colares	7.585	0,6	Santo Antônio do		
Conceição do Ara			Tauá	12.254	0,8
guaia	71.317	2,6	São Caetano de Odi		
Currálinho	14.441	1,0	velas	25.112	1,4
Curuçã	25.543	1,4	São Domingos do Ca		
Faró	14.058	1,0	pim	62.251	2,4
Gurupá	16.981	1,2	São Félix do Xingu.	25.344	1,4
Igarapé-Açu	27.690	1,4	São Francisco do Pa		
Igarapé-Miri	45.156	2,0	rã	12.688	0,8
Inhangapi	7.841	0,6	São João do Ara		
Irituia	51.703	2,2	guaia	48.304	2,0
Itaituba	80.834	2,6	São Miguel do Gua		
Itupiranga	23.773	1,4	mã	32.107	1,6
Jacundã	21.690	1,2	São Sebastião da		
Juruti	25.620	1,4	Boa Vista	13.585	1,0
Limoeiro do Ajuru ..	15.624	1,0	Senador José Porti		
Magalhães Barata ...	6.411	0,6	rio	8.218	0,6
Marabá	133.559	3,6	Soure	17.158	1,2
Maracanã	23.773	1,4	Tomé-Açu	55.644	2,2
Marapanim	18.939	1,2	Tucuruí	84.034	2,8
Belgaço	13.672	1,0	Vigia	28.140	1,4
Mocajuba	15.362	1,0	Viseu	81.505	2,8
Moju	34.477	1,6	Xinguara	79.614	2,6
Monte Alegre	44.149	2,0			
Muanã	21.243	1,2			
Nova Timboteua	11.124	0,8			
Óbidos	45.398	2,0			

ESTADO DA PARAÍBA

23.11.87
20
CB

MUNICÍPIO	POPUL.	COEF.	MUNICÍPIO	POPUL.	COEF.
Água Branca	8.736	0,6	Cruz do Espírito San		
Aguiar	7.197	0,6	to	12.470	0,8
Alagoa Grande	30.565	1,6	Cubati	7.347	0,6
Alagoa Nova	20.376	1,2	Cuité	25.440	1,4
Alagoinha	13.743	1,0	Cuitegi	5.772	0,6
Alhandra	8.677	0,6	Curral Velho	2.715	0,6
Antenor Navarro ...	23.773	1,4	Desterro	13.664	1,0
Araçagi	19.021	1,2	Desterro de Malta..	2.403	0,6
Arara	9.090	0,6	Diamante	7.323	0,6
Araruna	19.230	1,2	Dona Inês	10.781	0,8
Areia	26.807	1,4	Duas Estradas	7.965	0,6
Areial	5.489	0,6	Emas	3.023	0,6
Aroeiras	28.127	1,4	Esperança	25.506	1,4
Baía da Traição ...	4.866	0,6	Fagundes	13.953	1,0
Bananeiras	24.046	1,4	Frei Martinho	2.772	0,6
Barra de Santa Rosa	17.056	1,2	Guarabira	47.670	2,0
Barra de São Miguel	4.808	0,6	Gurinhém	13.657	1,0
Bayeux	67.182	2,4	Gurjão	5.947	0,6
Belém	14.776	1,0	Ibiara	6.863	0,6
Belém do Brejo do			Imaculada	11.422	0,8
Cruz	8.773	0,6	Ingá	20.894	1,2
Boa Ventura	4.940	0,6	Itabaiana	27.547	1,4
Bom Jesus	1.360	0,6	Itaporanga	19.071	1,2
Bom Sucesso	7.864	0,6	Itapororoca	13.585	1,0
Bonito de Santa Fé.	8.055	0,6	Itatuba	10.189	0,8
Boqueirão	32.419	1,6	Jacarauá	18.055	1,2
Boqueirão dos Co			Jericó	9.194	0,6
chos	6.207	0,6	Juarez Távora	6.515	0,6
Borborema	3.926	0,6	Juazeirinho	16.981	1,2
Brejo do Cruz	15.040	1,0	Junco do Seridó ...	4.144	0,6
Brejo dos Santos ..	7.041	0,6	Juripiranga	8.605	0,6
Caaporã	11.280	0,8	Juru	10.189	0,8
Cabaceiras	5.672	0,6	Lagoa	6.752	0,6
Cabedelo	21.633	1,2	Lagoa de Dentro ...	9.664	0,6
Cachoeira dos In			Lagoa Seca	19.655	1,2
dios	9.581	0,6	Lastro	2.726	0,6
Cacimba de Areia ..	2.549	0,6	Livramento	6.141	0,6
Cacimba de Dentro .	19.120	1,2	Lucena	7.143	0,6
Caicara	11.415	0,8	Mãe d'Água	5.959	0,6
Cajazeiras	50.941	2,2	Malta	6.507	0,6
Caldas Brandão	5.040	0,6	Mamanguape	44.149	2,0
Camalaú	5.297	0,6	Mangáira	11.967	0,8
Campina Grande	279.929	4,0	Mari	19.113	1,2
Carrapateira	1.302	0,6	Massaranduba	12.101	0,8
Catingueira	6.259	0,6	Mataraça	2.593	0,6
Catolé do Rocha ...	26.866	1,4	Mogéiro	13.752	1,0
Conceição	25.903	1,4	Montadas	3.511	0,6
Condado	9.659	0,6	Monte Horebe	3.399	0,6
Conde	7.173	0,6	Monteiro	27.902	1,4
Congo	6.795	0,6	Mulungu	11.799	0,8
Coremas	14.064	1,0	Natuba	11.867	0,8


ESTADO DA PARAÍBA (continuação)



37
11


MUNICÍPIO	POPUL.	COEF.	MUNICÍPIO	POPUL.	COEF.
Nazarezinho	8.928	0,6	São José do Bonfim	2.652	0,6
Nova Floresta	6.927	0,6	São José do Sabugi	4.530	0,6
Nova Olinda	5.788	0,6	São José dos Cor		
Nova Palmeira	3.279	0,6	deiros	6.955	0,6
Olho d'Água	10.189	0,8	São Mamede	10.189	0,8
Olivedos	3.768	0,6	São Miguel de Tai		
Ouro Velho	3.130	0,6	pu	3.801	0,6
Passagem	4.565	0,6	São Sebastião de		
Patos	74.298	2,6	Lagoa de Roça	7.560	0,6
Paulista	10.839	0,8	São Sebastião do		
Pedra Branca	2.840	0,6	Limbuzeiro	4.117	0,6
Pedra Lavrada	6.403	0,6	Sapé	54.551	2,2
Pedrasdo Fogo	23.773	1,4	Seridó	7.342	0,6
Piancó	15.992	1,0	Serra Branca	17.270	1,2
Picuí	19.602	1,2	Serra da Raiz	3.809	0,6
Pilar	13.585	1,0	Serra Grande	2.626	0,6
Pilões	7.161	0,6	Serra Redonda	6.766	0,6
Pilõeszinhos	4.597	0,6	Serraria	10.432	0,8
Pirpirituba	10.313	0,8	Solânea	34.622	1,6
Pitimbu	8.426	0,6	Soledade	10.299	0,8
Pocinhos	15.005	1,0	Sousa	81.505	2,8
Pombal	44.149	2,0	Suné	17.458	1,2
Prata	4.569	0,6	Tacima	13.585	1,0
Princesa Isabel ...	21.671	1,2	Taperoá	17.113	1,2
Puxinana	10.189	0,8	Tavares	14.905	1,0
Queimadas	30.565	1,6	Teixeira	17.317	1,2
Quixabá	2.044	0,6	Triunfo	10.220	0,8
Remígio	16.981	1,2	Uiraúna	21.413	1,2
Riacho dos Cavalos.	10.812	0,8	Limbuzeiro	17.789	1,2
Rio Tinto	23.773	1,4	Varzea	2.383	0,6
Salgadinho	2.596	0,6			
Salgado de São Fé					
Slix	13.620	1,0			
Santa Cruz	8.318	0,6			
Santa Helena	6.151	0,6			
Santa Luzia	13.585	1,0			
Santana de Manguei					
ra	6.987	0,6			
Santana dos Garro					
tes	8.662	0,6			
Santa Rita	81.505	2,8			
Santa Teresinha	5.471	0,6			
São Bento	16.981	1,2			
São João do Cariri.	7.192	0,6			
São João do Tigre..	5.499	0,6			
São José da Lagoa Ta					
pada	7.859	0,6			
São José de Caiana.	7.183	0,6			
São José de Espinha					
ras	7.805	0,6			
São José de Pira					
úbas	18.735	1,2			

ESTADO DO PARANÁ



MUNICÍPIO	POPUL.	COEF.	MUNICÍPIO	POPUL.	COEF.
Abatiá	10.173	0,6	Cantagalo	23.773	1,4
Adrianópolis	10.926	0,8	Capanema	30.565	1,6
Agudos do Sul	5.060	0,6	Capitão Leônidas Marques	37.357	1,8
Almirante Tamandaré	44.746	2,0	Carlópolis	11.380	0,8
Altamira do Paraná	12.413	0,8	Cascavel	200.485	4,0
Altônia	31.325	1,6	Castro	61.129	2,4
Alto Paraná	11.229	0,8	Catanduvas	18.514	1,2
Alto Piquiri	14.049	1,0	Centenário do Sul	13.789	1,0
Alvorada do Sul	10.784	0,8	Cerro Azul	20.884	1,2
Amaporã	1.673	0,6	Céu Azul	12.003	0,8
Ampere	17.550	1,2	Chopinzinho	40.678	1,8
Andirá	18.175	1,2	Cianorte	44.149	2,0
Antonina	16.005	1,0	Cidade Gaúcha	9.448	0,6
Antônio Olinto	6.684	0,6	Clevelândia	18.865	1,2
Arapucarana	92.812	3,0	Colombo	75.208	2,6
Arapongas	56.772	2,2	Colorado	17.804	1,2
Arapoti	19.206	1,2	Congonhinhas	4.270	0,6
Araruna	12.816	0,8	Conselheiro <u>Mai</u> rinck	1.910	0,6
Araucária	43.842	1,8	Contenda	7.785	0,6
Assaí	18.589	1,2	Corbélia	24.925	1,4
Assis Chateaubriand	38.417	1,8	Cornélio Procopio	37.357	1,8
Astorga	17.394	1,2	Coronel Vivida	31.167	1,6
Atalaia	4.022	0,6	Cruzeiro do Oeste	25.526	1,4
Balsa Nova	5.530	0,6	Cruzeiro do Sul	4.831	0,6
Bandeirantes	34.337	1,6	Cruz Machado	15.814	1,0
Barbosa Ferraz	37.357	1,8	Curiúva	10.767	0,8
Barracão	18.940	1,2	Diamante do Norte	8.660	0,6
Barra do Jacaré	2.057	0,6	Dois Vizinhos	50.941	2,2
Bela Vista do Paraíso	14.097	1,0	Douradina	7.409	0,6
Bituruna	13.585	1,0	Doutor Camargo	5.511	0,6
Boa Esperança	4.362	0,6	Eneas Marques	14.904	1,0
Boa Vista da Aparecida	12.498	0,8	Engenheiro Beltrão	10.189	0,8
Bocaiúva do Sul	12.478	0,8	Faxinal	22.045	1,2
Bom Sucesso	4.835	0,6	Fênix	3.826	0,6
Borrazópolis	9.584	0,6	Figueira	10.189	0,8
Braganey	8.645	0,6	Floraí	3.415	0,6
Cafeara	1.614	0,6	Floresta	2.207	0,6
Cafelândia	7.937	0,6	Florestópolis	13.595	1,0
Califórnia	7.395	0,6	Flórida	1.020	0,6
Cambará	17.968	1,2	Formosa do Oeste	16.981	1,2
Cambé	62.292	2,4	Foz do Iguaçu	182.101	4,0
Cambira	6.181	0,6	Francisco Beltrão	56.402	2,2
Campina da Lagoa	23.708	1,2	Francisco Alves	12.378	0,8
Campina Grande do Sul	13.195	0,8	General Carneiro	10.189	0,8
Campo do Tenente	3.258	0,6	Goio-Brê	43.279	1,8
Campo Largo	63.422	2,4	Grandes Rios	34.700	1,6
Campo Mourão	74.121	2,6	Guaira	25.168	1,4
Cândido de Abreu	20.766	1,2	Guairaçá	5.897	0,6
			Guapirama	1.627	0,6

ESTADO DO PARANÁ (continuação)



MUNICÍPIO	POPUL.	COEF.	MUNICÍPIO	POPUL.	COEF.
Guaporema	1.390	0,6	Mallet	10.342	0,8
Guaraci	4.811	0,6	Mamboré	15.712	1,0
Guaraniaçu	39.863	1,8	Mandaguaçu	14.105	1,0
Guarapuava	156.217	4,0	Mandaguari	23.556	1,2
Guaraqueçaba	7.879	0,6	Mandirituba	17.343	1,2
Guaratuba	13.637	1,0	Mangueirinha	23.773	1,4
Ibaiti	24.560	1,4	Manoel Ribas	18.223	1,2
Ibiporã	28.683	1,4	Marechal Cândido		
Icaraíma	14.711	1,0	Rondon	65.013	2,4
Iguaraçu	3.353	0,6	Maria Helena	8.067	0,6
Imbituva	23.773	1,4	Marialva	21.354	1,2
Inácio Martins	11.722	0,8	Marilândia do Sul ..	16.711	1,0
Inajá	1.379	0,6	Marilena	7.184	0,6
Indianópolis	7.532	0,6	Mariluz	11.917	0,8
Irati	10.409	0,8	Maringá	196.871	4,0
Iraporã	32.416	1,6	Mariópolis	5.250	0,6
Iretama	50.941	2,2	Marmeleiro	16.981	1,2
Itaguajé	24.827	1,4	Marumbi	3.460	0,6
Itambaracá	2.680	0,6	Matelândia	38.677	1,8
Itambé	7.190	0,6	Matinhos	6.593	0,6
Itapejara do Oeste ..	3.368	0,6	Medianeira	44.149	2,0
Itaúna do Sul	10.413	0,8	Mirador	1.046	0,6
Ivaí	3.496	0,6	Miraselva	5.032	0,6
Ivaiporã	10.820	0,8	Missal	14.565	1,0
Ivatuba	61.129	2,4	Moreira Sales	17.770	1,2
Jaboti	1.310	0,6	Morretes	13.827	1,0
Jacarezinho	4.395	0,6	Munhoz de Melo	2.524	0,6
Jaguapitã	40.419	1,8	Nossa Senhora das		
Jaguariaíva	10.189	0,8	Graças	2.191	0,6
Jandaia do Sul	15.985	1,0	Nova Aliança do		
Janiópolis	18.013	1,2	Ivaí	555	0,6
Japira	12.182	0,8	Nova América da Co		
Japurá	4.890	0,6	lina	2.301	0,6
Jardim Alegre	8.716	0,6	Nova Aurora	16.419	1,0
Jardim Olinda	24.707	1,4	Nova Cantu	11.885	0,8
Jataizinho	671	0,6	Nova Esperança	23.054	1,2
Jesuítas	7.934	0,6	Nova Fátima	8.606	0,6
Joaquim Tavora	7.934	0,6	Nova Londrina	13.585	1,0
Jundiá do Sul	14.135	1,0	Nova Olímpia	3.217	0,6
Juranda	9.854	0,6	Nova Prata do Isua		
Jussara	2.777	0,6	çu	17.632	1,2
Kaloré	7.613	0,6	Nova Santa Rosa ...	5.728	0,6
Lapa	2.936	0,6	Ortigueira	52.988	2,2
Laranjeiras do Sul ..	4.299	0,6	Ourizona	2.506	0,6
Leópolis	37.357	1,8	Paiçandu	11.759	0,8
Loanda	72.679	2,6	Palmas	37.357	1,8
Lobato	2.661	0,6	Palmeira	27.215	1,4
Londrina	20.312	1,2	Palmital	26.988	1,4
Lunardelli	1.753	0,6	Palotina	24.377	1,4
Lupionópolis	1.753	0,6	Paraíso do Norte ..	4.026	0,6
	346.676	4,0	Paranacity	6.905	0,6
	10.189	0,8	Paranaguá	101.881	3,2
	4.358	0,6			

ESTADO DO PARANÁ (continuação)

15.10.1957
B.11.57
48

MUNICÍPIO	POPUL.	COEF.	MUNICÍPIO	POPUL.	COEF.
Paranapoema	1.109	0,6	Santa Cecília do Pa vão	8.200	0,6
Paranavaí	81.505	2,8	Santa Cruz do Monte		
Pato Branco	53.132	2,2	Castelo	8.309	0,6
Paula Freitas	4.402	0,6	Santa Fé	7.900	0,6
Paulo Frontin	5.596	0,6	Santa Helena	30.565	1,6
Peabiru	14.272	1,0	Santa Inês	1.487	0,6
Pérola	18.112	1,2	Santa Izabel do Ivaí	19.871	1,2
Pérola do Oeste	17.359	1,2	Santa Isabel do Oes te	16.981	1,2
Pien	6.253	0,6	Santa Mariana	15.452	1,0
Pinhalão	6.038	0,6	Santana do Itararé.	7.756	0,6
Pinhão	38.700	1,8	Santa Teresinha do		
Piraí do Sul	17.824	1,2	Itaipu	16.981	1,2
Piraquara	79.862	2,6	Santo Antônio da		
Pitanga	101.881	3,2	Platina	37.357	1,8
Planaltina do Para ná	2.408	0,6	Santo Antônio do		
Planalto	23.773	1,4	Caiuá	2.077	0,6
Ponta Grossa	223.154	4,0	Santo Antônio do Pa raíso	1.726	0,6
Porecatu	21.070	1,2	Santo Antônio do Su doeste	27.918	1,4
Porto Amazonas	3.046	0,6	Santo Inácio	2.879	0,6
Porto Rico	4.526	0,6	São Carlos do Ivaí.	2.417	0,6
Porto Vitória	3.678	0,6	São Jerônimo da Scr ra	13.585	1,0
Pranchita	13.585	1,0	São João	17.834	1,2
Presidente Castelo Branco	4.042	0,6	São João do Caiuá..	5.981	0,6
Primeiro de Maio ..	12.408	0,8	São João do Ivaí..	25.812	1,4
Prudentópolis	45.944	2,0	São João do Triunfo	11.127	0,8
Quatiguá	4.499	0,6	São Jorge do Ivaí..	4.692	0,6
Quatro Barras	6.640	0,6	São Jorge D'Oeste..	15.404	1,0
Quedas do Iguaçu ..	37.357	1,8	São Jorge do Patro cínio	10.700	0,8
Querência do Norte.	4.661	0,6	São José da Boa Vis ta	10.960	0,8
Quinta do Sol	3.951	0,6	São José das Palmei ras	11.147	0,8
Quitandinha	13.880	1,0	São José dos Pi nhais	81.707	2,8
Rancho Alegre	2.517	0,6	São Miguel do Igua çu	39.604	1,8
Realeza	24.378	1,4	São Mateus do Sul..	31.202	1,6
Rebouças	10.722	0,8	São Pedro do Ivaí..	5.378	0,6
Renascença	6.570	0,6	São Pedro do Paraná	4.093	0,6
Reserva	24.648	1,4	São Sebastião da		
Ribeirão Claro	10.567	0,8	Amoreira	3.562	0,6
Ribeirão do Pinhal ..	15.416	1,0	São Tomé	5.948	0,6
Rio Azul	11.018	0,8	Sapopema	8.267	0,6
Rio Bom	2.576	0,6	Sarandi	23.773	1,4
Rio Branco do Sul..	37.357	1,8	Sengés	15.234	1,0
Rio Negro	21.776	1,2	Sertaneja	3.561	0,6
Rolândia	39.478	1,8			
Roncador	20.427	1,2			
Rondon	8.061	0,6			
Sabaúdia	2.531	0,6			
Salgado Filho	17.449	1,2			
Salto do Itararé ..	7.706	0,6			
Salto do Lontra ...	17.936	1,2			
Santa Amélia	2.373	0,6			

ESTADO DO PARANÁ (continuação)



41
2


MUNICÍPIO	POPUL.	COEF.	MUNICÍPIO	POPUL.	COEF.
Sertanópolis	13.873	1,0			
Siqueira Campos ..	15.067	1,0			
Tamboara	2.706	0,6			
Tapejara	7.925	0,6			
Tapira	10.996	0,8			
Teixeira Soares ..	13.585	1,0			
Telêmaco Borba ...	63.131	2,4			
Terra Boa	13.684	1,0			
Terra Rica	16.981	1,2			
Terra Roxa	20.606	1,2			
Tibagi	21.504	1,2			
Tijucas do Sul ...	8.241	0,6			
Toledo	94.017	3,0			
Tomazina	13.585	1,0			
Três Barras do Pa raná	23.773	1,4			
Tuneiras do Oeste.	6.316	0,6			
Tupãssi	8.717	0,6			
Turvo	15.674	1,0			
Ubiratã	23.773	1,4			
Umuarama	92.523	3,0			
União da Vitória .	45.847	2,0			
Uniflor	2.619	0,6			
Uraí	11.755	0,8			
Venceslau Braz ...	20.721	1,2			
Vera Cruz do Oeste	14.555	1,0			
Verê	12.051	0,8			
Vitorino	5.674	0,6			
Xambê	11.345	0,8			

ESTADO DE PERNAMBUCO

22/11/87
 4/e


MUNICÍPIO	POPUL.	COEF.	MUNICÍPIO	POPUL.	COEF.
Abreu de Lima	63.887	2,4	Condiado	18.425	1,2
Afogados da Ingazei ra	28.159	1,4	Correntes	17.045	1,2
Afrânio	13.585	1,0	Cortés	11.681	0,8
Agrestina	14.742	1,0	Cumarú	25.759	1,4
Água Preta	38.528	1,8	Cupira	21.308	1,2
Águas Belas	41.296	1,8	Custódia	30.843	1,6
Alagoinha	10.720	0,8	Escada	61.129	2,4
Aliança	39.200	1,8	Exu	34.684	1,6
Altinho	23.869	1,4	Feira Nova	18.371	1,2
Amaraji	22.304	1,2	Ferreiros	10.954	0,8
Angelim	8.767	0,6	Flores	23.773	1,4
Araripina	54.000	2,2	Floresta	34.743	1,6
Arcoverde	50.941	2,2	Frei Miguelinho ..	13.585	1,0
Barra de Guabiraba ..	11.431	0,8	Gameleira	18.242	1,2
Barreiros	34.971	1,6	Garanhuns	101.881	3,2
Belém de Maria	10.367	0,8	Glória do Goitá ..	26.238	1,4
Belém de São Fran cisco	27.775	1,4	Goiana	62.297	2,4
Belo Jardim	55.725	2,2	Granito	5.938	0,6
Betânia	12.761	0,8	Gravatá	54.654	2,2
Bezerros	50.941	2,2	Iati	21.349	1,2
Bodocó	27.777	1,4	Ibimirim	19.681	1,2
Bom Conselho	44.149	2,0	Ibirajuba	8.055	0,6
Bom Jardim	34.601	1,6	Igarassu	71.317	2,6
Bonito	32.775	1,6	Iguaraci	12.062	0,8
Brejão	8.246	0,6	Inajá	22.053	1,2
Brejinho	6.660	0,6	Ingazeira	4.908	0,6
Brejo da Madre de Deus	23.871	1,4	Ipojuca	41.072	1,8
Buenos Aires	12.438	0,8	Ipubi	20.712	1,2
Buque	37.858	1,8	Itacuruba	5.033	0,6
Cabo	121.467	3,4	Itaíba	32.596	1,6
Cabrobó	21.582	1,2	Itamaracá	8.910	0,6
Cachoeirinha	12.725	0,8	Itambé	30.565	1,6
Cactés	18.071	1,2	Itapetim	16.981	1,2
Calçado	8.546	0,6	Itapissuma	14.105	1,0
Calumbi	6.164	0,6	Itaquitinga	11.858	0,8
Camaraçibe	115.465	3,4	Jaboatão	409.528	4,0
Camocim de São Fé lix	11.350	0,8	Jataúba	12.824	0,8
Camutanga	7.833	0,6	João Alfredo	26.135	1,4
Canhotinho	25.424	1,4	Joaquim Nabuco ...	15.427	1,0
Capoeiras	19.385	1,2	Jupi	18.344	1,2
Carnaíba	27.413	1,4	Jurema	12.457	0,8
Carpina	64.618	2,4	Lagoa do Itaenga ..	13.689	1,0
Caruaru	190.794	4,0	Lagoa do Ouro	12.128	0,8
Catende	27.139	1,4	Lagoa dos Gatos ..	17.426	1,2
Cedro	7.426	0,6	Lajedo	30.565	1,6
Chã de Alegria	10.189	0,8	Limoeiro	56.628	2,2
Chã Grande	14.831	1,0	Macaparana	20.108	1,2
			Machados	9.264	0,6
			Marajá	18.863	1,2
			Mirandiba	13.585	1,0
			Moreno	37.662	1,8

ESTADO DE PERNAMBUCO (continuação)



MUNICÍPIO	POPUL.	COEF.	MUNICÍPIO	POPUL.	COEF.
Hazaré da Mata	26.325	1,4	Sertânia	33.813	1,6
Olinda	334.686	4,0	Sirinhaém	31.322	1,6
Orobó	21.313	1,2	Sítio dos Morciras	13.585	1,0
Orocó	8.088	0,6	Solidão	6.669	0,6
Ouricuri	72.062	2,6	Surubim	65.779	2,4
Palmares	62.977	2,4	Tabira	22.313	1,2
Palmeirina	8.968	0,6	Tacaimbó	10.343	0,8
Panelas	28.473	1,4	Tacaratu	15.647	1,0
Paranatama	11.048	0,8	Taquaritinga do		
Parnamirim	16.981	1,2	Norte	15.330	1,0
Passira	27.621	1,4	Teresinha	6.625	0,6
Paudalho	39.479	1,8	Terra Nova	5.953	0,6
Paulista	160.489	4,0	Timbaúba	56.751	2,2
Pedra	21.237	1,2	Toritama	10.189	0,8
esqueira	54.427	2,2	Tracunhaém	10.573	0,8
Petrolândia	27.255	1,4	Trindade	14.864	1,0
Petrolina	130.605	3,6	Triunfo	27.717	1,4
Poção	10.189	0,8	Tupanatinga	20.073	1,2
Pombos	20.158	1,2	Tuparetama	5.168	0,6
Primavera	7.967	0,6	Venturosa	10.870	0,8
Quipapá	20.206	1,2	Verdejante	8.061	0,6
Riacho das Almas ..	17.614	1,2	Vertentes	18.821	1,2
Ribeirão	39.174	1,8	Vicência	26.918	1,4
Rio Formoso	32.645	1,6	Vitória de Santo		
Sairé	13.585	1,0	Antão	101.881	3,2
Salgadinho	5.590	0,6			
Salgueiro	45.570	2,0			
Saloá	14.844	1,0			
Sanharó	14.676	1,0			
Santa Cruz do Capi					
baribe	24.267	1,4			
anta Maria da Boa					
Vista	27.454	1,4			
Santa Maria do Cam					
bucá	10.925	0,8			
Santa Teresinha ...	10.851	0,8			
São Benedito do Sul	10.189	0,8			
São Bento do Una ..	40.512	1,8			
São Cântano	25.449	1,4			
São João	18.179	1,2			
São Jaquim do Monte	17.242	1,2			
São José da Coroa					
Grande	10.405	0,8			
São José do Belmonte					
te	32.970	1,6			
São José do Egito..	27.057	1,4			
São Lourenço da Ilha					
ta	65.936	2,4			
São Vicente Ferrer.	13.585	1,0			
Serra Talhada	75.676	2,6			
Serrita	19.682	1,2			

ESTADO DO PIAUÍ



MUNICÍPIO	POPUL.	COEF.	MUNICÍPIO	POPUL.	COEF.
Agricolândia	5.237	0,6	Manoel Emídio	6.779	0,6
Água Branca	17.536	1,2	Marcos Parente ...	3.728	0,6
Alagoinha do Piauí	7.021	0,6	Matias Olímpio ...	11.746	0,8
Alto Longá	18.574	1,2	Miguel Alves	27.995	1,4
Altos	34.923	1,6	Miguel Leão	1.531	0,6
Amarante	15.787	1,0	Monsenhor Gil	10.387	0,8
Angical do Piauí .	5.786	0,6	Monsenhor Hipólito	4.798	0,6
Anísio de Abreu ..	11.084	0,8	Monte Alegre do Piauí	8.329	0,6
Antônio Almeida ..	3.246	0,6	Nazaré do Piauí ..	8.142	0,6
Aroazes	9.393	0,6	Nossa Senhora dos		
Arraial	5.488	0,6	Remédios	5.716	0,6
Avelino Lopes	11.861	0,8	Novo Oriente do Piauí	7.911	0,6
Barras	47.227	2,0	Oeiras	51.171	2,2
Barreiras do Piauí	3.463	0,6	Paes Landim	18.400	1,2
Barro Duro	7.001	0,6	Palmeira do Piauí.	4.690	0,6
Batalha	23.773	1,4	Palmeirais	13.678	1,0
Benedictinos	14.534	1,0	Parnaíba	12.463	0,8
Bertolínia	8.083	0,6	Parnaíba	116.206	3,4
Bocaína	3.622	0,6	Paulistana	37.357	1,8
Bom Jesus	16.981	1,2	Pedro II	44.149	2,0
Buriti dos Lopes .	27.140	1,4	Picos	82.704	2,8
Campinas do Piauí.	7.141	0,6	Pimenteiras	10.189	0,8
Campo Maior	71.317	2,6	Pio IX	13.818	1,0
Canto do Buriti ..	28.622	1,4	Piracuruca	31.797	1,6
Capitão de Campos.	10.189	0,8	Piripiri	61.778	2,4
Caracol	10.195	0,8	Porto	13.585	1,0
Castelo do Piauí .	30.851	1,6	Prata do Piauí ...	2.492	0,6
Cocal	27.257	1,4	Redenção do Gurguéia.	6.237	0,6
Conceição do Canin			Regeneração	18.975	1,2
dé	8.206	0,6	Ribeiro Gonçalves.	10.802	0,8
Corrente	25.083	1,4	Rio Grande do Piauí .	10.379	0,8
Cristalândia do Piauí	5.652	0,6	Santa Cruz do Piauí .	10.243	0,8
Cristino Castro ..	10.189	0,8	Santa Filomena ..	4.815	0,6
Curimatã	11.745	0,8	Santa Luz	4.414	0,6
Demerval Lobão ...	11.683	0,8	Santo Antônio de Lis		
Dirceu Arcoverde .	11.027	0,8	boa	6.693	0,6
Dom Expedito Lopes	4.758	0,6	Santo Inácio do Piauí	6.167	0,6
Domingos Mourão ..	3.817	0,6	São Félix do Piauí	5.470	0,6
Elesbão Veloso ...	18.311	1,2	São Francisco do Piauí	7.161	0,6
Eliseu Martins	7.270	0,6	São Gonçalo do Piauí	4.945	0,6
Esperantina	31.479	1,6	São João da Serra.	8.451	0,6
Flores do Piauí ..	5.464	0,6	São João do Piauí.	38.735	1,8
Floriano	50.941	2,2	São José do Peixe.	6.199	0,6
Francinópolis	5.620	0,6	São José do Piauí.	5.872	0,6
Francisco Ayres ..	4.890	0,6	São Julião	8.910	0,6
Francisco Santos .	5.495	0,6	São Miguel do Tapuio.	26.153	1,4
Fronteiras	15.691	1,0	São Pedro do Piauí	11.193	0,8
Gilbués	9.100	0,6	São Raimundo Nonato .	53.687	2,2
Guadalupe	8.232	0,6	Simões	20.367	1,2
Hugo Napoleão	3.370	0,6	Simplicio Mendes .	13.585	1,0
Inhuma	12.143	0,8	Secorro do Piauí .	5.609	0,6
Ipiranga do Piauí.	6.810	0,6	União	44.149	2,0
Isaías Coelho	8.280	0,6	Uruçuí	16.998	1,2
Itainópolis	15.627	1,0	Valença do Piauí .	20.995	1,2
Itaucira	10.697	0,8	Várzea Grande	7.973	0,6
Jaicós	27.673	1,4			
Jerumenha	8.536	0,6			
Joaquim Pires	15.697	1,0			
José de Freitas ..	27.434	1,4			
Landri Sales	7.077	0,6			
Luís Correia	28.735	1,4			
Luzilândia	39.907	1,8			

ESTADO DO RIO DE JANEIRO

12 16 67
 Ed. B. L. 97
 42
 4

MUNICÍPIO	POPUL.	COEF.	MUNICÍPIO	POPUL.	COEF.
Angra dos Reis	71.317	2,6	Três Rios	83.539	2,8
Araruama	61.129	2,4	Valença	61.129	2,4
Arraial do Cabo	18.033	1,2	Vassouras	46.132	2,0
Barra do Piraí	81.505	2,8	Volta Redonda	219.267	4,0
Barra Mansa	187.148	4,0			
Bom Jardim	19.218	1,2			
Bom Jesus do Itabapoana	27.082	1,4			
Cabo Frio	65.260	2,4			
Cachoeira de Macacu.	37.357	1,8			
Cambuci	20.143	1,2			
Campos	353.177	4,0			
Cantagalo	17.211	1,2			
Carmo	12.503	0,8			
Casimiro de Abreu ..	25.698	1,4			
Conceição de Macabu.	14.557	1,0			
Cordeiro	18.855	1,2			
Duas Barras	8.144	0,6			
Duque de Caxias	664.105	4,0			
Engenheiro Paulo de					
Frontin	13.802	1,0			
Itaboraí	144.264	3,8			
Itaguaí	105.795	3,2			
Italva	13.539	0,8			
Itaocara	20.402	1,2			
Itaperuna	64.605	2,4			
Lajes do Muriaé	6.938	0,6			
Macaé	82.464	2,8			
Magé	199.350	4,0			
Mangaratiba	15.076	1,0			
Maricá	37.825	1,8			
Mendes	16.981	1,2			
Miguel Pereira	15.277	1,0			
Miracema	23.773	1,4			
Natividade	19.711	1,2			
Nilópolis	165.993	4,0			
Niterói	441.684	4,0			
Nova Friburgo	143.529	3,8			
Nova Iguaçu	1319.491	4,0			
Paracambi	32.856	1,6			
Paraitiba do Sul	31.701	1,6			
Parati	23.773	1,4			
Petrópolis	274.335	4,0			
Piraí	31.207	1,6			
Porciúncula	14.373	1,0			
Resende	102.517	3,2			
Rio Bonito	44.149	2,0			
Rio Claro	11.922	0,8			
Rio das Flores	6.326	0,6			
Santa Maria Madalena	10.229	0,8			
Santo Antônio de Pádua.	34.892	1,6			
São Fidélis	34.869	1,6			
São Gonçalo	728.469	4,0			
São João da Barra ..	53.958	2,2			
São João do Meriti ..	457.753	4,0			
São Pedro da Aldeia.	44.149	2,0			
São Sebastião do Alto..	8.258	0,6			
Sapucaia	14.310	1,0			
Saquarema	30.568	1,6			
Silva Jardim	16.112	1,0			
Sumidouro	11.602	0,8			
Teresópolis	115.859	3,4			
Trajano de Moraes ..	10.189	0,8			

ESTADO DO RIO GRANDE DO NORTE



MUNICÍPIO	POPUL.	COEF.	MUNICÍPIO	POPUL.	COEF.
Acari	11.344	0,8	telmo Barinho	8.769	0,6
Açu	40.385	1,8	Ipanguaçu	12.269	0,8
Afonso Bezerra ...	8.176	0,6	Ipueira	1.555	0,6
Água Nova	2.371	0,6	Itaú	3.109	0,6
Alexandria	14.816	1,0	Jaçaná	5.423	0,6
Almino Afonso	5.319	0,6	Jandaíra	4.825	0,6
Alto do Rodrigues..	5.932	0,6	Janduíis	5.051	0,6
Angicos	12.108	0,8	Januário Cicco ...	7.660	0,6
Antônio Martins ..	9.010	0,6	Japi	6.640	0,6
Apodi	32.334	1,6	Jardim de Angicos..	3.008	0,6
Areia Branca	18.494	1,2	Jardim de Piranhas	8.738	0,6
Arês	11.368	0,8	Jardim do Seridó..	11.277	0,8
Augusto Severo ...	12.549	0,8	João Câmara	26.805	1,4
Baía Formosa	5.962	0,6	João Dias	3.484	0,6
Baraúna	17.045	1,2	José da Penha	5.790	0,6
Barcelona	4.117	0,6	Jucurutu	13.721	1,0
Bento Fernandes ..	4.818	0,6	Lagoa da Anta	4.513	0,6
Dom Jesus	5.004	0,6	Lagoa de Pedras ..	4.632	0,6
Drejinho	6.623	0,6	Lagoa de Velhos ..	2.614	0,6
Caçara do Rio do			Lagoa Nova	9.302	0,6
Vento	2.677	0,6	Lagoa Salgada	4.677	0,6
Caicó	44.149	2,0	Lages	7.863	0,6
Campo Redondo	8.727	0,6	Lages Pincadas ...	3.640	0,6
Canguaretama	19.301	1,2	Lucrecia	3.009	0,6
Caraúbas	20.166	1,2	Luís Gomes	10.893	0,8
Carnaúba dos Dan			Macaiá	33.568	1,6
tas	5.864	0,6	Macau	23.773	1,4
Carnaubais	12.173	0,8	Marcelino Vieira..	8.557	0,6
Ceará-Mirim	41.447	1,8	Martins	14.036	1,0
Cerro-Corá	9.077	0,6	Maxaranguape	12.132	0,8
Coronel Ezequiel .	6.831	0,6	Messias Targino ..	3.956	0,6
Coronel João Pes			Montanhas	8.493	0,6
soa	4.250	0,6	Monte Alegre	16.981	1,2
Cruzeta	7.021	0,6	Monte das Gamelei		
Currais Novos	41.068	1,8	ras	3.082	0,6
Dr. Severiano	5.543	0,6	Mossoró	158.723	4,0
PALENA MIELIX	30.951	1,6	Nísia Floresta ...	10.278	0,8
Encanto	4.550	0,6	Nova Cruz	27.958	1,4
Equador	5.217	0,6	Oliveira d'Água do		
Espírito Santo ...	8.096	0,6	Borges	5.608	0,6
Extremoz	8.362	0,6	Ouro Branco	4.224	0,6
Felipe Guerra	5.495	0,6	Paraná	2.951	0,6
Florânia	12.330	0,8	Parau	4.056	0,6
Francisco Dantas..	3.785	0,6	Parazinho	4.355	0,6
Frutuoso Gomes ...	4.418	0,6	Panelhas	15.546	1,0
Galinhas	1.182	0,6	*Passa e Fica	6.595	0,6
Goianinha	12.778	0,8	Passagem	2.177	0,6
Governador Dix-			Patu	13.788	1,0
Sepê Rosário	9.320	0,6	Pau dos Ferros ...	19.039	1,2
Grossos	7.917	0,6	Pedra Grande	3.010	0,6
Guamaré	3.497	0,6	Pedra Preta	2.958	0,6

ESTADO DO RIO GRANDE DO NORTE (continuação)

100
21.07
11


MUNICÍPIO	POPUL.	COEF.	MUNICÍPIO	POPUL.	COEF.
Pedro Avelino	8.872	0,6	Tangará	9.433	0,6
Pedro Velho	11.056	0,8	Tenente Ananias ..	11.162	0,8
Pendências	10.189	0,8	Tibau do Sul	5.636	0,6
Pilões	1.974	0,6	Timbaúba dos Batistas	1.394	0,6
Poço Branco	10.189	0,8	Touros	20.480	1,2
Portalegre	5.454	0,6	Umarizal	14.509	1,0
Presidente Juscelino	5.468	0,6	Upanema	8.125	0,6
Pureza	5.875	0,6	Varzea	6.532	0,6
Rafael Fernandes ..	2.768	0,6	Vera Cruz	7.145	0,6
Rafael Godeiro	3.655	0,6	Viçosa	1.311	0,6
Riacho da Cruz	2.504	0,6	Vila Flor	1.771	0,6
Riacho de Santana .	4.152	0,6			
Riachuelo	5.608	0,6			
Rodolfo Fernandes..	5.695	0,6			
Ruy Barbosa	3.664	0,6			
Santa Cruz	23.973	1,4			
Santana do Matos ..	16.981	1,2			
Santana do Seridó..	2.505	0,6			
Santo Antônio	18.497	1,2			
São Bento do Norte.	9.094	0,6			
São Bento do Trairi	3.027	0,6			
São Fernando	2.960	0,6			
São Francisco do Oeste	2.710	0,6			
São Gonçalo do Amarante	37.357	1,8			
São João do Sabugi.	4.713	0,6			
São José do Mipibu.	21.943	1,2			
São José do Campestre	12.650	0,8			
São José do Seridó.	3.111	0,6			
São Miguel	19.108	1,2			
São Paulo do Potengi	14.006	1,0			
São Pedro	6.725	0,6			
São Rafael	6.833	0,6			
São Tomé	10.791	0,8			
São Vicente	5.368	0,6			
Senador Elói de Souza	4.376	0,6			
Senador Georgino Avelino	2.124	0,6			
Serra de São Bento.	7.038	0,6			
Serra Negra do Norte	8.042	0,6			
Serrinha	5.877	0,6			
Severiano Melo	7.983	0,6			
Sítio Novo	5.081	0,6			
Tabuleiro Grande ..	1.795	0,6			
Taipu	8.893	0,6			

ESTADO DO RIO GRANDE DO SUL

23.11.97
 (10)


MUNICÍPIO	POPUL.	COEF.	MUNICÍPIO	POPUL.	COEF.
Agudo	16.981	1,2	Catuípe	14.328	1,0
Ajuricaba	11.783	0,8	Caxias do Sul	266.809	4,0
Alecrim	12.790	0,8	Cerro Largo	19.860	1,2
Alegrete	71.898	2,6	Chapadã	10.189	0,8
Alpestre	17.080	1,2	Charqueadas	23.773	1,4
Alvorada	105.730	3,2	Chiapeta	4.436	0,6
Anta Gorda	6.321	0,6	Ciríaco	8.028	0,6
Antônio Prado	11.970	0,8	Colorado	3.975	0,6
Aratiba	10.808	0,8	Condor	6.595	0,6
Arroio do Meio	18.688	1,2	Constantina	17.582	1,2
Arroio dos Ratos ..	10.997	0,8	Coronel Bicaco ...	9.579	0,6
Arroio do Tigre ...	15.891	1,0	Cotiporã	4.172	0,6
Arroio Grande	14.296	1,0	Crissiumal	20.207	1,2
Arvorezinha	15.365	1,0	Cruz Alta	71.817	2,6
Augusto Pestana ...	8.654	0,6	Cruzeiro do Sul ..	10.189	0,8
Bagé	106.155	3,2	David Canabarro ..	4.690	0,6
Barão de Cotegipe .	6.646	0,6	Dois Irmãos	15.694	1,0
Barracão	6.349	0,6	Dom Feliciano	11.593	0,8
Barra do Ribeiro ..	12.043	0,8	Dom Pedrito	37.357	1,8
Barros Cassal	13.585	1,0	Dona Francisca ...	2.765	0,6
Bento Gonçalves ...	71.317	2,6	Encantado	17.389	1,2
Boa Vista do Buricã	8.862	0,6	Encruzilhada do Sul	23.778	1,4
Dom Jesus	14.354	1,0	Erechim	71.317	2,6
Dom Príncipe	9.559	0,6	Erval	6.448	0,6
Dom Retiro do Sul .	10.294	0,8	Erval Grande	7.058	0,6
Bossoroca	7.660	0,6	Erval Seco	15.301	1,0
Braga	5.120	0,6	Esmeralda	5.673	0,6
Butiá	20.721	1,2	Espumoso	24.182	1,4
Caçapava do Sul ...	32.324	1,6	Estância Velha ...	16.981	1,2
Cacequi	13.585	1,0	Esteio	61.129	2,4
Cachoeira do Sul ..	91.693	3,0	Estrela	30.565	1,6
Cachoeirinha	73.117	2,6	Farroupilha	33.553	1,6
Cacique Doble	5.837	0,6	Faxinal do Soturno	8.549	0,6
Caibatê	8.635	0,6	Feliz	13.797	1,0
Caíçara	6.158	0,6	Flores da Cunha ..	15.984	1,0
Camaquã	57.550	2,2	Fontoura Xavier ..	13.585	1,0
Cambará do Sul	6.004	0,6	Formigueiro	6.976	0,6
Campina das Missões	8.527	0,6	Fortaleza dos Va		
Campinas do Sul ...	12.178	0,8	los	4.141	0,6
Campo Bom	39.089	1,8	Frederico Westph		
Campo Novo	11.113	0,8	len	34.632	1,6
Candelária	25.761	1,4	Garibaldi	25.713	1,4
Cândido Godói	8.250	0,6	Gaurama	13.790	1,0
Canela	21.511	1,2	General Câmara ...	10.744	0,8
Cangussu	50.941	2,2	Getúlio Vargas ...	29.587	1,4
Canoas	261.222	4,0	Girua	33.086	1,6
Capão da Canoa	13.747	1,0	Gramado	18.217	1,2
Capão do Leão	14.122	1,0	Gravataí	142.633	3,8
Carazinho	62.108	2,4	Guaiíba	63.682	2,4
Carlos Barbosa	14.156	1,0	Guaporé	24.060	1,4
Casca	13.866	1,0	Guarani das Missões	11.719	0,8

ESTADO DO RIO GRANDE DO SUL (continuação)

23.11.87


MUNICÍPIO	POPUL.	COEF.	MUNICÍPIO	POPUL.	COEF.
Horizontina	27.544	1,4	Passo Fundo	142.633	3,8
Humaitá	9.139	0,6	Pedro Osório	14.672	1,0
Ibiaçá	6.556	0,6	Pejuçara	3.681	0,6
Ibiraiaras	6.747	0,6	Pelotas	277.730	4,0
Ibiruvá	20.526	1,2	Pinheiro Machado..	14.425	1,0
Igrejinha	13.806	1,0	Piratini	17.276	1,2
Ijuí	82.064	2,8	Planalto	17.790	1,2
Itópolis	3.743	0,6	Portão	12.316	0,8
Independência	7.367	0,6	Porto Lucena	11.840	0,8
Iraí	13.585	1,0	Porto Xavier	11.822	0,8
Itaqui	38.531	1,8	Putinga	5.444	0,6
Itatiba do Sul ...	5.920	0,6	Quaraí	18.992	1,2
Ivoti	10.399	0,8	Redentora	9.499	0,6
Jacutinga	6.358	0,6	Restinga Seca	15.386	1,0
Jaguarão	24.021	1,4	Rio Grande	164.221	4,0
Jaguari	13.692	1,0	Rio Pardo	50.941	2,2
Jóia	6.260	0,6	Roca Sales	7.816	0,6
Júlio de Castilhos	26.445	1,4	Rodeio Bonito	13.585	1,0
Lagoa Vermelha	27.605	1,4	Rolante	11.933	0,8
Lajeado	73.743	2,6	Ronda Alta	17.184	1,2
Lavras do Sul	7.631	0,6	Rondinha	8.762	0,6
Liberato Salzano..	11.024	0,8	Roque Gonzales ...	9.461	0,6
Machadinho	7.173	0,6	Rosário do Sul ...	40.632	1,8
Marau	27.866	1,4	Salto do Jacuí	9.338	0,6
Marcelino Ramos ..	6.882	0,6	Salvador do Sul ..	13.891	1,0
Mariano Moro	2.963	0,6	Sananduva	14.683	1,0
Mata	5.462	0,6	Santa Bárbara do		
Maximiliano de Al			Sul	14.202	1,0
meida	6.766	0,6	Santa Cruz do Sul.	115.465	3,4
Miraguaí	6.804	0,6	Santa Maria	196.827	4,0
Montenegro	48.117	2,0	Santana da Boa Vis		
Mostardas	6.354	0,6	ta	8.186	0,6
Muçum	7.699	0,6	Santana do Livramen		
Não-Me-Toque	14.660	1,0	to	71.317	2,6
Nonoai	27.876	1,4	Santa Rosa	61.129	2,4
Nova Araçá	2.191	0,6	Santa Vitória do		
Nova Bassano	6.102	0,6	Palmar	30.565	1,6
Nova Bréscea	6.197	0,6	Santiago	53.944	2,2
Nova Palma	8.061	0,6	Santo Ângelo	107.559	3,2
Nova Petrópolis ..	17.246	1,2	Santo Antônio da		
Nova Prata	21.224	1,2	Patrulha	37.357	1,8
Novo Hamburgo	167.744	4,0	Santo Antônio das		
Osório	41.793	1,8	Missões	13.585	1,0
Paim Filho	10.321	0,8	Santo Augusto	19.490	1,2
Palmares do Sul ..	8.510	0,6	Santo Cristo	15.807	1,0
Palmeiras das Mis			São Borja	67.356	2,4
sões	76.357	2,6	São Francisco de		
Palmitinho	14.078	1,0	Assis	25.138	1,4
Panambi	26.642	1,4	São Francisco de		
Paráí	4.664	0,6	Paula	19.862	1,2
Parobé	13.898	1,0	São Gabriel	61.129	2,4

ESTADO DO RIO GRANDE DO SUL (continuação)



MUNICÍPIO	POPUL.	COEF.	MUNICÍPIO	POPUL.	COEF.
São Jerônimo	30.579	1,6			
São José do Norte ..	24.277	1,4			
São José do Ouro ...	11.260	0,8			
São Leopoldo	115.465	3,4			
São Lourenço do Sul.	44.149	2,0			
São Luiz Gonzaga ...	54.995	2,2			
São Marcos	13.585	1,0			
São Martinho	7.119	0,6			
São Nicolau	12.423	0,8			
São Paulo das Mis sões	10.189	0,8			
São Pedro do Sul ...	20.506	1,2			
São Sebastião do Cai	20.904	1,2			
São Sepé	27.003	1,4			
São Valentim	13.585	1,0			
São Vicente do Sul .	7.153	0,6			
Sapiranga	44.149	2,0			
Sapucaia do Sul.	91.820	3,0			
Sarandi	23.773	1,4			
Seberi	16.001	1,0			
Selbach	4.352	0,6			
Serafina Correa	10.699	0,8			
Sertão	8.297	0,6			
Severiano de Almeida.	3.924	0,6			
Sobradinho	30.565	1,6			
Soledade	50.941	2,2			
Tapejara	20.649	1,2			
Tapera	11.894	0,8			
Tapes	23.773	1,4			
Taquara	37.357	1,8			
Taquari	30.565	1,6			
Tavares	4.704	0,6			
Tenente Portela	27.345	1,4			
Teutônia	14.100	1,0			
Torres	44.149	2,0			
Tramandaí	21.188	1,2			
Três Coroas	12.019	0,8			
Três de Maio	34.208	1,6			
Três Passos	47.220	2,0			
Triunfo	13.585	1,0			
Tucunduva	12.736	0,8			
Tupanciretã	22.055	1,2			
Tuparendi	13.585	1,0			
Uruguaiana	105.862	3,2			
Vacaria	61.129	2,4			
Venâncio Aires	50.941	2,2			
Vera Cruz	15.993	1,0			
Veranópolis	18.529	1,2			
Viadutos	7.754	0,6			
Viamão	156.217	4,0			
Vicente Dutra	7.603	0,6			
Victor Graeff	3.654	0,6			

ESTADO DE RONDÔNIA



51
a

MUNICÍPIO	POPUL.	COEF.	MUNICÍPIO	POPUL.	COEF.
Alta Floresta D'Oeste.	15.906	1,0			
Alvorada D'Oeste ..	10.510	0,8			
Ariquemes	102.117	3,2			
Cacoal	61.447	2,4			
Cerejeiras	17.033	1,2			
Colorado do Oeste .	40.050	1,8			
Costa Marques	20.222	1,2			
Espigão D'Oeste ...	18.212	1,2			
Guajara-Mirim	41.112	1,8			
Jaru	62.039	2,4			
Ji-Paraná	72.854	2,6			
Ouro Preto do Oeste	57.029	2,2			
Pimenta Bueno	59.648	2,2			
Presidente Médici .	39.494	1,8			
Rolim de Moura	44.923	2,0			
Santa Luzia D'Oeste	13.203	0,8			
Vilhena	31.128	1,6			

ESTADO DE SANTA CATARINA



MUNICÍPIO	POPUL.	COEF.	MUNICÍPIO	POPUL.	COEF.
Abelardo Luz	17.249	1,2	Dionísio Cerqueira	17.353	1,2
Agrolândia	6.602	0,6	Dona Emma	3.199	0,6
Agronômica	4.179	0,6	Erval Velho	4.552	0,6
Água Doce	7.504	0,6	Fachinal dos Gue		
Águas de Chapecó ..	6.502	0,6	des	10.337	0,8
Águas Mornas	4.574	0,6	Fraiburgo	17.740	1,2
Alfredo Wagner	9.312	0,6	Galvão	8.594	0,6
Anchieta	11.933	0,8	Garopaba	8.859	0,6
Angelina	6.254	0,6	Garuva	8.588	0,6
Anita Garibaldi ...	14.708	1,0	Gaspar	30.875	1,6
Anitópolis	4.546	0,6	Governador Celso		
Antônio Carlos	5.351	0,6	Ramos	7.983	0,6
Araquari	10.189	0,8	Grão Pará	5.718	0,6
Araranguá	40.604	1,8	Gravatal	7.582	0,6
Armazém	5.617	0,6	Guabiruba	7.689	0,6
Aroio Trinta	3.186	0,6	Guaraciaba	12.690	0,8
Ascurra	6.178	0,6	Guaramirim	11.760	0,8
Atalanta	3.538	0,6	Guarujá do Sul ...	5.514	0,6
Aurora	4.846	0,6	Herval do Oeste ...	16.981	1,2
Balneário Camboriú.	26.347	1,4	Ibicaré	3.869	0,6
Jarra Velha	11.958	0,8	Ibirama	25.668	1,4
Benedito Novo	10.189	0,8	Içara	30.565	1,6
Biguaçu	25.850	1,4	Ilhota	7.552	0,6
Blumenau	192.074	4,0	Imaruí	17.589	1,2
Dom Joaquim da Ser			Imbituba	27.442	1,4
ra	6.315	0,6	Imbuia	4.074	0,6
Dom Retiro	8.118	0,6	Indaial	34.461	1,6
Botuverá	3.295	0,6	Ipira	4.843	0,6
Boão do Norte	13.585	1,0	Ipumirim	6.670	0,6
Brusque	44.976	2,0	Irani	6.404	0,6
Caçador	45.995	2,0	Itaópolis	8.627	0,6
Caibi	8.888	0,6	Itá	8.404	0,6
Camboriú	16.981	1,2	Itaiópolis	24.640	1,4
Campo Alegre	8.938	0,6	Itajaí	104.232	3,2
Campo Belo do Sul .	16.648	1,0	Itapema	8.031	0,6
Campo Erê	30.565	1,6	Itapiranga	31.933	1,6
Campos Novos	44.149	2,0	Ituporanga	18.551	1,2
Canelinha	7.047	0,6	Jaborá	4.875	0,6
Canoinhas	56.992	2,2	Jacinto Machado ..	11.479	0,8
Capinzal	12.268	0,8	Jaguaruna	14.996	1,0
Catanduvas	12.380	0,8	Jaraguá do Sul ...	61.129	2,4
Caxambu do Sul	9.204	0,6	Joaçaba	26.973	1,4
Chapecó	101.881	3,2	Joinville	302.877	4,0
Concórdia	71.645	2,6	Lacerdópolis	1.961	0,6
Coronel Freitas ...	20.910	1,2	Lages	143.246	3,8
Corupá	8.973	0,6	Laguna	44.149	2,0
Correia Pinto	12.445	0,8	Laurentino	4.074	0,6
Criciúma	129.049	3,6	Lauro Müller	14.631	1,0
Cunha Porã	17.374	1,2	Lebon Régis	8.061	0,6
Curitibanos	41.140	1,8	Leoberto Leal	4.189	0,6
Descanso	20.372	1,2	Lontraes	7.494	0,6

ESTADO DE SANTA CATARINA (continuação)



MUNICÍPIO	POPUL.	COEF.	MUNICÍPIO	POPUL.	COEF.
Luiz Alves	6.077	0,6	Rio dos Cedros ...	7.940	0,6
Mafrá	44.331	2,0	Rio Fortuna	3.684	0,6
Major Gercino	3.533	0,6	Rio Negrinho	25.328	1,4
Major Vieira	6.143	0,6	Rodeio	8.145	0,6
Maracajá	4.226	0,6	Romelândia	11.174	0,8
Maravilha	24.257	1,4	Salete	6.034	0,6
Massaranduba	12.228	0,8	Salto Veloso	3.589	0,6
Matos Costa	4.209	0,6	Santa Cecília	15.881	1,0
Meleiro	10.189	0,8	Santa Rosa de Lima	1.703	0,6
Modelo	15.008	1,0	Santo Amaro da Im		
Mondaí	26.103	1,4	peratriz	12.246	0,8
Monte Castelo	7.846	0,6	São Bento do Sul..	44.149	2,0
Morro da Fumaça ..	11.063	0,8	São Bonifácio	3.585	0,6
Navegantes	15.971	1,0	São Carlos	12.580	0,8
Nova Erechim	3.707	0,6	São Domingos	16.981	1,2
Nova Trento	8.544	0,6	São Francisco do		
Nova Veneza	10.189	0,8	Sul	22.472	1,2
Orleans	16.981	1,2	São João Batista..	10.909	0,8
Otacílio Costa ...	15.841	1,0	São João do Sul ..	6.948	0,6
Ouro	5.445	0,6	São Joaquim	21.901	1,2
Palhoça	45.841	2,0	São José	105.879	3,2
Palma Sola	8.943	0,6	São José do Cedro.	21.558	1,2
Palmitos	19.361	1,2	São José do Cerr		
Papanduva	14.562	1,0	to	12.442	0,8
Paulo Lopes	5.043	0,6	São Lourenço do		
Pedras Grandes ...	4.822	0,6	Oeste	28.803	1,4
Penha	11.756	0,8	São Ludgero	4.512	0,6
Peritiba	2.771	0,6	São Martinho	2.789	0,6
Petrolândia	6.802	0,6	São Miguel do Oes		
Piçarras	6.375	0,6	te	44.149	2,0
Pinhalzinho	10.772	0,8	Saudades	9.481	0,6
Pinheiro Preto ...	2.362	0,6	Schroeder	4.317	0,6
Pratuba	4.412	0,6	Seara	17.310	1,2
Pomerode	15.558	1,0	Siderópolis	11.535	0,8
Ponte Alta	4.525	0,6	Sombrio	21.722	1,2
Ponte Serrada	14.560	1,0	Taió	18.543	1,2
Porto Jelo	9.054	0,6	Tangará	10.837	0,8
Porto União	30.565	1,6	Tijucas	15.808	1,0
Pouso Redondo	10.989	0,8	Timbé do Sul	5.513	0,6
Praia Grande	7.135	0,6	Timó	21.613	1,2
Presidente Castelo			Três Barras	13.585	1,0
Branco	1.585	0,6	Treze de Maio	6.707	0,6
Presidente Getú			Treze Tílias	3.513	0,6
lio	10.945	0,8	Trombudo Central..	6.990	0,6
Presidente Nereu..	2.926	0,6	Tubarão	82.082	2,8
Quilombo	25.864	1,4	Turvo	13.585	1,0
Rancho Queimado ..	2.551	0,6	Urubici	12.025	0,8
Rio das Antas	5.004	0,6	Urussanga	25.823	1,4
Rio do Campo	5.324	0,6	Vargem	3.079	0,6
Rio do Oeste	6.946	0,6	Vidal Ramos	8.153	0,6
Rio do Sul	44.149	2,0	Videira	33.940	1,6

ESTADO DE SANTA CATARINA (continuação)

23/11/87
 [Handwritten signature]

MUNICÍPIO	POPUL.	COEF.	MUNICÍPIO	POPUL.	COEF.
Witmarsum	3.045	0,6			
Xanxerê	32.732	1,6			
Xavantina	5.318	0,6			
Xaxim	26.732	1,4			

ESTADO DE SÃO PAULO



MUNICÍPIO	POPUL.	COEF.	MUNICÍPIO	POPUL.	COEF.
Adamantina	32.768	1,6	Barão de Antonina ..	3.823	0,6
Adolfo	3.491	0,6	Barbosa	6.100	0,6
Aguaí	18.640	1,2	Bariri	23.070	1,2
Águas da Prata	5.578	0,6	Barra Bonita	28.252	1,4
Águas de Lindóia ...	11.225	0,8	Barra do Turvo	5.330	0,6
Águas de Santa Bárba			Barretos	81.505	2,8
ra	4.520	0,6	Barrinha	15.395	1,0
Águas de São Pedro ..	1.288	0,6	Barueri	94.205	3,0
Agudos	30.608	1,6	Bastos	18.800	1,2
Alfredo Marcondes...	3.334	0,6	Batatais	41.092	1,8
Altair	2.243	0,6	Bauru	220.105	4,0
Altinópolis	13.926	1,0	Bebedouro	50.941	2,2
Alto Alegre	4.932	0,6	Bento de Abreu	1.576	0,6
Álvares Florence ...	5.344	0,6	Bernardino de Campos	9.030	0,6
Álvares Machado	12.212	0,8	Bilac	4.326	0,6
Araró de Carvalho ..	3.793	0,6	Birigui	63.638	2,4
Alvinlândia	3.767	0,6	Biritiba-Mirim	16.981	1,2
Americana	156.217	4,0	Boa Esperança do		
Américo Brasiliense.	14.537	1,0	Sul	10.189	0,8
Américo de Campos ..	7.505	0,6	Bocaína	6.610	0,6
Amparo	52.022	2,2	Bofete	3.440	0,6
Analândia	1.789	0,6	Boituva	15.406	1,0
Andradina	45.888	2,0	Bom Jesus dos Per		
Angatuba	18.636	1,2	dões	8.271	0,6
Anhembi	3.347	0,6	Borá	670	0,6
Anhumas	2.647	0,6	Boracéia	4.204	0,6
Aparecida	32.342	1,6	Borborema	12.716	0,8
Aparecida do Oeste..	4.176	0,6	Botucatu	71.317	2,6
Apiáí	33.678	1,6	Bragança Paulista..	105.099	3,2
Araçatuba	142.633	3,8	Braúna	3.521	0,6
Araçoiaba da Serra..	10.189	0,8	Brodósqui	13.725	1,0
Aramina	2.666	0,6	Brotas	10.940	0,8
Arandu	4.312	0,6	Buri	14.302	1,0
Araraquara	145.042	3,8	Buritama	12.638	0,8
Araras	71.652	2,6	Buritizal	2.993	0,6
Arealva	6.948	0,6	Cabrália Paulista..	3.530	0,6
Areias	2.867	0,6	Cabreúva	14.356	1,0
Areiópolis	7.386	0,6	Caçapava	64.213	2,4
Aricanã	6.046	0,6	Cachoeira Paulista.	23.773	1,4
Artur Nogueira	19.522	1,2	Caconde	16.981	1,2
Arujá	21.427	1,2	Cafelândia	16.981	1,2
Assis	74.238	2,6	Caiabu	2.864	0,6
Atibaia	72.300	2,6	Caiciras	31.456	1,6
Auriflama	10.189	0,8	Caiuá	2.299	0,6
Avai	5.494	0,6	Cajamar	27.437	1,4
Avanhandava	6.550	0,6	Cajobi	9.051	0,6
Avaré	51.715	2,2	Cajuru	17.748	1,2
Bady Bassitt	2.902	0,6	Campinas	841.016	4,0
Balbino	1.214	0,6	Campo Limpo Paulis		
Bálsamo	5.581	0,6	ta	33.874	1,6
Bananal	11.063	0,8			

ESTADO DE SÃO PAULO (continuação)

16.000
23.11.98
OP

MUNICÍPIO	POPUL.	COEF.	MUNICÍPIO	POPUL.	COEF.
Campos do Jordão	32.642	1,6	Eldorado	11.658	0,8
Campos Novos Paulistas	3.670	0,6	Elias Fausto	10.189	0,8
Cananéia	8.444	0,6	Embu	119.791	3,4
Cândido Mota	16.981	1,2	Embu-Guaçu	26.307	1,4
Cândido Rodrigues	1.541	0,6	Espírito Santo do Pinhal	37.357	1,8
Capão Bonito	56.922	2,2	Estrela do Oeste	9.557	0,6
Capela do Alto	8.617	0,6	Estrela do Norte	3.184	0,6
Capivari	31.480	1,6	Fartura	13.585	1,0
Caraguatatuba	44.149	2,0	Fernandópolis	51.797	2,2
Carapicuíba	265.856	4,0	Fernando Prestes	4.529	0,6
Cardoso	10.189	0,8	Ferraz de Vasconcelos	71.317	2,6
Casa Branca	23.965	1,4	Flora Rica	2.120	0,6
Cássia dos Coqueiros	2.435	0,6	Floreal	2.776	0,6
Castilho	10.207	0,8	Flórida Paulista	14.136	1,0
Catanduva	81.505	2,8	Florínea	2.123	0,6
Catiguá	5.816	0,6	Franca	182.820	4,0
Cedral	6.053	0,6	Francisco Morato	37.357	1,8
Cerqueira César	11.722	0,8	Franco da Rocha	63.514	2,4
Cerquilha	15.122	1,0	Gabriel Monteiro	2.328	0,6
Cesário Lange	9.155	0,6	Gália	11.460	0,8
Charqueada	10.189	0,8	Garça	40.821	1,8
Clementina	3.326	0,6	Gastão Vidigal	2.928	0,6
Colina	11.275	0,8	General Salgado	12.195	0,8
Colômbia	2.609	0,6	Getulina	10.738	0,8
Conchal	15.971	1,0	Glicério	4.807	0,6
Conchas	12.063	0,8	Guaíçara	5.480	0,6
Cordeirópolis	10.250	0,8	Guaimbé	5.286	0,6
Coroados	4.582	0,6	Guaira	24.716	1,4
Coronel Macedo	6.926	0,6	Guapiaçu	7.877	0,6
Corumbataí	2.694	0,6	Guapiara	17.536	1,2
Cosmópolis	30.565	1,6	Guará	13.751	1,0
Cosmorama	7.008	0,6	Guaraçai	6.814	0,6
Cotia	66.487	2,4	Guaraci	5.246	0,6
Cravinhos	18.508	1,2	Guarani do Oeste	8.496	0,6
Cristais Paulista	4.784	0,6	Guarantã	5.578	0,6
Cruzália	3.840	0,6	Guararapes	25.424	1,4
Cruzeiro	63.918	2,4	Guararema	16.981	1,2
Cubatão	101.881	3,2	Guaratinguetá	93.534	3,0
Cunha	20.088	1,2	Guareí	6.758	0,6
Descalvado	24.914	1,4	Guariba	23.773	1,4
Diadema	320.187	4,0	Guaruja	186.018	4,0
Divinolândia	10.872	0,8	Guarulhos	713.582	4,0
Dobrada	5.167	0,6	Guzolândia	3.332	0,6
Dois Córregos	16.981	1,2	Herculândia	6.926	0,6
Dolcinópolis	1.709	0,6	Iacanga	6.464	0,6
Dourado	7.160	0,6	Iacri	10.189	0,8
Dracena	37.357	1,8	Ibaté	14.027	1,0
Duartina	13.585	1,0	Ibirá	9.018	0,6
Dumont	3.604	0,6	Ibirarema	3.927	0,6
Echaporã	4.612	0,6			

ESTADO DE SÃO PAULO (continuação)

23/11/87
118

MUNICÍPIO	POPUL.	COEF.	MUNICÍPIO	POPUL.	COEF.
Ibitinga	32.118	1,6	Jaci	3.679	0,6
Ibiúna	39.796	1,8	Jacupiranga	37.357	1,8
Icem	4.208	0,6	Jaguariúna	18.641	1,2
Iepê	7.801	0,6	Jales	39.467	1,8
Igarapé do Tietê..	15.598	1,0	Jambeiro	2.941	0,6
Igarapava	19.681	1,2	Jandira	45.069	2,0
Igaratá	4.782	0,6	Jardinópolis	21.495	1,2
Iguapé	25.750	1,4	Jarinu	6.810	0,6
Ilhabela	9.091	0,6	Jau	92.547	3,0
Indaiatuba	71.317	2,6	Jeriguara	3.027	0,6
Indiana	3.383	0,6	Joanópolis	7.937	0,6
Indiaporá	7.148	0,6	João Ramalho	2.918	0,6
Inúbia Paulista ..	3.319	0,6	José Bonifácio ..	25.314	1,4
Ipaçu	8.523	0,6	Júlio Mesquita ..	4.442	0,6
Ipero	6.762	0,6	Jundiá	313.652	4,0
Ipeúna	1.435	0,6	Junqueirópolis ..	20.577	1,2
Iporanga	5.157	0,6	Juquiá	16.981	1,2
Ipuã	8.876	0,6	Juquitiba	15.313	1,0
Itacemópolis	9.043	0,6	Lagoinha	3.436	0,6
Itapua	7.859	0,6	Laranjal Paulista	16.981	1,2
Itapuru	9.952	0,6	Lavinia	4.996	0,6
Itaberá	17.922	1,2	Lavrinhas	3.999	0,6
Itaí	15.016	1,0	Leme	57.836	2,2
Itajobi	15.850	1,0	Lençóis Paulista.	44.149	2,0
Itaju	1.930	0,6	Limeira	186.986	4,0
Itanhaém	34.342	1,6	Lindóia	3.793	0,6
Itapeçerica da Ser			Lins	56.252	2,2
ra	75.617	2,6	Lorena	63.230	2,4
Itapetininga	105.512	3,2	Louveira	12.648	0,8
Itapeva	81.961	2,8	Lucélia	18.174	1,2
Itapevi	66.825	2,4	Lucianópolis	2.856	0,6
Itapira	52.819	2,2	Luís Antônio	2.832	0,6
Itápolis	28.635	1,4	Luisiânia	2.990	0,6
Itaporanga	17.984	1,2	Lupércio	2.702	0,6
Itapuí	8.311	0,6	Lutécia	2.319	0,6
Itapura	2.460	0,6	Macatuba	13.585	1,0
Itaquaquecetuba ..	91.693	3,0	Macaubal	6.232	0,6
Itararé	41.621	1,8	Macedônia	3.261	0,6
Itariri	10.325	0,8	Magda	2.763	0,6
Itatiba	52.055	2,2	Mairinque	38.548	1,8
Itatinga	10.204	0,8	Mairiporã	34.437	1,6
Itirapina	6.761	0,6	Manduri	5.488	0,6
Itirapua	5.032	0,6	Marabá Paulista .	2.989	0,6
Itobi	5.898	0,6	Maracá	11.444	0,8
Itu	92.786	3,0	Mariópolis	4.321	0,6
Itupeva	12.485	0,8	Marília	142.633	3,8
Ituverava	28.118	1,4	Martinópolis	1.603	0,6
Jaborandi	5.331	0,6	Matoão	16.981	1,2
Jaboticabal	51.781	2,2	Mauá	47.683	2,0
Jacaré	156.217	4,0		269.321	4,0

28.11.97

MUNICÍPIO	POPUL.	COEF.	MUNICÍPIO	POPUL.	COEF.
Mendonça	3.870	0,6	Oscar Bressane	2.381	0,6
Meridiano	2.918	0,6	Oswaldo Cruz	28.781	1,4
Miguelópolis	11.282	0,8	Ourinhos	65.841	2,4
Mineiros do Tietê ..	7.818	0,6	Ouro Verde	4.749	0,6
Miracatu	18.971	1,2	Pacaembu	15.269	1,0
Mira Estrela	1.887	0,6	Palestina	7.316	0,6
Mirandópolis	20.720	1,2	Palmares Paulista ..	5.036	0,6
Mirante do Paranap <u>a</u>			Palmeira do Oeste..	10.562	0,8
nema	13.585	1,0	Palmital	17.303	1,2
Mirassol	37.357	1,8	Panorama	8.814	0,6
Mirassolândia	2.614	0,6	Paraguaçu Paulista..	24.125	1,4
Mococa	61.129	2,4	Paraibuna	14.575	1,0
Mogi das Cruzes	234.107	4,0	Paraíso	3.704	0,6
Mogi-Guaçu	91.994	3,0	Paranapanema	12.092	0,8
Mogi-Mirim	63.313	2,4	Paranapuã	4.696	0,6
Mombuca	2.057	0,6	Parapuã	13.585	1,0
Monções	2.335	0,6	Pardinho	2.125	0,6
Mongaguá	12.165	0,8	Pariquera-Açu	13.869	1,0
Monte Alegre do Sul.	4.964	0,6	Patrocínio Paulis		
Monte Alto	39.052	1,8	ta	9.229	0,6
Monte Aprazível	15.972	1,0	Paulicéia	1.840	0,6
Monte Azul Paulista..	14.230	1,0	Paulínia	25.950	1,4
Monte Castelo	5.991	0,6	Paulo de Faria	5.385	0,6
Monte Mor	17.179	1,2	Pederneiras	32.645	1,6
Monteiro Lobato	2.079	0,6	Pedra Bela	3.801	0,6
Morro Agudo	19.520	1,2	Pedranópolis	2.750	0,6
Morungaba	7.127	0,6	Pedregulho	10.767	0,8
Murutinga do Sul ...	3.544	0,6	Pedreira	26.735	1,4
Narandiba	2.734	0,6	Pedro de Toledo ...	5.913	0,6
Natividade da Serra..	5.588	0,6	Penápolis	44.452	2,0
Nazaré Paulista	6.830	0,6	Pereira Barreto ...	44.149	2,0
Neves Paulista	7.615	0,6	Pereiras	2.912	0,6
Nhandeara	10.189	0,8	Peruibe	23.773	1,4
Nipoã	2.118	0,6	Piacatu	3.846	0,6
Nova Aliança	4.149	0,6	Piedade	45.042	2,0
Nova Europa	4.906	0,6	Pilar do Sul	16.981	1,2
Nova Granada	11.113	0,8	Pindamonhangaba ...	91.693	3,0
Nova Guataporanga ..	2.947	0,6	Pindorama	11.134	0,8
Nova Independência .	1.807	0,6	Pinhalzinho	7.497	0,6
Nova Luzitânia	1.524	0,6	Piquerobi	2.743	0,6
Nova Odessa	27.373	1,4	Piquete	14.512	1,0
Novo Horizonte	30.565	1,6	Piracaia	14.230	1,0
Nuporanga	4.107	0,6	Piracicaba	252.079	4,0
Ocaçu	3.917	0,6	Piraju	21.864	1,2
Óleo	2.318	0,6	Pirajuf	18.867	1,2
Olímpia	35.034	1,6	Pirangi	8.283	0,6
Onda Verde	1.950	0,6	Pirapora do Bom Je		
Oriente	5.250	0,6	sus	5.611	0,6
Orindiúva	2.499	0,6	Pirapozinho	19.582	1,2
Orlândia	31.673	1,6	Pirassununga	50.941	2,2
Osasco	591.568	4,0	Piratininga	10.189	0,8
			Pitangueiras	20.330	1,2

ESTADO DE SÃO PAULO (continuação)



MUNICÍPIO	POPUL.	COEF.	MUNICÍPIO	POPUL.	COEF.
Planalto	4.901	0,6	Riolândia	5.546	0,6
Platina	1.763	0,6	Riversul (ex-Ribeira		
Poá	66.006	2,4	rão Vermelho do		
Poloni	4.659	0,6	Sul)	12.388	0,8
Pompeia	17.010	1,2	Roseira	5.660	0,6
Pongai	3.625	0,6	Rubiácea	1.703	0,6
Pontal	18.307	1,2	Rubineia	1.867	0,6
Pontes Gestal	2.212	0,6	Sabino	4.712	0,6
Populina	3.824	0,6	Sagres	2.334	0,6
Porangaba	5.197	0,6	Sales	5.231	0,6
Porto Feliz	30.565	1,6	Sales Oliveira ...	5.206	0,6
Porto Ferreira ...	35.001	1,6	Salesópolis	11.647	0,8
Potirendaba	11.045	0,8	Salmorão	4.662	0,6
Radópolis	9.123	0,6	Salto	52.992	2,2
Raia Grande	82.533	2,8	Salto de Pirapora.	17.997	1,2
Presidente Alves..	4.748	0,6	Salto Grande	6.841	0,6
Presidente Bernar			Sandovalina	2.116	0,6
des	13.585	1,0	Santa Adélia	11.235	0,8
Presidente Epitá			Santa Albertina ..	5.014	0,6
cio	32.633	1,6	Santa Bárbara do		
Presidente Pruden			Oeste	95.818	3,0
te	156.217	4,0	Santa Branca	9.281	0,6
Presidente Vences			Santa Clara do		
lau	33.241	1,6	Oeste	2.053	0,6
Promissão	19.644	1,2	Santa Cruz da Con		
Quatá	7.094	0,6	ceição	2.925	0,6
Queirós	1.779	0,6	Santa Cruz das Pal		
Queluz	7.644	0,6	meiras	17.579	1,2
Quintana	3.979	0,6	Santa Cruz do Rio		
Rafard	6.485	0,6	Pardo	32.363	1,6
Rancharia	23.864	1,4	Santa Ernestina ...	3.807	0,6
Redenção da Serra.	3.096	0,6	Santa Fé do Sul ..	22.451	1,2
Regente Feijó	11.435	0,8	Santa Gertrudes ..	9.309	0,6
Reginópolis	4.730	0,6	Santa Isabel	37.357	1,8
Registro	50.941	2,2	Santa Lúcia	5.500	0,6
Restinga	2.740	0,6	Santa Maria da Ser		
Ribeira	7.639	0,6	ra	3.367	0,6
Ribeirão Bonito ..	9.127	0,6	Santa Mercedes ...	3.183	0,6
Ribeirão Branco ..	17.036	1,2	Santana da Ponte		
Ribeirão Corrente.	2.983	0,6	Pensa	2.162	0,6
Ribeirão do Sul ..	2.421	0,6	Santana de Parnaí		
Ribeirão Pires ...	71.317	2,6	ba	12.373	0,8
Ribeirão Preto ...	383.125	4,0	Santa Rita do Oes		
Rifaina	2.605	0,6	te	3.279	0,6
Rincão	7.971	0,6	Santa Rita do Pas		
Rinópolis	15.643	1,0	sa Quatro	23.773	1,4
Rio Claro	129.859	3,6	Santa Rosa de Vi		
Rio das Pedras	16.981	1,2	terbo	15.771	1,0
Rio Grande da Ser			Santo Anastácio ..	22.644	1,2
ra	24.618	1,4	Santo André	635.129	4,0

ESTADO DE SÃO PAULO (continuação)

11 87
 20


MUNICÍPIO	POPUL.	COEF.	MUNICÍPIO	POPUL.	COEF.
Santo Antônio da Alegria	5.776	0,6	Serra Negra	18.918	1,2
Santo Antônio de Posse	13.585	1,0	Serrana	17.619	1,2
Santo Antônio do Jardim	6.043	0,6	Sertãozinho	64.451	2,4
Santo Antônio do Pinhal	5.229	0,6	Sete Barras	12.321	0,8
Santo Expedito	1.751	0,6	Severínia	8.602	0,6
Santópolis do Aguapeí	3.351	0,6	Silveiras	3.030	0,6
Santos	460.100	4,0	Socorro	26.074	1,4
São Bento do Sapucaí	9.050	0,6	Sorocaba	327.468	4,0
São Bernardo do Campo	562.485	4,0	Sud Menucci	4.349	0,6
São Caetano do Sul	171.005	4,0	Sumaré	156.217	4,0
São Carlos	142.633	3,8	Susano	129.049	3,6
São Francisco	3.569	0,6	Tabapuã	13.585	1,0
São João da Boa Vista	61.653	2,4	Tabatinga	8.733	0,6
São João das Duas Pontes	2.293	0,6	Taboão da Serra	122.112	3,4
São João do Pau de Alho	3.484	0,6	Taciba	3.500	0,6
São Joaquim da Barragem	32.299	1,6	Taguaí	5.880	0,6
São José da Bela Vista	6.487	0,6	Taiacu	3.818	0,6
São José do Barreiro	3.121	0,6	Taiúva	4.816	0,6
São José do Rio Preto	39.859	1,8	Tambaú	16.981	1,2
São José do Rio Preto	229.221	4,0	Tanabi	19.714	1,2
São José dos Campos	372.578	4,0	Tapiraí	4.970	0,6
São Luís do Paraitinga	8.126	0,6	Tapiratiba	10.189	0,8
São Manuel	28.167	1,4	Taquaritinga	44.927	2,0
São Miguel Arcanjo	18.737	1,2	Taquarituba	17.676	1,2
São Pedro	16.981	1,2	Tarabai	3.450	0,6
São Pedro do Turvo	6.144	0,6	Tatuí	71.317	2,6
São Roque	61.956	2,4	Taubaté	205.120	4,0
São Sebastião	23.773	1,4	Tejupá	4.743	0,6
São Sebastião da Gramma	10.999	0,8	Teodoro Sampaio	42.691	1,8
São Simão	11.165	0,8	Terra Roxa	5.627	0,6
São Vicente	239.778	4,0	Tietê	21.903	1,2
Sarapuá	5.301	0,6	Timburi	2.583	0,6
Sarutaíá	2.878	0,6	Torrinha	6.713	0,6
Sebastianópolis do Sul	1.841	0,6	Tremembé	22.176	1,2
Serra Azul	4.934	0,6	Três Fronteiras	7.068	0,6
			Tupã	62.293	2,4
			Tupi Paulista	16.981	1,2
			Turiúba	3.098	0,6
			Turmalina	2.333	0,6
			Ubatuba	33.935	1,6
			Ubirajara	3.269	0,6
			Uchoa	7.995	0,6
			União Paulista	959	0,6
			Urânia	11.245	0,8
			Uru	1.629	0,6
			Urupês	13.585	1,0
			Valentim Gentil	5.264	0,6
			Valinhos	61.181	2,4
			Valparaíso	16.039	1,0
			Vargem Grande do Sul	24.951	1,4
			Vargem Grande Paulista	12.225	0,8

ESTADO DE SÃO PAULO (continuação)

12.1662 01
 28/11/50
 [Signature]

MUNICÍPIO	POPUL.	COEF.	MUNICÍPIO	POPUL.	COEF.
Várzea Paulista ...	44.149	2,0			
Vera Cruz	11.106	0,8			
Vinhedo	27.068	1,4			
Viradouro	11.163	0,8			
Vista Alegre do Al to	2.978	0,6			
Votorantim	66.470	2,4			
Votuporanga	65.371	2,4			
Xavantes	12.597	0,8			

ESTADO DE SERGIPE



MUNICÍPIO	POPUL.	COEF.	MUNICÍPIO	POPUL.	COEF.
Amparo de São Francisco	1.631	0,6	São Francisco	2.128	0,6
Aquidabã	16.981	1,2	São Miguel do Aleixo ..	2.962	0,6
Araua	10.527	0,8	Salgado	14.474	1,0
Areia Branca	7.647	0,6	Santa Luzia do Itanhy .	8.776	0,6
Barra dos Coqueiros ...	9.604	0,6	Santa Rosa de Lima	2.847	0,6
Boquim	21.632	1,2	Santo Amaro das Brotas.	9.598	0,6
Brejo Grande	6.936	0,6	Simão Dias	26.497	1,4
Campo do Brito	12.290	0,8	Siriri	5.661	0,6
Canhoba	3.911	0,6	Telha	1.687	0,6
Canindé de São Francis-			Tobias Barreto	33.957	1,6
co	7.436	0,6	Tomar do Geru	10.880	0,8
Capela	25.382	1,4	Umbauba	11.212	0,8
Carira	17.184	1,2			
Carmópolis	4.642	0,6			
Cedro de São João	4.710	0,6			
Cristinápolis	7.919	0,6			
Cumbe	3.255	0,6			
Divina Pastora	2.094	0,6			
Estância	44.149	2,0			
Feira Nova	4.109	0,6			
Frei Paulo	9.117	0,6			
Gararu	11.651	0,8			
General Maynard	1.783	0,6			
Gracho Cardoso	6.316	0,6			
Ilha das Flores	8.467	0,6			
Indiaroba	8.473	0,6			
Itabaiana	58.029	2,2			
Itabaianinha	30.565	1,6			
Itabi	4.529	0,6			
Itaporanga D'Ajuda	18.316	1,2			
Japaratuba	11.615	0,8			
Japoatã	8.164	0,6			
Lagarto	64.347	2,4			
Laranjeiras	14.725	1,0			
Macambira	4.230	0,6			
Malhada dos Bois	2.334	0,6			
Malhador	10.189	0,8			
Maruim	12.608	0,8			
Matita Bonita	8.903	0,6			
Monte Alegre de Sergipe	9.538	0,6			
Muribeca	6.357	0,6			
Neópolis	18.149	1,2			
Nossa Senhora Aparecida	9.038	0,6			
Nossa Senhora da Glória	24.126	1,4			
Nossa Senhora das Dores	18.059	1,2			
Nossa Senhora de Lourdes	4.351	0,6			
Nossa Senhora do Socorro	16.981	1,2			
Pacatuba	10.189	0,8			
Pedra Mole	1.967	0,6			
Pedrinha	6.526	0,6			
Pinhão	4.335	0,6			
Pirambu	3.598	0,6			
Poço Redondo	19.768	1,2			
Poço Verde	16.981	1,2			
Porto da Folha	26.996	1,4			
Propria	21.309	1,2			
Riachão do Dantas	18.039	1,2			
Riachuelo	5.645	0,6			
Ribeirópolis	13.585	1,0			
Rosário do Catete	3.916	0,6			
São Critóvão	37.007	1,6			
São Domingos	7.628	0,6			