

RESOLUÇÃO Nº 215/83

Aprova os percentuais e os coeficientes individuais dos Fundos de Participação tratados nos incisos I e II do art. 25 da Constituição Federal, e os das Reservas instituídas pelos Decretos-leis nºs 1.434/75 e 1.881/81.


O TRIBUNAL DE CONTAS DA UNIÃO, no uso de suas atribuições legais, e ante o disposto no § 2º, artigo 25 da Constituição Federal (redação dada pela Emenda Constitucional nº 17/80); nos artigos 88 a 92 da Lei nº 5.172/66 (Código Tributário Nacional), com as modificações introduzidas pelo Ato Complementar nº 35/67 e pelo Decreto-lei nº 1.881/81; no inciso IX, artigo 31 do Decreto-lei nº 199/67 (Lei Orgânica do Tribunal de Contas da União); no artigo 2º do Decreto-lei nº 1.434/75, com as alterações verificadas no Decreto-lei nº 1.723/79; bem assim, à vista do que consta do Processo TCU nº 27.137/83,


R E S O L V E :

Art. 1º - São aprovados os percentuais e os coeficientes individuais de participação constantes dos Anexos nºs I, II, III, IV e V desta Resolução, destinados aos cálculos das parcelas que deverão ser entregues aos Governos dos Estados, do Distrito Federal, dos Territórios Federais, dos Municípios das Capitais e dos Municípios do Interior, à conta dos recursos do Fundo respectivo.

Art. 2º - A presente Resolução entrará em vigor a partir de 1º de janeiro de 1984, revogadas as disposições em contrário.

TCU, Sala das Sessões, em 13 de dezembro de 1983

  
MÁRIO PACINI  
Presidente



A N E X O    N.º I

F.P.E. - PERCENTUAL DE PARTICIPAÇÃO DOS  
ESTADOS, DISTRITO FEDERAL E TERRITÓRIOS  
 (RESOLUÇÃO Nº 215/83)

UNIDADE DA FEDERAÇÃO	P E R C E N T U A L (%)
01 - ACRE .....	3,1110
02 - ALAGOAS .....	3,0375
03 - AMAPÁ (Território) .....	3,1030
04 - AMAZONAS .....	2,6135
05 - BAHIA .....	9,9645
06 - CEARÁ .....	7,1645
07 - DISTRITO FEDERAL .....	0,7255
08 - ESPÍRITO SANTO .....	1,9555
09 - GOIÁS .....	4,1705
10 - MARANHÃO .....	5,4645
11 - MATO GROSSO .....	2,9245
12 - MATO GROSSO DO SUL .....	1,8985
13 - MINAS GERAIS .....	8,7805
14 - PARÁ .....	5,0865
15 - PARAÍBA .....	3,9475
16 - PARANÁ .....	4,0315
17 - PERNAMBUCO .....	6,0145
18 - PIAUÍ .....	3,1695
19 - RIO DE JANEIRO .....	3,4550
20 - RIO GRANDE DO NORTE .....	3,0525
21 - RIO GRANDE DO SUL .....	3,5310
22 - RONDÔNIA .....	2,5475
23 - RORAIMA (Território) .....	2,0645
24 - SANTA CATARINA .....	1,9850
25 - SÃO PAULO .....	3,1675
26 - SERGIPE .....	3,0340
<b>TOTAL</b>	<b>100%</b>

QUADRO Nº I DO ANEXO Nº I

CÁLCULO DA PARTICIPAÇÃO DE CADA ESTADO E TERRITÓRIO NA PARCELA DE 5%  
DISTRIBUÍDA PROPORCIONALMENTE À SUPERFÍCIE DE CADA ENTIDADE PARTICI  
PANTE (Lei nº 5.172/66, artigo 88, inciso I).

A	B	C	D
UNIDADE DA FEDERAÇÃO	ÁREA-Km <sup>2</sup> (I.B.G.E.)	%	5%
01 - ACRE .....	152.589	1,80	0,0900
02 - ALAGOAS .....	27.652	0,33	0,0165
03 - AMAPÁ (Território)..	139.068	1,64	0,0820
04 - AMAZONAS .....	1.558.987	18,45	0,9225
05 - BAHIA .....	559.951	6,63	0,3315
06 - CEARÁ.....	146.817	1,74	0,0870
07 - DISTRITO FEDERAL ...	5.771	0,07	0,0035
08 - ESPÍRITO SANTO .....	45.597	0,54	0,0270
09 - GOIÁS .....	642.036	7,60	0,3800
10 - MARANHÃO .....	324.616	3,84	0,1920
11 - MATO GROSSO .....	881.001	10,42	0,5210
12 - MATO GROSSO DO SUL .	350.548	4,15	0,2075
13 - MINAS GERAIS .....	582.586	6,89	0,3445
14 - PARÁ .....	1.227.530	14,52	0,7260
15 - PARAÍBA .....	56.372	0,67	0,0335
16 - PARANÁ .....	199.060	2,35	0,1175
17 - PERNAMBUCO .....	98.281	1,16	0,0580
18 - PIAUÍ .....	250.934	2,97	0,1485
19 - RIO DE JANEIRO .....	43.305	0,51	0,0255
20 - RIO GRANDE DO NORTE.	53.015	0,63	0,0315
21 - RIO GRANDE DO SUL ..	267.528	3,17	0,1585
22 - RONDÔNIA .....	243.044	2,88	0,1440
23 - RORAIMA (Território)	230.104	2,72	0,1360
24 - SANTA CATARINA .....	95.483	1,13	0,0565
25 - SÃO PAULO .....	247.320	2,93	0,1465
26 - SERGIPE .....	21.994	0,26	0,0130
TOTAL	(*) 8.451.189 Km <sup>2</sup>	100%	5%

(\*) Não estão incluídos 60.776 Km<sup>2</sup>, sendo:

- a) 2,680 Km<sup>2</sup> relativos a litígio entre o Amazonas e o Pará;
  - b) 2,614 Km<sup>2</sup> relativos a litígio entre o Piauí e o Ceará; e
  - c) 25 Km<sup>2</sup> relativos à área do Território Federal de Fernando de Noronha, o qual não participa do F.P.E.
  - d) 55.457 Km<sup>2</sup> relativos a águas intertas.
- Superfície total do Brasil: 8.511.965 Km<sup>2</sup>

QUADRO Nº II DO ANEXO Nº I

CÁLCULO DA PARTICIPAÇÃO DE CADA ESTADO, TERRITÓRIO E DISTRITO FEDERAL NA PARCELA DE 95% DISTRIBUÍDA PROPORCIONALMENTE AO PRODUTO DO FATOR REPRESENTATIVO DA POPULAÇÃO PELO FATOR REPRESENTATIVO DO INVERSO DA RENDA PER CAPITA (Lei nº 5.172/66, artigo 53, inciso II)



A	B	C	D	E	F	G	H	I	J	L
UNIDADE DA FEDERAÇÃO	População I.B.G.E.	%	Fator artigo 89	Renda per capita F.G.V.	Índice relativo, art. 90, § único	Inverso de F artigo 90	Fator artigo 90	DxH artigo 88-II	%	95%
01 - ACRE .....	301.605	0,27	2,0	2.856,11	36,96	0,0271	2,5	5,00	3,18	3,0210
02 - ALAGOAS .....	1.987.581	1,66	2,0	3.162,80	40,92	0,0244	2,5	5,00	3,18	3,0210
03 - AMAPÁ (Território) .....	175.634	0,16	2,0	3.497,84	45,26	0,0221	2,5	5,00	3,18	3,0210
04 - AMAPÁ .....	1.432.066	1,20	2,0	5.431,72	70,28	0,0142	1,4	2,80	1,73	1,6910
05 - BAHIA .....	9.474.263	7,95	8,0	3.783,17	48,95	0,0204	2,0	16,00	10,14	9,6350
06 - CEARÁ .....	5.294.876	4,44	4,7	2.361,72	30,56	0,0327	2,5	11,75	7,45	7,0775
07 - DISTRITO FEDERAL .....	1.177.393	1,00	2,0	12.032,44	155,69	0,0064	0,6	1,20	0,76	0,7220
08 - ESPÍRITO SANTO .....	2.023.821	1,69	2,0	4.646,67	60,12	0,0166	1,6	3,20	2,03	1,9235
09 - GOIÁS .....	3.865.482	3,24	3,5	4.386,76	56,76	0,0176	1,8	6,30	3,99	3,7305
10 - MARANHÃO .....	4.002.599	3,36	3,5	1.860,50	24,07	0,0415	2,5	8,75	5,55	5,2725
11 - MATO GROSSO .....	1.141.661	0,97	2,0	3.868,92	50,06	0,0200	2,0	4,00	2,53	2,4035
12 - MATO GROSSO DO SUL .....	1.370.333	1,15	2,0	5.700,66	73,76	0,0136	1,4	2,80	1,78	1,6910
13 - MINAS GERAIS .....	13.390.805	11,24	10,0	5.670,57	73,37	0,0136	1,4	14,00	8,63	8,4360
14 - PARÁ .....	3.411.868	2,86	2,9	3.138,63	40,61	0,0246	2,5	7,25	4,59	4,3625
15 - PARAÍBA .....	2.772.600	2,32	2,6	2.435,60	31,51	0,0317	2,5	6,50	4,12	3,9140
16 - PARANÁ .....	7.630.466	6,40	6,5	7.668,85	99,23	0,0101	1,0	6,50	4,12	3,9140
17 - PERNAMBUCO .....	6.147.102	5,16	5,5	4.129,09	53,43	0,0187	1,8	9,90	6,27	5,9555
18 - PIAUÍ .....	2.140.056	1,79	2,0	1.713,51	22,17	0,0451	2,5	5,00	3,18	3,0210
19 - RIO DE JANEIRO .....	11.297.327	9,48	9,5	12.052,74	155,95	0,0064	0,6	5,70	3,61	3,4235
20 - RIO GRANDE DO NORTE .....	1.899.720	1,59	2,0	2.996,06	38,77	0,0258	2,5	5,00	3,18	3,0210
21 - RIO GRANDE DO SUL .....	7.777.212	6,53	7,0	9.836,70	127,28	0,0079	0,8	5,60	3,55	3,3725
22 - RONDÔNIA .....	492.810	0,43	2,0	3.944,50	51,04	0,0196	2,0	4,00	2,53	2,4035
23 - ROCHAIMA (Território) .....	79.153	0,08	2,0	4.791,29	62,00	0,0161	1,6	3,20	2,03	1,9235
24 - SANTA CATARINA .....	3.628.751	3,04	3,2	7.083,65	91,66	0,0109	1,0	3,20	2,03	1,9235
25 - SÃO PAULO .....	25.040.698	21,02	10,0	14.982,66	193,86	0,0052	0,5	5,00	3,18	3,0210
26 - SERGIPE .....	1.141.834	0,97	2,0	3.375,35	43,67	0,0229	2,5	5,00	3,18	3,0210
TOTAL	-	100%	-	-	-	-	-	157,65	100%	95%

BRASIL

(\*) 119.098.992

7.723,45

100%

(\*) Incluídos os 1.266 habitantes do Território Federal de Fernando de Noronha, o qual não participa do F.F.E.

04



TRIBUNAL DE CONTAS DA UNIÃO

QUADRO Nº III DO ANEXO I

PERCENTUAL DE PARTICIPAÇÃO DE CADA ESTADO  
E TERRITÓRIO NO FPE CALCULADO DE ACORDO  
COM O ARTIGO 88 DA LEI 5.172/66.

A	B	C	D
UNIDADE DA FEDERAÇÃO	5% LETRA D DO QUADRO Nº I	95% LETRA L DO QUADRO Nº II	100% PERCENTUAL FINAL (B + C)
01 - ACRE .....	0,0900	3,0210	3,1110
02 - ALAGOAS .....	0,0165	3,0210	3,0375
03 - AMAPÁ (Território) ..	0,0820	3,0210	3,1030
04 - AMAZONAS .....	0,9225	1,6910	2,6135
05 - BAHIA .....	0,3315	9,6330	9,9645
06 - CEARÁ .....	0,0870	7,0775	7,1645
07 - DISTRITO FEDERAL ....	0,0035	0,7220	0,7255
08 - ESPÍRITO SANTO .....	0,0270	1,9285	1,9555
09 - GOIÁS .....	0,3800	3,7905	4,1705
10 - MARANHÃO .....	0,1920	5,2725	5,4645
11 - MATO GROSSO .....	0,5210	2,4035	2,9245
12 - MATO GROSSO DO SUL ..	0,2075	1,6910	1,8985
13 - MINAS GERAIS .....	0,3445	8,4360	8,7805
14 - PARÁ .....	0,7260	4,3605	5,0865
15 - PARAÍBA .....	0,0335	3,9140	3,9475
16 - PARANÁ .....	0,1175	3,9140	4,0315
17 - PERNAMBUCO .....	0,0580	5,9565	6,0145
18 - PIAUÍ .....	0,1485	3,0210	3,1695
19 - RIO DE JANEIRO .....	0,0255	3,4295	3,4550
20 - RIO GRANDE DO NORTE..	0,0315	3,0210	3,0525
21 - RIO GRANDE DO SUL ...	0,1585	3,3725	3,5310
22 - RONDÔNIA .....	0,1440	2,4035	2,5475
23 - RORAIMA (Território).	0,1360	1,9285	2,0645
24 - SANTA CATARINA .....	0,0565	1,9285	1,9850
25 - SÃO PAULO .....	0,1465	3,0210	3,1675
26 - SERGIPE .....	0,0130	3,0210	3,0340
<b>TOTAL</b>	<b>5%</b>	<b>95%</b>	<b>100%</b>




TRIBUNAL DE CONTAS DA UNIÃO

A N E X O N º II

PERCENTUAL DE PARTICIPAÇÃO DOS TERRITÓRIOS FEDERAIS  
E DOS ESTADOS DO NORTE/NORDESTE, DE ACORDO COM A  
RESERVA DO F.P.E. CRIADA PELO DECRETO-LEI N º  
1434/75, COM AS MODIFICAÇÕES INTRODUZIDAS PELO DE  
CRETO-LEI N º 1723/79.

(RESOLUÇÃO N º 215 /83)

UNIDADE DA FEDERAÇÃO	P E R C E N T U A L (%)
01 - ACRE .....	5,6600
02 - ALAGOAS .....	5,5370
03 - AMAPÁ (Território) .....	5,6465
04 - AMAZONAS .....	4,6185
05 - BAHIA .....	9,3565
06 - CEARÁ .....	6,6140
07 - MARANHÃO .....	9,9520
08 - PARÁ .....	9,1855
09 - PARAÍBA .....	7,2090
10 - PERNAMBUCO .....	10,9930
11 - PIAUÍ .....	5,7565
12 - RIO GRANDE DO NORTE .....	5,5620
13 - RONDÔNIA .....	4,6370
14 - RORAIMA (Território) .....	3,7410
15 - SERGIPE .....	5,5315
TOTAL	100%



QUADRO Nº I DO ANEXO Nº II

CÁLCULO DE PARTICIPAÇÃO DOS TERRITÓRIOS FEDERAIS  
E DOS ESTADOS DO NORTE/NORDESTE NA RESERVA DO  
F.P.E (DECRETOS-LEIS Nºs 1434/75 e 1723/79), RE  
LATIVO À PARCELA DE 5% DISTRIBUÍDA PROPORCIONAL  
MENTE À SUPERFÍCIE DE CADA ENTIDADE PARTICIPANTE  
(Lei nº 5172/66, artigo 88, inciso I).

A	B	C	D
UNIDADE DA FEDERAÇÃO	ÁREA-Km <sup>2</sup> (I.B.G.E.)	%	5%
01 - ACRE .....	152.589	3,00	0,1500
02 - ALAGOAS .....	27.652	0,54	0,0270
03 - AMAPÁ (Território) ...	139.068	2,73	0,1365
04 - AMAZONAS .....	1.558.987	30,62	1,5310
05 - BAHIA .....	559.951	11,00	0,5500
06 - CEARÁ .....	146.817	2,89	0,1445
07 - MARANHÃO .....	324.616	6,38	0,3190
08 - PARÁ .....	1.227.530	24,11	1,2055
09 - PARAÍBA .....	56.372	1,11	0,0555
10 - PERNAMBUCO .....	98.281	1,93	0,0965
11 - PIAUÍ .....	250.934	4,93	0,2465
12 - RIO GRANDE DO NORTE ..	53.015	1,04	0,0520
13 - RONDÔNIA .....	243.044	4,77	0,2385
14 - RORAIMA (Território) .	230.104	4,52	0,2260
15 - SERGIPE .....	21.994	0,43	0,0215
TOTAL	(*) 5.090.954km <sup>2</sup>	100%	5%

(\*) Não estão incluídas as superfícies das demais Unidades da Federação, bem como:

- a) 2.680 km<sup>2</sup> relativos a litígio entre o Amazonas e o Pará;
- b) 2.614 km<sup>2</sup> relativos a litígio entre o Piauí e o Ceará;
- c) 25 km<sup>2</sup> relativos à área do Território Federal de Fernando de Noronha, o qual não participa da Reserva do F.P.E.; e
- d) 55.457 km<sup>2</sup> relativos a águas internas.

QUADRO Nº II DO ANEXO Nº II


CÁLCULO DE PARTICIPAÇÃO DOS TERRITÓRIOS FEDERAIS E ESTADOS DA REGIÃO NORTE/NORDESTE (DECRETOS-LEIS Nºs 1434/75 e 1723/79), RELATIVO À PARCELA DE 95% DISTRIBUÍDA PROPORCIONALMENTE AO PRODUTO DO FATOR REPRESENTATIVO DA POPULAÇÃO, PELO FATOR REPRESENTATIVO DO INVERSO DA RENDA PER CAPITA (Lei nº 51172/66, artigo 88, inciso II).

A	B	C	D	E	F	G	H	I	J	L
UNIDADE DA FEDERAÇÃO	População IBGE	%	Fator art. 89	Renda per capita - FGV	Índice relativo/artigo 90 Parág. Único	Inverso de F - art. 90	Fator art. 90	DXH art. 88 II	%	95%
01 - ACRE .....	301.605	0,27	2,0	2.856,11	36,96	0,0271	2,5	5,00	5,80	5,5100
02 - ALAGOAS .....	1.987.581	1,66	2,0	3.162,80	40,92	0,0244	2,5	5,00	5,80	5,5100
03 - AMAPÁ (Território) ...	175.634	0,16	2,0	3.497,84	45,26	0,0221	2,5	5,00	5,80	5,5100
04 - AMAZONAS .....	1.432.066	1,20	2,0	5.431,72	70,28	0,0142	1,4	2,80	3,25	3,0875
05 - BAHIA .....	9.474.263	7,95	8,0	3.783,17	48,95	0,0204	2,0	8,00(*)	9,27	8,8065
06 - CEARÁ .....	5.294.876	4,44	4,7	2.361,72	30,56	0,0327	2,5	5,88(*)	6,81	6,4695
07 - MARANHÃO .....	4.002.599	3,36	3,5	1.860,50	24,07	0,0415	2,5	8,75	10,14	9,6330
08 - PARÁ .....	3.411.868	2,86	2,9	3.138,63	40,61	0,0246	2,5	7,25	8,40	7,8800
09 - PARAÍBA .....	2.772.600	2,32	2,6	2.435,60	31,51	0,0317	2,5	6,50	7,53	7,1535
10 - PERNAMBUCO .....	6.147.102	5,16	5,5	4.129,09	53,43	0,0187	1,8	9,90	11,47	10,8965
11 - PIAUÍ .....	2.140.066	1,79	2,0	1.713,51	22,17	0,0451	2,5	5,00	5,80	5,5100
12 - RIO GRANDE DO NORTE ..	1.899.720	1,59	2,0	2.996,06	38,77	0,0258	2,5	5,00	5,80	5,5100
13 - RONDÔNIA .....	492.810	0,43	2,0	3.944,50	51,04	0,0196	2,0	4,00	4,63	4,3985
14 - RORAIMA (Território) ..	79.153	0,08	2,0	4.791,29	62,00	0,0161	1,6	3,20	3,70	3,5150
15 - SERGIPE .....	1.141.834	0,97	2,0	3.375,35	43,67	0,0229	2,5	5,00	5,80	5,5100
TOTAIS	-	-	-	-	-	-	-	86,28	100%	95%
BRASIL	(**) 119.098.992			7.728,45	100%					


(\*) Reduzidos 50% nos termos do Parágrafo Único, artigo 29 do Decreto-Lei nº 1434/75.

(\*\*) População total do País.

18







TRIBUNAL DE CONTAS DA UNIÃO

QUADRO Nº III DO ANEXO Nº II

PERCENTUAL DE PARTICIPAÇÃO DOS TERRITÓRIOS FEDERAIS E DOS ESTADOS DA REGIÃO NORTE/NORDESTE NA RESERVA DO F.P.E. (DECRETOS-LEIS Nºs 1434/75 e 1723/79), CALCULADO DE ACORDO COM O ARTIGO 88 DA LEI Nº 5172/66.

A	B	C	D
UNIDADE DA FEDERAÇÃO	5% LETRA D DO QUADRO Nº I	95% LETRA L DO QUADRO Nº II	100% PERCENTUAL FINAL (B + C)
01 - ACRE .....	0,1500	5,5100	5,6600
02 - ALAGOAS .....	0,0270	5,5100	5,5370
03 - AMAPÁ (Território) ..	0,1365	5,5100	5,6465
04 - AMAZONAS .....	1,5310	3,0875	4,6185
05 - BAHIA .....	0,5500	8,8065	9,3565
06 - CEARÁ .....	0,1445	6,4695	6,6140
07 - MARANHÃO .....	0,3190	9,6330	9,9520
08 - PARÁ .....	1,2055	7,9800	9,1855
09 - PARAÍBA .....	0,0555	7,1535	7,2090
10 - PERNAMBUCO .....	0,0965	10,8965	10,9930
11 - PIAUÍ .....	0,2465	5,5100	5,7565
12 - RIO GRANDE DO NORTE..	0,0520	5,5100	5,5620
13 - RONDÔNIA .....	0,2385	4,3985	4,6370
14 - RORAIMA (Território)..	0,2260	3,5150	3,7410
15 - SERGIPE .....	0,0215	5,5100	5,5315
TOTAL	5%	95%	100%

TRIBUNAL DE CONTAS DA UNIÃO

ANEXO Nº IIIF.P.M. - CAPITALPERCENTUAL DE PARTICIPAÇÃO DAS CAPITAIS DOS ESTADOS, DO DISTRITO FEDERAL E DOS TERRITÓRIOS

(RESOLUÇÃO Nº 215/83)

NOME DA CAPITAL	PERCENTUAL (%)
01 - ARACAJU (SE) .....	3,8505
02 - BELÉM (PA) .....	6,7385
03 - BELO HORIZONTE (MG) .....	5,3908
04 - BOA VISTA (RR) .....	2,4645
05 - BRASÍLIA (DF) .....	2,0795
06 - CAMPO GRANDE (MS) .....	2,1565
07 - CUIABÁ (MT) .....	3,0804
08 - CURITIBA (PR) .....	3,0804
09 - FLORIANÓPOLIS (SC) .....	1,5405
10 - FORTALEZA (CE) .....	9,6264
11 - GOIÂNIA (GO) .....	4,1586
12 - JOÃO PESSOA (PB) .....	3,8505
13 - MACAPÁ (AP) .....	3,8505
14 - MACEIÓ (AL) .....	3,8505
15 - MANAUS (AM) .....	2,6956
16 - NATAL (RN) .....	3,8505
17 - PORTO ALEGRE (RS) .....	2,4645
18 - PORTO VELHO (RO) .....	3,0804
19 - RECIFE (PE) .....	6,2379
20 - RIO BRANCO (AC) .....	3,8505
21 - RIO DE JANEIRO (RJ) .....	2,3105
22 - SALVADOR (BA) .....	7,7011
23 - SÃO LUÍS (MA) .....	3,8505
24 - SÃO PAULO (SP) .....	1,9254
25 - TERESINA (PI) .....	3,8505
26 - VITÓRIA (ES) .....	2,4645
<b>TOTAL</b>	<b>100%</b>



CÁLCULO DA PARTICIPAÇÃO DAS CAPITAIS (LEI Nº 5172/66, ARTIGO 91, § 1º, COM A REDAÇÃO DADA PELO ATO COMPLEMENTAR Nº 35/67)

A	B	C	D	E	F	G
NOME DA CAPITAL	POPULAÇÃO	%	Fator art. 91, §1º, a	Fator art. 91, §1º, b	Coef. D X E art. 91, §1º	Percentual de Participação
01 - ARACAJU (SE) .....	293.285	1,03	2,0	2,5	5,00	3,8505
02 - BELÉM (PA) .....	934.322	3,26	3,5	2,5	8,75	6,7385
03 - BELO HORIZONTE (MG)..	1.759.499	6,15	5,0	1,4	7,00	5,3908
04 - BOA VISTA (RR) .....	66.954	0,24	2,0	1,6	3,20	2,4645
05 - BRASÍLIA (DF) .....	1.177.393	4,11	4,5	0,6	2,70	2,0795
06 - CAMPO GRANDE (MS) ...	291.807	1,03	2,0	1,4	2,80	2,1555
07 - CUIABÁ (MT) .....	213.151	0,75	2,0	2,0	4,00	3,0804
08 - CURITIBA (PR) .....	1.025.979	3,58	4,0	1,0	4,00	3,0804
09 - FLORIANÓPOLIS (SC)...	187.800	0,66	2,0	1,0	2,00	1,5405
10 - FORTALEZA (CE) .....	1.308.919	4,57	5,0	2,5	12,50	9,6264
11 - GOIÂNIA (GO) .....	717.948	2,51	3,0	1,8	5,40	4,1586
12 - JOÃO PESSOA (PB) ....	330.176	1,16	2,0	2,5	5,00	3,8505
13 - MACAPÁ (AP) .....	137.698	0,49	2,0	2,5	5,00	3,8505
14 - MACEIÓ (AL) .....	400.041	1,40	2,0	2,5	5,00	3,8505
15 - MANAUS (AM) .....	619.733	2,16	2,5	1,4	3,50	2,6956
16 - NATAL (RN) .....	416.906	1,46	2,0	2,5	5,00	3,8505
17 - PORTO ALEGRE (RS) ...	1.125.901	3,93	4,0	0,8	3,20	2,4645
18 - PORTO VELHO (RO) ....	134.621	0,48	2,0	2,0	4,00	3,0804
19 - RECIFE (PE) .....	1.204.097	4,21	4,5	1,8	8,10	6,2379
20 - RIO BRANCO (AC) .....	117.113	0,41	2,0	2,5	5,00	3,8505
21 - RIO DE JANEIRO (RJ)..	5.093.232	17,81	5,0	0,6	3,00	2,3105
22 - SALVADOR (BA) .....	1.506.602	5,26	5,0	2,0	10,00	7,7011
23 - SÃO LUÍS (MA) .....	449.877	1,59	2,0	2,5	5,00	3,8505
24 - SÃO PAULO (SP) .....	8.493.598	29,70	5,0	0,5	2,50	1,9254
25 - TERESINA (PI) .....	378.026	1,33	2,0	2,5	5,00	3,8505
26 - VITÓRIA (ES) .....	207.560	0,73	2,0	1,6	3,20	2,4645
TOTAL	28.592.238	100%	-	-	129,85	100%

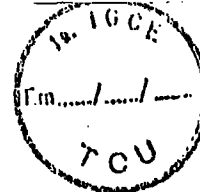


A N E X O    N<sup>o</sup>    I V

F.   P.   M.

COEFICIENTES DE PARTICIPAÇÃO  
DOS MUNICÍPIOS DO INTERIOR

(RESOLUÇÃO Nº 215/83)



TRIBUNAL DE CONTAS DA UNIÃO

ÍNDICE DO F.P.M. - INTERIOR

UNIDADE DA FEDERAÇÃO	Nº DAS FOLHAS	TOTAL DOS MUNICÍPIOS
01 - ACRE .....	01	11
02 - ALAGOAS .....	02	95
03 - AMAPÁ (Território) ..	50	04
04 - AMAZONAS .....	03	58
05 - BAHIA .....	04/07	335
06 - CEARÁ .....	08/09	140
07 - ESPÍRITO SANTO .....	10	56
08 - GOIÁS .....	11/13	243
09 - MARANHÃO .....	14/15	131
10 - MATO GROSSO .....	16	57
11 - MATO GROSSO DO SUL ...	17	63
12 - MINAS GERAIS .....	18/24	721
13 - PARÁ .....	25	86
14 - PARAÍBA .....	26/27	170
15 - PARANÁ .....	28/30	309
16 - PERNAMBUCO .....	31/32	166
17 - PIAUÍ .....	33/34	114
18 - RIO DE JANEIRO .....	35	63
19 - RIO GRANDE DO NORTE ..	36/37	150
20 - RIO GRANDE DO SUL ...	38/40	243
21 - RONDÔNIA .....	41	12
22 - RORAIMA (Território) .	50	01
23 - SANTA CATARINA .....	42/43	198
24 - SÃO PAULO .....	44/48	571
25 - SERGIPE .....	49	73
<b>TOTAL DOS MUNICÍPIOS</b>	-	<b>4.070</b>



MUNICÍPIO	POPULAÇÃO	COEFFICIENTE	MUNICÍPIO	POPULAÇÃO	COEFFICIENTE
Assis Brasil .....	1.366	0,6			
Brasiléia .....	13.937	1,0			
Cruzeiro do Sul ...	50.451	2,0			
Feijó .....	19.613	1,2			
Mâncio Lima .....	7.368	0,6			
Manoel Urbano .....	5.966	0,6			
Plácido de Castro .	9.343	0,6			
Sena Madureira .....	23.592	1,2			
Senador Guionard ..	9.728	0,6			
Tarauacá .....	28.427	1,4			
Xapuri .....	14.701	1,0			



MUNICÍPIO	POPULAÇÃO	COEFI- CIENTE	MUNICÍPIO	POPULAÇÃO	COEFI- CIENTE
Água Branca .....	25.204	1,4	Minador do Negrão.	8.271	0,6
Anadia .....	14.848	1,0	Monteirópolis ....	5.423	0,6
Arapiraca .....	124.667	3,4	Murici .....	26.084	1,4
Atalaia .....	41.970	1,8	Novo Lino .....	14.700	1,0
Barra de Santo An tônio .....	9.668	0,6	Olho d'Água das Flo res .....	13.947	1,0
Barra de São Miguel	2.334	0,6	Olho d'Água do Ca sado .....	4.109	0,6
Batalha .....	10.402	0,8	Olho d'Água Grande	4.643	0,6
Belém .....	6.256	0,6	Oliveira .....	9.540	0,6
Belo Monte .....	5.700	0,6	Ouro Branco .....	8.787	0,6
Boca da Mata .....	18.193	1,2	Palestina .....	2.498	0,6
Branquinha .....	9.520	0,6	Palmeira dos Índios	67.097	2,4
Cacimbinhas .....	10.557	0,8	Pão de Açúcar ....	19.012	1,2
Cajueiro .....	13.415	0,8	Passo de Camaragibe	11.318	0,8
Campo Alegre .....	17.628	1,2	Paulo Jacinto.....	8.209	0,6
Campo Grande .....	9.310	0,6	Penedo .....	36.735	1,6
Canapi .....	18.219	1,2	Piaçabuçu .....	11.561	0,8
Capela .....	18.747	1,2	Pilar .....	23.968	1,4
Carneiros .....	5.430	0,6	Pindoba .....	5.229	0,6
Chã Preta .....	10.007	0,6	Piranhas .....	5.942	0,6
Coité do Nóia ....	8.997	0,6	Poço das Trinchei ras .....	10.712	0,8
Colônia Leopoldina	14.960	1,0	Porto Calvo .....	20.531	1,2
Coqueiro Seco ....	3.816	0,6	Porto de Pedras ..	9.851	0,6
Coruripe .....	41.786	1,8	Porto Real do Colé gio .....	14.400	1,0
Craíbas .....	11.751	0,8	Quebrangulo .....	12.684	0,8
Delmiro Gouveia ..	26.812	1,4	Rio Largo .....	43.537	1,8
Dois Riachos .....	7.966	0,6	Roteiro .....	5.193	0,6
Feira Grande .....	17.583	1,2	Santa Luzia do Nor te .....	3.297	0,6
Feliz Deserto ....	2.721	0,6	Santana do Ipanema	32.593	1,6
Flexeiras .....	14.113	1,0	Santana do Mundaú.	13.588	1,0
Girau do Ponciano..	22.582	1,2	São Brás.....	7.368	0,6
Ibateguara .....	12.100	0,8	São José da Laje..	22.017	1,2
Igaci .....	24.683	1,4	São José da Tapera	24.820	1,4
Igreja Nova .....	19.259	1,2	São Luís do Quitunde	25.920	1,4
Inhapi .....	12.907	0,8	São Miguel dos Cam pos .....	40.801	1,8
Jacaré dos Homens.	3.879	0,6	São Miguel dos Mi lagres .....	4.812	0,6
Jacuípe .....	7.475	0,6	São Sebastião ....	19.826	1,2
Japaratinga .....	4.223	0,6	Satuba .....	6.237	0,6
Jaramataia .....	3.154	0,6	Senador Rui Palmei ras .....	7.887	0,6
Joaquim Gomes ....	18.072	1,2	Tanque d'Arca ....	7.515	0,6
Jundiá .....	10.627	0,8	Taquarana .....	13.211	0,8
Junqueiro .....	31.335	1,6	Traipu .....	19.340	1,2
Lagoa da Canoa ...	12.677	0,8	União dos Palmares	52.813	2,2
Limoeiro de Anadia.	18.093	1,2	Viçosa .....	24.704	1,4
Major Isidoro ....	16.046	1,0			
Maragogi .....	15.029	1,0			
Maravilha .....	11.865	0,8			
Marechal Deodoro..	22.749	1,2			
Maribondo .....	15.086	1,0			
Mar Vermelho .....	4.188	0,6			
Mata Grande .....	23.436	1,2			
Matriz de Camaragibe	17.229	1,2			
Messias .....	7.536	0,6			



MUNICÍPIO	POPULAÇÃO	COEFI- CIENTE	MUNICÍPIO	POPULAÇÃO	COEFI- CIENTE
Alvarães .....	4.618	0,6	Uarini .....	4.298	0,6
Amaturá .....	4.499	0,6	Urucará .....	6.305	0,6
Anamá .....	4.070	0,6	Urucurituba .....	9.840	0,6
Anori .....	10.924	0,8			
Atalaia do Norte..	6.738	0,6			
Autazes .....	16.107	1,0			
Barcelos .....	9.123	0,6			
Barreirinha .....	15.442	1,0			
Benjamin Constant.	11.258	0,8			
Beruri .....	6.106	0,6			
Boa Vista de Ramos	5.030	0,6			
Boca do Acre .....	21.840	1,2			
Borba .....	23.648	1,2			
Caapiranga .....	4.609	0,6			
Canutama .....	6.250	0,6			
Carauari .....	13.332	0,8			
Careiro .....	25.246	1,4			
Coari .....	42.708	1,8			
Codajás .....	10.805	0,8			
Eirunepé .....	14.771	1,0			
Envira .....	14.632	1,0			
Fonte Boa .....	13.477	0,8			
Humaitá .....	24.546	1,4			
Ipixuna .....	18.803	1,2			
Iranduba .....	14.140	1,0			
Itacoatiara .....	51.919	2,2			
Itamarati .....	7.036	0,6			
Itapiranga .....	4.255	0,6			
Japurá .....	2.137	0,6			
Juruá .....	6.932	0,6			
Jutaí .....	9.350	0,6			
Lábrea .....	21.716	1,2			
Manacapuru .....	45.673	2,0			
Manaquiri .....	11.697	0,8			
Manicoré .....	30.298	1,4			
Maraã .....	10.041	0,6			
Maués .....	25.796	1,4			
Nhamundá .....	13.349	0,8			
Nova Olinda do Nor te .....	12.703	0,8			
Novo Airão .....	3.350	0,6			
Novo Aripuanã .....	10.379	0,8			
Parintins .....	51.455	2,2			
Pauini .....	9.433	0,6			
Presidente Figuei redo .....	1.488	0,6			
Rio Preto da Eva..	4.651	0,6			
Santa Isabel do Rio Negro .....	4.791	0,6			
Santo Antônio do Içá .....	8.167	0,6			
São Gabriel da Ca chocira .....	19.565	1,2			
São Paulo de Oli vença .....	10.764	0,8			
São Sebastião do Uatumã .....	2.482	0,6			
Silves .....	6.502	0,6			
Tabatinga .....	16.873	1,0			
Tapauá .....	16.575	1,0			
Tefe .....	21.867	1,2			
Tonantins .....	7.724	0,6			





MUNICÍPIO	POPULAÇÃO	COMPTE- CIENTE	MUNICÍPIO	POPULAÇÃO	COMPTE- CIENTE
Abaíra .....	8.994	0,6	Camacan .....	40.620	1,8
Abaré .....	9.040	0,6	Camagari .....	89.511	2,8
Acajutiba .....	11.550	0,8	Camamu .....	36.218	1,6
Água Fria .....	13.194	0,8	Campo Alegre de		
Água Quente .....	5.737	0,6	Lourdes .....	21.632	1,2
Alaquara .....	7.372	0,6	Campo Formoso ...	56.872	2,2
Alagoinhas .....	101.939	3,2	Canápolis .....	9.466	0,6
Alcobaça .....	43.326	1,8	Canarana .....	25.875	1,4
Almadina .....	9.212	0,6	Canavieiras .....	42.187	1,8
Amargosa .....	25.231	1,4	Candeal .....	10.794	0,8
Amélia Rodrigues ..	18.291	1,2	Candeias .....	54.197	2,2
Anagé .....	31.286	1,6	Candiba .....	11.527	0,8
Andaraí .....	22.025	1,2	Cândido Sales ...	18.321	1,2
Angical .....	11.909	0,8	Cansação .....	24.397	1,4
Anguera .....	7.761	0,6	Caravelas .....	41.208	1,8
Antas .....	21.505	1,2	Cardeal da Silva.	4.092	0,6
Antônio Cardoso ..	11.516	0,8	Carinhanha .....	22.338	1,2
Antônio Gonçalves.	8.192	0,6	Casa Nova .....	39.378	1,8
Aporá .....	13.170	0,8	Castro Alves ....	50.661	2,0
Aracatu .....	13.483	0,8	Catolândia .....	3.166	0,6
Araci .....	32.303	1,6	Catu .....	37.482	1,8
Armação .....	7.809	0,6	Central .....	13.869	1,0
Aratuípe .....	7.431	0,6	Chorrochó .....	10.233	0,8
Aurelino Leal ....	16.438	1,0	Cícero Dantas ...	37.675	1,8
Baianópolis .....	9.596	0,6	Cipó .....	9.055	0,6
Baixa Grande .....	19.616	1,2	Coaraci .....	27.609	1,4
Barra .....	51.568	2,2	Cocos .....	15.684	1,0
Barra da Estiva ..	12.237	0,8	Conceição da Feira	14.427	1,0
Barra do Choça ...	20.524	1,2	Conceição do Almei		
Barra do Mendes ..	11.073	0,8	da .....	18.513	1,2
Barra do Rocha ...	9.633	0,6	Conceição do Coité	41.499	1,8
Barreiras .....	41.803	1,8	Conceição do Jacuí		
Belmonte .....	22.543	1,2	pe .....	18.742	1,2
Belo Campo .....	12.703	0,8	Conde .....	15.264	1,0
Biritinga .....	10.506	0,8	Condeúba .....	26.700	1,4
Boa Nova .....	24.929	1,4	Contendas do Sin		
Boa Vista do Tupim	16.851	1,0	corá .....	5.915	0,6
Bom Jesus da Lapa.	69.669	2,4	Coração de Maria.	21.013	1,2
Boninal .....	9.941	0,6	Cordeiros .....	7.747	0,6
Boquira .....	19.068	1,2	Coribe .....	18.919	1,2
Botuporã .....	21.097	1,2	Coronel João Sá..	12.880	0,8
Brejões .....	10.682	0,8	Correntina .....	34.860	1,6
Brejolândia .....	9.058	0,6	Cotegipe .....	22.807	1,2
Brotas de Macaúbas.	12.495	0,8	Cravolândia .....	4.807	0,6
Brumado .....	46.850	2,0	Crisópolis .....	14.146	1,0
Buerarema .....	25.260	1,4	Cristópolis .....	9.994	0,6
Caatiba .....	10.665	0,8	Cruz das Almas ..	37.369	1,8
Cachoeira .....	27.977	1,4	Curaçá .....	20.684	1,2
Caculé .....	15.483	1,0	Dário Meira .....	12.998	0,8
Caém .....	9.705	0,6	Dom Basílio .....	8.690	0,6
Caetitê .....	45.440	2,0	Dom Macedo Costa.	5.529	0,6
Cafarnaum .....	20.013	1,2	Elísio Medrado ..	7.743	0,6
Cairu .....	11.073	0,8	Encruzilhada ....	24.809	1,4
Caldeirão Grande ..	17.116	1,2	Entre Rios .....	22.613	1,2



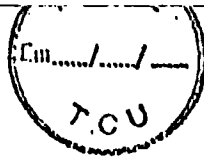
C5

MUNICÍPIO	POPULAÇÃO	COEFFICIENTE	MUNICÍPIO	POPULAÇÃO	COEFFICIENTE
Esplanada .....	19.039	1,2	Itaju do Colônia.	10.875	0,8
Euclides da Cunha	50.185	2,0	Itajuípe .....	25.187	1,4
Feira de Santana.	289.482	4,0	Itamaraju .....	77.811	2,6
Firmino Alves ...	6.043	0,6	Itamari .....	8.129	0,6
Floresta Azul....	18.472	1,2	Itambé .....	25.644	1,4
Formosa do Rio Preto .....	11.909	0,8	Itanagra .....	4.561	0,6
Gandu .....	29.334	1,4	Itanhém .....	27.831	1,4
Gentil do Ouro ..	9.212	0,6	Itaparica .....	10.892	0,8
Glória .....	9.873	0,6	Itapé .....	11.488	0,8
Gongogi .....	8.349	0,6	Itapebi .....	11.101	0,8
Governador Loman to Júnior (ex-B. Preto) .....	8.218	0,6	Itapetinga .....	47.533	2,0
Governador Manga beira .....	17.020	1,2	Itapicuru .....	19.690	1,2
Guanambi .....	45.584	2,0	Itapitanga .....	10.392	0,8
Guaratinga .....	30.455	1,4	Itaquara .....	7.775	0,6
Iaçú .....	25.199	1,4	Itarantim .....	17.273	1,2
Ibiassucê .....	10.759	0,8	Itiraçu .....	9.692	0,6
Ibicaraí .....	31.045	1,6	Itiúba .....	30.572	1,6
Ibicoara .....	6.039	0,6	Itororó .....	21.950	1,2
Ibicuí .....	15.638	1,0	Ituaçu .....	13.613	1,0
Ibipeba .....	11.490	0,8	Ituberá .....	27.671	1,4
Ibipitanga .....	12.087	0,8	Jacaraci .....	14.283	1,0
Ibiquera .....	6.742	0,6	Jacobina .....	104.065	3,2
Ibirapitanga .....	20.402	1,2	Jaguaquara .....	32.861	1,6
Ibirapuã .....	9.862	0,6	Jaguarari .....	23.043	1,2
Ibirataia .....	20.028	1,2	Jaguaripe .....	10.913	0,8
Ibitiara .....	21.254	1,2	Jandaíra .....	6.575	0,6
Ibititá .....	15.617	1,0	Jequié .....	117.051	3,4
Ibotirama .....	17.216	1,2	Jeremoabo .....	33.448	1,0
Ichu .....	5.272	0,6	Jiquiriçá .....	9.353	0,6
Igaporã .....	11.763	0,8	Jitaúna .....	16.790	1,0
Iguaí .....	23.637	1,2	Juazeiro .....	118.372	3,4
Ilhéus .....	131.431	3,6	Jussara .....	12.813	0,8
Inhambupe .....	22.865	1,2	Jussiape .....	8.777	0,6
Ipecaetá .....	17.095	1,2	Lafaiete Coutinho	4.602	0,6
Ipiaú .....	39.155	1,8	Lage .....	15.788	1,0
Ipirá .....	69.885	2,4	Lagedão .....	4.605	0,6
Ipupiara .....	6.860	0,6	Lagedinho .....	6.939	0,6
Irajuba .....	7.895	0,6	Lamarão .....	9.385	0,6
Iramaia .....	12.850	0,8	Lauro de Freitas:	35.572	1,6
Iracoara .....	14.345	1,0	Lençóis .....	5.647	0,6
Irará .....	20.458	1,2	Licínio de Almei da .....	12.167	0,8
Irecê .....	88.022	2,8	Livramento do Bru mado .....	29.276	1,4
Itaberaba .....	45.292	2,0	Macajuba .....	9.445	0,6
Itabuna .....	153.167	3,8	Macarani .....	14.193	1,0
Itacaré .....	13.357	0,8	Macaúbas .....	31.099	1,6
Itacté .....	15.481	1,0	Macururé .....	8.242	0,6
Itagi .....	13.479	0,8	Maiquinique .....	7.347	0,6
Itagibá .....	19.047	1,2	Mairi .....	34.537	1,6
Itagimirim .....	7.898	0,6	Malhada .....	19.281	1,2
			Malhada de Pedras	6.301	0,6
			Manoel Vitorino .	16.670	1,0

MUNICÍPIO	POPULAÇÃO	COEFI- CIENTE	MUNICÍPIO	POPULAÇÃO	COEFI- CIENTE
Maracás .....	25.815	1,4	Presidente Dutra.	13.153	0,8
Maragogipe .....	41.314	1,8	Presidente Jânio		
Maraú .....	14.290	1,0	Quadros .....	18.294	1,2
Macionílio Souza.	10.091	0,6	Queimadas .....	27.345	1,4
Mascote .....	19.251	1,2	Quijingue .....	19.729	1,2
Mata de São João.	32.639	1,6	Remanso .....	29.035	1,4
Medeiros Neto ...	27.605	1,4	Retirolândia ....	10.419	0,8
Miguel Calmon ...	23.407	1,2	Riachão das Neves	18.500	1,2
Milagres .....	9.042	0,6	Riachão do Jacuí		
Mirangaba .....	13.441	0,8	pe .....	62.548	2,4
Monte Santo .....	42.558	1,8	Riacho de Santana	33.064	1,6
Morpará .....	7.222	0,6	Ribeira do Amparo	24.122	1,4
Morro do Chapéu .	31.731	1,6	Ribeira do Pombal	45.771	2,0
Mortugaba .....	10.836	0,8	Rio de Contas ...	13.629	1,0
Mucugê .....	6.513	0,6	Rio do Antônio ..	11.828	0,8
Mucuri .....	15.158	1,0	Rio do Pires ....	10.839	0,8
Mundo Novo .....	19.624	1,2	Rio Real .....	19.246	1,2
Muniz Ferreira ..	6.071	0,6	Rodelas .....	4.490	0,6
Muritiba .....	31.175	1,6	Rui Barbosa .....	31.432	1,6
Mutuípe .....	17.288	1,2	Salinas da Marga		
Nazaré .....	23.642	1,2	rida .....	7.886	0,6
Nilo Peçanha ....	7.628	0,6	Santa Bárbara ...	15.195	1,0
Nova Canaã .....	13.688	1,0	Santa Brígida ...	9.276	0,6
Nova Itarana ....	7.002	0,6	Santa Cruz Cabrá		
Nova Soure .....	22.850	1,2	lia .....	48.649	2,0
Nova Viçosa .....	18.756	1,2	Santa Cruz da Vi		
Olindina .....	16.579	1,0	tória .....	7.013	0,6
Oliveira dos Bre			Santa Inês .....	8.458	0,6
jinhos .....	18.303	1,2	Santaluz .....	23.248	1,2
Ouriçangas .....	6.332	0,6	Santa Maria da Vi		
Palmas de Monte Al			tória .....	38.793	1,8
to .....	15.801	1,0	Santana .....	21.917	1,2
Palmeiras .....	6.642	0,6	Santanópolis ....	9.841	0,6
Paramirim .....	22.088	1,2	Santa Rita de Cás		
Paratinga .....	20.440	1,2	sia .....	26.402	1,4
Paripiranga .....	35.436	1,6	Santa Teresinha .	17.305	1,2
Pau Brasil .....	18.860	1,2	Santo Amaro .....	57.958	2,2
Paulo Afonso .....	71.231	2,4	Santo Antônio de		
Pedraão .....	7.645	0,6	Jesus .....	51.696	2,2
Pedro Alexandre .	10.116	0,6	Santo Estevão ...	31.038	1,6
Piatã .....	16.797	1,0	São Desidério ...	14.955	1,0
Pilão Arcado ....	27.964	1,4	São Félix .....	15.269	1,0
Pindaí .....	13.197	0,8	São Felipe .....	18.691	1,2
Pindobaçu .....	28.545	1,4	São Francisco do		
Piripá .....	10.036	0,6	Conde .....	17.886	1,2
Piritiba .....	16.335	1,0	São Gonçalo dos		
Planaltino .....	9.156	0,6	Campos .....	21.266	1,2
Planalto .....	22.381	1,2	São Miguel das Ma		
Porções .....	45.316	2,0	tas .....	9.787	0,6
Pojuca .....	16.337	1,0	São Sebastião do		
Porto Seguro .....	46.370	2,0	Passé .....	32.381	1,6
Potiraguá .....	11.064	0,8	Sapeçu .....	12.950	0,8
Prado .....	26.643	1,4	Sátiro Dias .....	12.527	0,8

18.000  
TCU  
07


MUNICÍPIO	POPULAÇÃO	COEFFICIENTE	MUNICÍPIO	POPULAÇÃO	COEFFICIENTE
Saúde .....	8.501	0,6			
Seabra .....	23.246	1,2			
Sebastião Laranjeiras .....	6.398	0,6			
Senhor do Bonfim.	63.857	2,4			
Sento-Sé .....	31.996	1,6			
Serra Dourada....	16.647	1,0			
Serra Preta .....	19.676	1,2			
Serrinha .....	57.575	2,2			
Serrolândia .....	22.238	1,2			
Simões Filho .....	43.693	1,8			
Souto Soares .....	12.311	0,8			
Tabocas do Brejo Velho .....	10.670	0,8			
Tanhaçu .....	14.105	1,0			
Tanquinho .....	9.838	0,6			
Taperoá .....	12.172	0,8			
Tapiramutá .....	7.918	0,6			
Teodoro Sampaio .	9.758	0,6			
Teofilândia .....	14.965	1,0			
Teolândia .....	9.242	0,6			
Terra Nova .....	12.258	0,8			
Tremedal .....	34.179	1,6			
Tucano .....	36.530	1,6			
Uauá .....	20.390	1,2			
Ubaíra .....	18.301	1,2			
Ubaitaba .....	16.036	1,0			
Ubatã .....	23.359	1,2			
Uibaí .....	11.564	0,8			
Una .....	37.805	1,8			
Urandi .....	13.505	0,8			
Uruçuca .....	21.956	1,2			
Utinga .....	16.488	1,0			
Valença .....	66.321	2,4			
Valente .....	21.859	1,2			
Várzea do Poço ..	10.017	0,6			
Vera Cruz .....	13.665	1,0			
Vitória da Conquista .....	170.897	4,0			
Wagner .....	5.363	0,6			
Wenceslau Guimarães .....	16.415	1,0			
Xique-Xique .....	42.417	1,8			




MUNICÍPIO	POPULAÇÃO	COEFFICIENTE	MUNICÍPIO	POPULAÇÃO	COEFFICIENTE
Abaiara	6.554	0,6	Iguatu	82.945	2,8
Acarauá	72.112	2,6	Independência	43.807	1,8
Acopiara	52.031	2,2	Ipaumirim	11.124	0,8
Aiuaba	15.609	1,0	Ipu	44.268	2,0
Alcântaras	9.350	0,6	Ipueriras	33.365	1,6
Altaneira	4.432	0,6	Itacema	21.142	1,2
Alto Santo	12.913	0,8	Itaçuaba	16.403	1,0
Antonina do Norte	5.462	0,6	Itaigaba	5.304	0,6
Apuiarés	9.247	0,6	Itapagé	40.680	1,8
Aquiraz	45.214	2,0	Itapipoca	104.002	3,2
Aracati	61.192	2,4	Itapiúna	13.234	0,8
Aracoiaba	35.315	1,6	Itatira	15.875	1,0
Araripe	14.868	1,0	Jaguaretama	17.199	1,2
Aratuba	12.426	0,8	Jaguaribara	8.117	0,6
Arneiroz	7.030	0,6	Jaguaribe	28.561	1,4
Assaré	29.582	1,4	Jaguaruana	24.909	1,4
Aurora	25.064	1,4	Jardim	22.504	1,2
Baixio	5.325	0,6	Jati	7.673	0,6
Barbalha	31.008	1,6	Juazeiro do Norte	135.687	3,6
Barro	19.073	1,2	Jucás	20.531	1,2
Baturité	24.476	1,4	Lavras da Mangabeira	30.525	1,4
Beberibe	35.542	1,6	Limoeiro do Norte	32.781	1,6
Bela Cruz	21.977	1,2	Maranguape	91.222	2,8
Boa Viagem	47.065	2,0	Marco	13.953	1,0
Brejo Santo	26.555	1,4	Martinópolis	6.988	0,6
Camocim	45.963	2,0	Massapé	23.246	1,2
Campos Sales	32.142	1,6	Mauriti	35.816	1,6
Canindé	58.241	2,2	Meruoca	10.499	0,8
Capistrano	15.146	1,0	Milagres	20.806	1,2
Caridade	11.920	0,8	Missão Velha	28.801	1,4
Cariré	18.315	1,2	Mombaça	46.370	2,0
Caririaçu	23.568	1,2	Monsenhor Tabosa	15.864	1,0
Cariús	18.148	1,2	Morada Nova	64.647	2,4
Carnaubal	11.263	0,8	Moraújo	7.939	0,6
Cascavel	47.718	2,0	Morrinhos	13.582	0,8
Catarina	8.960	0,6	Mucambo	12.143	0,8
Caucaia	94.157	3,0	Mulungu	7.446	0,6
Cedro	21.793	1,2	Nova Olinda	9.752	0,6
Chaval	8.592	0,6	Nova Russas	46.771	2,0
Corcauá	17.327	1,2	Novo Oriente	24.702	1,4
Crateús	65.902	2,4	Orós	19.185	1,2
Crato	80.796	2,6	Pacajus	47.056	2,0
Farias Brito	17.387	1,2	Pacatuba	42.076	1,8
Frecheitinha	9.182	0,6	Pacoti	10.199	0,8
General Sampaio	4.757	0,6	Pacujá	4.301	0,6
Granja	39.674	1,8	Palhano	7.104	0,6
Granjeiro	4.510	0,6	Palmácia	10.394	0,8
Grangeras	7.237	0,6	Paracuru	28.652	1,4
Guaraciaba do Norte	36.903	1,6	Parambu	29.611	1,4
Guaramiranga	5.442	0,6	Paramoti	9.787	0,6
Hidrolândia	17.693	1,2	Pedra Branca	35.868	1,6
Ibiapina	16.942	1,0	Penaforte	5.543	0,6
Icó	53.466	2,2	Pentecoste	32.264	1,6



MUNICÍPIO	POPULAÇÃO	COEFI- CIENTE	MUNICÍPIO	POPULAÇÃO	COEFI- CIENTE
Pereiro .....	21.572	1,2			
Piquet Carneiro ..	15.632	1,0			
Poranga .....	9.811	0,6			
Porteiras .....	13.801	1,0			
Potengi .....	7.222	0,6			
Quixadá .....	99.423	3,0			
Quixeramobim .....	66.604	2,4			
Quixeré .....	12.494	0,8			
Redenção .....	42.716	1,8			
Regiutaba .....	29.175	1,4			
Russas .....	38.548	1,8			
Saboeiro .....	16.897	1,0			
Santana do Acaraú.	23.751	1,2			
Santana do Cariri.	16.592	1,0			
Santa Quitéria ...	52.465	2,2			
São Benedito .....	43.662	1,8			
São Gonçalo do Ama rante .....	24.701	1,4			
São João do Jagua- ribe .....	8.324	0,6			
São Luís do Curu .	8.148	0,6			
Senador Pompeu ...	26.925	1,4			
Senador Sá .....	4.577	0,6			
Sobral .....	117.955	3,4			
Solonópoie .....	37.321	1,6			
Tabuleiro do Norte	23.292	1,2			
Tamboril .....	25.969	1,4			
Tauá .....	46.737	2,0			
Tianguá .....	34.328	1,6			
Traini .....	29.998	1,4			
Ubajara .....	20.368	1,2			
Umari .....	8.198	0,6			
Uruburetama .....	35.245	1,6			
Uruoca .....	10.616	0,8			
Várzea Alegre ....	29.866	1,4			
Viçosa do Ceará ..	37.235	1,6			



MUNICÍPIO	POPULAÇÃO	COEFI- CIENTE	MUNICÍPIO	POPULAÇÃO	COEFI- CIENTE
Afonso Cláudio...	48.269	2,0	Santa Leopoldina..	24.670	1,4
Alegre .....	33.544	1,6	Santa Teresa .....	25.796	1,4
Alfredo Chaves...	10.728	0,8	São Gabriel da Pa		
Anchieta .....	11.447	0,8	lha' .....	42.308	1,8
Apiacá .....	6.511	0,6	São José do Calçado	9.133	0,6
Aracruz .....	35.865	1,6	São Mateus .....	44.566	2,0
Atílio Vivácqua..	5.929	0,6	Serra .....	82.450	2,8
Baixo Guandu ....	26.021	1,4	Viana ...	23.459	1,2
Barra de São Fran			Vila Velha .....	203.498	4,0
cisco .....	51.611	2,2			
Boa Esperança ...	11.137	0,8			
Bom Jesus do Norte	6.569	0,6			
Cachoeiro de Ita					
pemirim .....	123.603	3,4			
Cariacica .....	189.171	4,0			
Castelo .....	25.773	1,4			
Colatina .....	102.534	3,2			
Conceição da Bar					
ra .....	28.394	1,4			
Conceição do Cas					
telo .....	17.346	1,2			
Divino de São Lou					
renço .....	3.420	0,6			
Domingos Martins..	27.594	1,4			
Dores do Rio Preto	4.002	0,6			
Ecoporanga .....	31.382	1,6			
Fundão .....	9.210	0,6			
Guaçuí .....	19.391	1,2			
Guarapari .....	38.601	1,8			
Ibatiba .....	11.108	0,8			
Ibiraçu .....	20.301	1,2			
Iconha .....	8.304	0,6			
Itaguaçu .....	13.254	0,8			
Itapemirim .....	35.131	1,6			
Itarana .....	8.933	0,6			
Iúna .....	26.696	1,4			
Jaguareé .....	10.542	0,8			
Jerônimo Monteiro.	8.279	0,6			
Linhares .....	106.260	3,2			
Mantenópolis .....	13.593	1,0			
Marilândia .....	9.188	0,6			
Mimoso do Sul .....	23.277	1,2			
Montanha .....	17.449	1,2			
Mucurici .....	11.543	0,8			
Muniz Freire .....	18.990	1,2			
Muqui .....	12.558	0,8			
Nova Venécia .....	45.707	2,0			
Pancas .....	30.157	1,4			
Pinheiros .....	20.001	1,2			
Piúma .....	5.356	0,6			
Presidente Kennedy	9.841	0,6			
Rio Bananal .....	16.967	1,0			
Rio Novo do Sul ..	8.894	0,6			



MUNICÍPIO	POPULAÇÃO	COEFI- CIENTE	MUNICÍPIO	POPULAÇÃO	COEFI- CIENTE
Abadiânia .....	9.009	0,6	Cavalcante .....	11.202	0,8
Acreúna .....	12.345	0,8	Ceres .....	22.306	1,2
Água Limpa .....	2.224	0,6	Colinas de Goiás..	18.183	1,2
Alexânia .....	12.092	0,8	Colméia (ex-pequi- zeiro) .....	17.423	1,2
Almas .....	7.861	0,6	Conceição do Norte	4.124	0,6
Aloândia .....	2.195	0,6	Córrego do Ouro ..	4.376	0,6
Alto Paraíso de Goiás .....	2.726	0,6	Corumbá de Goiás .	20.238	1,2
Alvorada .....	7.498	0,6	Corumbaíba .....	5.914	0,6
Alvorada do Norte.	6.068	0,6	Couto de Magalhães	5.188	0,6
Americano do Brasil	5.142	0,6	Cristalândia .....	11.794	0,8
Amorinópolis .....	5.354	0,6	Cristalina .....	16.033	1,0
Ananás .....	8.180	0,6	Cristianópolis ...	1.657	0,6
Anápolis .....	179.973	4,0	Crixás .....	15.896	1,0
Anhangüera .....	716	0,6	Cromínia .....	3.358	0,6
Anicuns .....	18.027	1,2	Cumari .....	3.788	0,6
Aparecida de Goi ânia .....	42.665	1,8	Damianópolis .....	3.532	0,6
Aporé .....	2.767	0,6	Damolândia .....	2.372	0,6
Araçu .....	3.909	0,6	Davinópolis .....	2.459	0,6
Aragarças .....	9.715	0,6	Dianópolis .....	10.769	0,8
Aragoiânia .....	3.696	0,6	Diorama .....	3.597	0,6
Araguacema .....	14.962	1,0	Dois Irmãos de Goiás .....	8.094	0,6
Araguaçu .....	14.088	1,0	Doverlândia .....	7.488	0,6
Araguaína .....	71.635	2,6	Dueré .....	4.783	0,6
Araguapaz .....	6.741	0,6	Edéia .....	12.064	0,8
Araguatins .....	18.272	1,2	Estrela do Norte..	3.202	0,6
Arapoema .....	15.868	1,0	Fátima .....	4.268	0,6
Arenópolis .....	4.690	0,6	Fazenda Nova .....	9.900	0,6
Arraias .....	15.781	1,0	Figueirópolis .....	8.418	0,6
Aruanã .....	7.297	0,6	Filadélfia .....	11.209	0,8
Augustinópolis ...	8.803	0,6	Firminópolis .....	10.048	0,6
Aurilândia .....	4.969	0,6	Flores de Goiás ..	3.887	0,6
Aurora do Norte ..	4.563	0,6	Formosa .....	43.397	1,8
Avelinópolis .....	2.685	0,6	Formoso .....	15.470	1,0
Axixá de Goiás ...	8.149	0,6	Formoso do Araguaia	11.546	0,8
Babaculândia .....	8.881	0,6	Galheiros (ex-Ciri nópolis) .....	4.244	0,6
Báiza .....	2.750	0,6	Goianópolis .....	7.571	0,6
Barro Alto .....	11.942	0,8	Goianira .....	5.718	0,6
Bela Vista de Goiás	17.290	1,2	Goianésia .....	32.940	1,6
Bom Jardim de Goiás	7.186	0,6	Goianira .....	7.483	0,6
Bom Jesus de Goiás	11.636	0,8	Goiás .....	36.286	1,6
Brasabrantés .....	2.249	0,6	Goiantins .....	14.982	1,0
Brejinho de Nazaré	6.563	0,6	Goiatuba .....	26.886	1,4
Britânia .....	3.438	0,6	Guapó .....	9.998	0,6
Buriti Alegre .....	8.829	0,6	Guaraí .....	17.819	1,2
Cabeceiras .....	5.069	0,6	Guarani de Goiás..	4.000	0,6
Cachoeira Alta ...	9.264	0,6	Gurupi .....	38.686	1,8
Cachoeira de Goiás	1.224	0,6	Heitorai .....	3.297	0,6
Cachoeira Dourada.	7.686	0,6	Hidrolândia .....	8.568	0,6
Caçu .....	10.752	0,8	Hidrolina .....	4.830	0,6
Caiaônia .....	21.243	1,2	Iaciara .....	7.976	0,6
Caldas Novas .....	11.296	0,8	Indiara .....	7.386	0,6
Campestre de Goiás.	2.469	0,6	Inhumas .....	31.315	1,6
Campinaçu .....	6.574	0,6	Ipameri .....	20.409	1,2
Campinorte .....	7.987	0,6	Iporá .....	27.265	1,4
Campo Alegre de Goiás .....	4.385	0,6	Israelândia .....	3.575	0,6
Campos Belos .....	10.125	0,6	Itaberai .....	25.897	1,4
Carmo do Rio Verde	10.266	0,8	Itacajá .....	13.975	1,0
Catalão .....	39.194	1,8	Itaguairu .....	6.323	0,6
Caturai .....	3.897	0,6	Itaguaitins .....	14.160	1,0






MUNICÍPIO	POPULAÇÃO	COEFI- CIENTE	MUNICÍPIO	POPULAÇÃO	COEFI- CIENTE
Itajá .....	6.309	0,6	Paraíso do Norte de		
Itapaci .....	14.384	1,0	Goiás .....	20.743	1,2
Itapirapuã .....	10.809	0,8	Paraná .....	8.916	0,6
Itaporã de Goiás.	4.369	0,6	Paranaiguara .....	6.783	0,6
Itapuranga .....	30.482	1,4	Paraúna .....	13.582	0,8
Itarumã .....	5.573	0,6	Pedro Afonso .....	10.053	0,6
Itauçu .....	9.777	0,6	Peixe .....	13.771	1,0
Itumbiara .....	70.425	2,4	Petrolina de Goiás.	11.621	0,8
Ivolândia .....	4.272	0,6	Pilar de Goiás .....	9.277	0,6
Jandaia .....	6.663	0,6	Pindorama de Goiás.	3.940	0,6
Jaraguá .....	31.082	1,6	Piracanjuba .....	24.119	1,4
Jataí .....	53.420	2,2	Piranhas .....	11.215	0,8
Jaupaci .....	2.650	0,6	Pirenópolis .....	30.303	1,4
Joviânia .....	6.325	0,6	Pires do Rio .....	19.252	1,2
Jussara .....	22.587	1,2	Pium .....	7.104	0,6
Leopoldo de Bulhões	8.324	0,6	Planaltina .....	16.165	1,0
Lizarda .....	3.589	0,6	Pontalina .....	15.443	1,0
Luziânia .....	79.072	2,6	Ponte Alta do Bom		
Mairipotaba .....	2.681	0,6	Jesus .....	5.702	0,6
Mambai .....	5.113	0,6	Ponte Alta do Norte	7.984	0,6
Mara Rosa .....	21.483	1,2	Porangatu .....	35.014	1,6
Marzagão .....	1.089	0,6	Portelândia .....	2.355	0,6
Maurilândia .....	5.011	0,6	Porto Nacional .....	36.257	1,6
Mináçu .....	27.282	1,4	Posse .....	21.680	1,2
Mineiros .....	21.733	1,2	Presidente Kennedy.	11.142	0,8
Miracema do Norte	25.363	1,4	Quirinópolis .....	36.279	1,6
Miranorte .....	11.250	0,8	Rialma .....	7.526	0,6
Moiporã .....	2.791	0,6	Rianópolis .....	3.497	0,6
Monte Alegre de			Rio do Sono .....	5.921	0,6
Goiás .....	7.354	0,6	Rio Verde .....	74.741	2,6
Monte do Carmo ..	5.830	0,6	Rubiataba .....	19.961	1,2
Montes Claros de			Sanclerlândia .....	8.563	0,6
Goiás .....	9.251	0,6	Santa Bárbara de		
Morrinhos .....	32.113	1,6	Goiás .....	3.245	0,6
Mossamedes .....	12.236	0,8	Santa Cruz de Goiás.	3.083	0,6
Mozarlândia .....	8.468	0,6	Santa Helena de		
Mundo Novo .....	5.687	0,6	Goiás .....	26.690	1,4
Mutunópolis .....	5.159	0,6	Santa Isabel .....	5.421	0,6
Natividade .....	15.876	1,0	Santa Rita do Ara		
Nazaré .....	8.519	0,6	guaia .....	3.928	0,6
Nazário .....	5.838	0,6	Santa Rosa de Goiás	4.235	0,6
Nerópolis .....	9.375	0,6	Santa Teresa de		
Niquelândia .....	33.698	1,6	Goiás .....	5.426	0,6
Nova América .....	2.202	0,6	Santa Teresinha de		
Nova Aurora .....	1.930	0,6	Goiás .....	10.997	0,8
Nova Crixás .....	8.723	0,6	Santo Antônio de		
Nova Glória .....	9.231	0,6	Descoberto .....	13.762	1,0
Nova Olinda .....	7.819	0,6	São Domingos .....	9.681	0,6
Nova Roma .....	4.124	0,6	São Francisco de		
Nova Veneza .....	5.092	0,6	Goiás .....	10.188	0,6
Novo Acordo .....	6.138	0,6	São João da Aliança	4.288	0,6
Novo Brasil .....	4.970	0,6	São Luís de Montes		
Orizona .....	12.378	0,8	Belos .....	25.255	1,4
Ouro Verde de			São Miguel do Ara		
Goiás .....	3.819	0,6	guaia .....	22.807	1,2
Ouvidor .....	3.439	0,6	São Sebastião do		
Padre Bernardo ..	15.857	1,0	Tocantins .....	9.399	0,6
Palmceiras de Goiás	19.968	1,2	São Simão .....	11.358	0,8
Palmceirópolis ...	9.261	0,6	Serranópolis .....	5.409	0,6
Palmelo .....	1.833	0,6	Silvânia .....	19.807	1,2
Palminópolis .....	4.306	0,6	Silvanópolis .....	3.067	0,6
Panamá .....	2.883	0,6	Sítio da Abadia ..	2.665	0,6



MUNICÍPIO	POPULAÇÃO	COEFI- CIENTE	MUNICÍPIO	POPULAÇÃO	COEFI- CIENTE
Sítio Novo de Goi- ás .....	7.009	0,6			
Taguatinga .....	10.282	0,8			
Taquaral de Goiás.	9.172	0,6			
Tocantínia .....	7.586	0,6			
Tocantinópolis ...	28.059	1,4			
Três Râncchos .....	2.261	0,6			
Trindade .....	30.610	1,6			
Turvânia .....	5.929	0,6			
Uruaçu .....	26.855	1,4			
Uruana .....	12.788	0,8			
Urutaí .....	3.115	0,6			
Varjão .....	3.668	0,6			
Vianópolis .....	7.929	0,6			
Vicentinópolis ...	3.730	0,6			
Xambioá .....	11.501	0,8			
Wanderlândia .....	7.703	0,6			




MUNICÍPIO	POPULAÇÃO	COEFFICIENTE	MUNICÍPIO	POPULAÇÃO	COEFFICIENTE
Açailândia .....	50.404	2,0	Grajaú .....	57.772	2,2
Afonso Cunha .....	3.428	0,6	Guimarães .....	12.487	0,8
Alcântara .....	18.563	1,2	Humberto de Campos .....	18.234	1,2
Aldeias Altas .....	19.030	1,2	Icatu .....	19.519	1,2
Altamira do Maranhão .....	24.877	1,4	Igarapé Grande .....	15.977	1,0
Alto Parnaíba .....	7.747	0,6	Imperatriz .....	170.065	4,0
Amarante do Maranhão .....	17.026	1,2	Itapecuru-Mirim .....	44.160	2,0
Anajatuba .....	19.207	1,2	João Lisboa .....	41.976	1,8
Anapurus .....	8.570	0,6	Joselândia .....	16.526	1,0
Araioses .....	44.360	2,0	Lago da Pedra .....	44.849	2,0
Arari .....	22.118	1,2	Lago do Junco .....	18.544	1,2
Axixá .....	8.912	0,6	Lago Verde .....	10.531	0,8
Bacabal .....	81.685	2,8	Lima Campos .....	12.663	0,8
Bacuri .....	18.874	1,2	Loreto .....	8.055	0,6
Balsas .....	23.780	1,4	Luis Domingues .....	6.091	0,6
Barão de Grajaú .....	12.215	0,8	Magalhães de Almeida .....	11.252	0,8
Barra do Corda .....	76.834	2,6	Mata Roma .....	9.955	0,6
Barreirinhas .....	26.613	1,4	Matinha .....	15.015	1,0
Benedito Leite .....	8.447	0,6	Matões .....	23.817	1,2
Bequimão .....	20.237	1,2	Mirador .....	15.511	1,0
Bom Jardim .....	32.026	1,6	Mirinzal .....	16.109	1,0
Brejo .....	25.621	1,4	Monção .....	67.108	2,4
Buriti .....	22.190	1,2	Montes Altos .....	15.787	1,0
Buriti Bravo .....	17.522	1,2	Morros .....	17.220	1,2
Cajapió .....	12.328	0,8	Nina Rodrigues .....	8.078	0,6
Cajari .....	16.518	1,0	Nova Iorque .....	4.764	0,6
Cândido Mendes .....	20.092	1,2	Olho d'Água das Cunhães .....	15.224	1,0
Cantanhede .....	17.304	1,2	Paço do Lumiar .....	17.300	1,2
Carolina .....	21.916	1,2	Palmeirândia .....	14.140	1,0
Carutapera .....	17.834	1,2	Paraibano .....	13.566	0,8
Caxias .....	125.771	3,4	Parnarama .....	35.288	1,6
Cedral .....	12.837	0,8	Passagem Franca .....	21.645	1,2
Chapadinha .....	52.758	2,2	Pastos Bons .....	13.278	0,8
Codó .....	109.168	3,2	Paulo Ramos .....	26.319	1,4
Coelho Neto .....	24.554	1,4	Pedreiras .....	48.607	2,0
Colinas .....	31.414	1,6	Penalva .....	26.085	1,4
Coroatá .....	66.922	2,4	Peri-Mirim .....	11.415	0,8
Curupupu .....	38.073	1,8	Pindaré-Mirim .....	26.514	1,4
Dom Pedro .....	18.555	1,2	Pinheiro .....	68.698	2,4
Duque Bacelar .....	7.986	0,6	Pio XII .....	24.236	1,4
Esperantinópolis .....	43.098	1,8	Pirapemas .....	14.853	1,0
Estreito .....	13.254	0,8	Poção de Pedras .....	35.990	1,6
Fortaleza dos Nogueiras .....	9.757	0,6	Porto Franco .....	23.132	1,2
Fortuna .....	12.277	0,8	Presidente Dutra .....	39.868	1,8
Godofredo Viana .....	11.033	0,8	Presidente Juscelino .....	5.807	0,6
Gonçalves Dias .....	18.624	1,2	Presidente Vargas .....	7.945	0,6
Governador Archer .....	12.068	0,8	Primeira Cruz .....	17.615	1,2
Governador Eugênio Barros .....	21.837	1,2	Riachão .....	24.267	1,4
Graça Aranha .....	5.586	0,6	Rosário .....	28.391	1,4
			Sambaíba .....	5.522	0,6




*Alins*

15

MUNICÍPIO	POPULAÇÃO	COEFI- CIENTE	MUNICÍPIO	POPULAÇÃO	COEFI- CIENTE
Santa Helena .....	33.105	1,6			
Santa Inês .....	49.522	2,0			
Santa Luzia .....	94.201	3,0			
Santa Quitéria do Maranhão .....	18.319	1,2			
Santa Rita .....	16.944	1,0			
Santo Antônio dos Lopes .....	21.941	1,2			
São Benedito do Rio Preto .....	13.167	0,8			
São Bento .....	23.589	1,2			
São Bernardo .....	22.628	1,2			
São Domingos do Maranhão .....	28.998	1,4			
São Félix de Balsas	5.981	0,6			
São Francisco do Maranhão .....	13.215	0,8			
São João Batista..	23.078	1,2			
São João dos Patos	22.936	1,2			
São José de Ribamar	32.357	1,6			
São Luís Gonzaga do Maranhão .....	28.661	1,4			
São Mateus do Maranhão .....	25.005	1,4			
São Raimundo das Mangabeiras .....	12.319	0,8			
São Vicente Ferrer	19.237	1,2			
Sítio Novo .....	9.919	0,6			
Sucupira do Norte.	10.227	0,8			
Tasso Fragoso .....	5.219	0,6			
Timbiras .....	20.271	1,2			
Timon .....	74.460	2,6			
Tuntum .....	34.820	1,6			
Turiçu .....	57.574	2,2			
Tutóia .....	39.643	1,8			
Urbano Santos .....	19.921	1,2			
Vargem Grande .....	33.460	1,6			
Viana .....	43.592	1,8			
Vitória do Mearim.	50.525	2,0			
Vitorino Freire...	28.268	1,4			




MUNICÍPIO	POPULAÇÃO	COEPI- CIENTE	MUNICÍPIO	POPULAÇÃO	COEPI- CIENTE
Acorizal .....	8.732	0,6			
Água Boa .....	4.079	0,6			
Alta Floresta ....	23.113	1,2			
Alto Araguaia ....	11.268	0,8			
Alto Garças .....	6.627	0,6			
Alto Paraguaia ...	10.703	0,8			
Araguainha .....	1.407	0,6			
Araputanga .....	17.161	1,2			
Arenápolis .....	13.295	0,8			
Aripuanã .....	3.925	0,6			
Barão de Melgaço .	8.327	0,6			
Barra do Bugres ..	19.229	1,2			
Barra do Garças ..	43.690	1,8			
Cáceres .....	59.106	2,2			
Canarana .....	8.778	0,6			
Chapada dos Guima rães .....	9.355	0,6			
Colíder .....	34.638	1,6			
Denise .....	4.589	0,6			
Diamantino .....	14.153	1,0			
Dom Aquino .....	11.743	0,8			
General Carneiro .	3.986	0,6			
Guiratinga .....	13.635	1,0			
Itiquira .....	7.108	0,6			
Jaciara .....	14.384	1,0			
Jauru .....	16.715	1,0			
Juara .....	8.992	0,6			
Juína .....	10.060	0,6			
Juscimeira .....	12.727	0,8			
Luciara .....	8.181	0,6			
Mirassol do Oeste.	18.566	1,2			
Nobres .....	13.522	0,8			
Nortelândia .....	10.461	0,8			
Nossa Senhora do Livramento .....	10.229	0,8			
Nova Brasilândia..	11.505	0,8			
Nova Xavantina ....	20.502	1,2			
Paranatinga .....	11.820	0,8			
Pedra Preta .....	12.358	0,8			
Poconé .....	23.314	1,2			
Ponte Branca .....	3.475	0,6			
Pontes e Lacerda..	14.527	1,0			
Porto dos Gaúchos.	6.103	0,6			
Poxoréu .....	28.039	1,4			
Quatro Marcos ....	18.175	1,2			
Rio Branco .....	17.670	1,2			
Rio Claro .....	7.233	0,6			
Rondonópolis .....	82.293	1,8			
Rosário Oeste ....	19.847	1,2			
Salto do Céu .....	11.268	0,8			
Santa Teresinha ..	6.032	0,6			
Santo Antônio do Leverger .....	11.745	0,8			
São Félix do Ara guaia .....	11.071	0,8			
Sinop .....	19.886	1,2			
Tangará da Serra .	31.367	1,6			
Tesouro .....	3.669	0,6			
Torixoréu .....	8.096	0,6			
Várzea Grande ....	77.043	2,6			
Vila Bela da San tíssima Trindade..	8.988	0,6			



MUNICÍPIO	POPULAÇÃO	COEFI- CIENTE	MUNICÍPIO	POPULAÇÃO	COEFI- CIENTE
Água Clara .....	4.472	0,6	Sidrolândia .....	12.866	0,8
Amambaí .....	35.712	1,6	Tacuru .....	7.744	0,6
Anastácio .....	21.982	1,2	Taquarassu .....	6.744	0,6
Anaurilândia .....	7.219	0,6	Terenos .....	8.220	0,6
Angélica .....	10.548	0,8	Três Lagoas .....	53.031	2,2
Antônio João .....	5.680	0,6			
Aparecida do Taboa do .....	14.070	1,0			
Aquidauana .....	34.438	1,6			
Aral Moreira .....	10.111	0,6			
Bandeirantes .....	6.584	0,6			
Bataguassu .....	9.236	0,6			
Bataiporã .....	7.401	0,6			
Bela Vista .....	15.649	1,0			
Bodoquena .....	7.276	0,6			
Bonito .....	10.997	0,8			
Brasilândia .....	12.605	0,8			
Caarapó .....	27.224	1,4			
Camapuã .....	11.679	0,8			
Caracol .....	3.820	0,6			
Cassilândia .....	15.556	1,0			
Corguinho .....	3.744	0,6			
Corumbá .....	81.104	2,6			
Costa Rica .....	8.959	0,6			
Coxim .....	27.432	1,4			
Deodápolis .....	18.133	1,2			
Douradina .....	5.507	0,6			
Dourados .....	101.053	3,0			
Eldorado .....	15.549	1,0			
Fátima do Sul .....	33.418	1,6			
Glória de Dourados	16.212	1,0			
Guia Lopes da La guna .....	7.768	0,6			
Iguatemi .....	11.669	0,8			
Inocência .....	5.777	0,6			
Itaporã .....	14.425	1,0			
Itaquiraí .....	12.538	0,8			
Ivinhema .....	23.635	1,2			
Jaraguari .....	4.715	0,6			
Jardim .....	13.821	1,0			
Jateí .....	6.782	0,6			
Ladário .....	8.759	0,6			
Maracaju .....	13.628	1,0			
Miranda .....	16.886	1,0			
Mundo Novo .....	30.576	1,6			
Naviraí .....	28.574	1,4			
Nioaque .....	9.060	0,6			
Nova Andradina ...	21.675	1,2			
Paranaíba .....	35.750	1,6			
Pedro Gomes .....	11.863	0,8			
Ponta Porã .....	37.515	1,8			
Porto Murtinho ...	11.654	0,8			
Ribas do Rio Pardo	11.525	0,8			
Rio Brilhante ....	15.606	1,0			
Rio Negro .....	6.555	0,6			
Rio Verde de Mato Grosso .....	15.531	1,0			
Rochedo .....	3.669	0,6			
São Gabriel do Oeste .....	5.868	0,6			
Selvíria .....	5.126	0,6			
Sete Quedas .....	15.801	1,0			




MUNICÍPIO	POPULAÇÃO	COEFFICIENTE	MUNICÍPIO	POPULAÇÃO	COEFFICIENTE
Abadia dos Dourados	8.012	0,6	Belo Vale .....	7.261	0,6
Abatete .....	17.853	1,2	Berilo .....	17.732	1,2
Abre Campo .....	17.725	1,2	Bertópolis .....	10.309	0,8
Acaiaca .....	3.296	0,6	Betim .....	84.290	2,8
Açucena .....	28.630	1,4	Bias Fortes	5.044	0,6
Água Boa .....	20.670	1,2	Bicas .....	10.354	0,8
Água Comprida ....	1.968	0,6	Biquinhas .....	3.492	0,6
Aguanil .....	3.164	0,6	Boa Esperança ....	25.534	1,4
Águas Formosas ...	22.234	1,2	Bocaina de Minas .	5.321	0,6
Águas Vermelhas ..	14.996	1,0	Bocaiúva .....	40.550	1,8
Aimorés .....	28.906	1,4	Bom Despacho	29.391	1,4
Aiuruoca .....	7.525	0,6	Bom Jardim de Minas	7.699	0,6
Alagoa .....	3.026	0,6	Bom Jesus da Penha	2.756	0,6
Albertina .....	2.048	0,6	Bom Jesus do Amparo	4.293	0,6
Além Paraíba .....	28.868	1,4	Bom Jesus do Galho	17.488	1,2
Alfenas .....	38.294	1,8	Bom Repouso .....	6.928	0,6
Almenara .....	38.833	1,8	Bom Sucesso .....	16.466	1,0
Alpercata .....	5.866	0,6	Bonfim .....	7.022	0,6
Alpinópolis .....	18.001	1,2	Bonfinópolis de Mi		
Alterosa .....	10.104	0,6	nas .....	16.426	1,0
Alto Rio Doce ....	14.965	1,0	Borda da Mata ....	13.477	0,8
Alvarenga .....	6.085	0,6	Botelhos .....	13.450	0,8
Alvinópolis .....	15.019	1,0	Botumirim .....	7.086	0,6
Alvorada de Minas.	3.951	0,6	Brásilia de Minas.	40.250	1,8
Amparo do Serra	5.956	0,6	Brás Pires .....	6.016	0,6
Andradas .....	24.229	1,4	Braúnas .....	6.851	0,6
André Fernandes ..	8.248	0,6	Brazópolis .....	14.272	1,0
Andrelândia .....	14.675	1,0	Brumadinho .....	18.019	1,2
Antônio Carlos ...	9.614	0,6	Bueno Brandão ....	10.284	0,8
Antônio Dias .....	10.675	0,8	Buenópolis .....	9.975	0,6
Antônio Prado de			Buritis .....	15.463	1,0
Minas .....	2.148	0,6	Buritizeiro .....	18.324	1,2
Araçai .....	1.708	0,6	Cabo Verde .....	12.076	0,8
Aracitaba .....	2.666	0,6	Cachoeira da Prata	2.904	0,6
Araçuaí .....	31.394	1,6	Cachoeira de Minas	8.424	0,6
Araguari .....	83.530	2,8	Cachoeira Dourada.	2.351	0,6
Arantina .....	2.919	0,6	Caetanópolis .....	5.765	0,6
Araponga .....	6.582	0,6	Caeté .....	30.593	1,6
Arapuá .....	3.405	0,6	Caiana .....	3.703	0,6
Araújos .....	4.686	0,6	Cajuri .....	3.950	0,6
Araxá .....	53.436	2,2	Caldas .....	13.677	1,0
Arceburgo .....	7.229	0,6	Camacho .....	3.540	0,6
Arcos .....	22.056	1,2	Camanducaia .....	12.522	0,8
Areado .....	9.045	0,6	Cambuí .....	17.310	1,2
Argirita .....	3.796	0,6	Cambuquira .....	10.612	0,8
Arinos .....	14.107	1,0	Campanário .....	9.502	0,6
Astolfo Dutra ....	10.527	0,8	Campanha .....	10.508	0,8
Ataléia .....	21.336	1,2	Campestre .....	17.306	1,2
Augusto de Lima ..	5.958	0,6	Campina Verde ....	21.208	1,2
Bacpendi .....	15.261	1,0	Campo Belo .....	37.362	1,8
Baldim .....	7.556	0,6	Campo do Meio ....	9.192	0,6
Bambuí .....	20.558	1,2	Campo Florido ....	4.960	0,6
Bandeira .....	6.172	0,6	Campos Altos .....	10.507	0,8
Bandeira do Sul ..	3.342	0,6	Campos Gerais ....	21.316	1,2
Barão de Cocais ..	15.301	1,0	Canaã .....	5.327	0,6
Barão de Monte Alto	6.602	0,6	Canápolis .....	7.097	0,6
Barbacena .....	86.509	2,8	Cana Verde .....	5.174	0,6
Barra Longa .....	8.890	0,6	Candeias .....	12.786	0,8
Barroso .....	14.320	1,0	Caparaó .....	5.546	0,6
Bela Vista de Minas	9.929	0,6	Capela Nova .....	5.404	0,6
Belmiro Braga ....	3.940	0,6	Capelinha .....	23.744	1,2
Belo Oriente	12.671	0,8	Capetinga .....	6.762	0,6



MUNICÍPIO	POPULAÇÃO	COMPLI- CIENTE	MUNICÍPIO	POPULAÇÃO	COMPLI- CIENTE
Capim Branco .....	4.937	0,6	Congonhal .....	7.711	0,6
Capinópolis .....	13.151	0,8	Congonhas .....	30.800	1,6
Capitão Eneas .....	9.456	0,6	Congonhas do Norte	4.354	0,6
Capitório .....	5.226	0,6	Conquista .....	7.251	0,6
Caputira .....	6.731	0,6	Conselheiro Lafaie		
Carai .....	17.388	1,2	te .....	72.519	2,6
Caranaíba .....	4.130	0,6	Conselheiro Pena .	32.314	1,6
Carandaí .....	15.614	1,0	Consolação .....	1.593	0,6
Carangola .....	33.418	1,6	Contagem .....	303.146	4,0
Caratinga .....	110.140	3,2	Coqueiral .....	8.149	0,6
Carbonita .....	8.267	0,6	Coração de Jesus .	30.297	1,4
Careagu .....	5.257	0,6	Cordisburgo .....	7.928	0,6
Carlos Chagas ....	26.895	1,4	Cordislândia .....	2.686	0,6
Carmésia .....	3.036	0,6	Corinto .....	23.891	1,4
Carmo da Cachoeira	8.576	0,6	Coroaci .....	10.306	0,8
Carmo da Mata ....	9.551	0,6	Coromandel .....	20.948	1,2
Carmo de Minas ...	9.746	0,6	Coronel Fabriciano	75.827	2,6
Carmo do Cajuru ..	12.513	0,8	Coronel Murta ....	8.317	0,6
Carmo do Paranaíba	25.407	1,4	Coronel Pacheco ..	3.299	0,6
Carmo do Rio Claro	14.868	1,0	Coronel Xavier Cha		
Carmópolis de Minas	11.335	0,8	ves .....	3.276	0,6
Carrancas .....	4.399	0,6	Córrego Danta ....	5.806	0,6
Carvalhópolis ....	2.319	0,6	Córrego do Bom Je		
Carvalhos .....	5.203	0,6	sus .....	3.512	0,6
Casa Grande .....	2.209	0,6	Córrego Novo .....	7.840	0,6
Cascalho Rico .....	2.459	0,6	Couto de Magalhães		
Cássia .....	16.455	1,0	de Minas .....	3.124	0,6
Cassiterita .....	3.350	0,6	Cristais .....	7.923	0,6
Cataquases .....	49.319	2,0	Cristália .....	4.791	0,6
Catas Altas da No			Cristiano Otôni ..	4.056	0,6
ruega .....	3.035	0,6	Cristina .....	9.311	0,6
Caxambu .....	16.907	1,0	Crucilândia .....	4.313	0,6
Cedro de Abaeté ..	1.476	0,6	Cruzeiro da Forta		
Central de Minas .	6.957	0,6	leza .....	2.720	0,6
Centralina .....	11.220	0,8	Cruzília .....	10.320	0,8
Chácara .....	3.062	0,6	Curvelo .....	50.784	2,0
Chalé .....	5.464	0,6	Datas .....	3.506	0,6
Chapada do Norte .	14.759	1,0	Delfim Moreira ...	7.295	0,6
Chiador .....	3.900	0,6	Delfinópolis .....	6.379	0,6
Cipotânea .....	6.332	0,6	Descoberto .....	3.900	0,6
Claraval .....	3.694	0,6	Desterro de Entre		
Claro dos Poções .	8.026	0,6	Rios .....	7.342	0,6
Cláudio .....	16.050	1,0	Desterro do Melo .	3.850	0,6
Coimbra .....	4.737	0,6	Diamantina .....	36.018	1,6
Coluna .....	9.102	0,6	Diogo de Vasconcelos	4.588	0,6
Comendador Gomes .	3.230	0,6	Dionísio .....	9.882	0,6
Comercinho .....	9.341	0,6	Divinésia .....	3.112	0,6
Conceição da Apare			Divino .....	21.268	1,2
cida .....	8.240	0,6	Divino das Laran		
Conceição das Pe			jeiras .....	5.748	0,6
dras .....	2.142	0,6	Divinolândia de		
Conceição das Ala			Minas .....	4.858	0,6
goas .....	13.554	0,8	Divinópolis .....	117.398	3,4
Conceição de Ipane			Divisa Nova .....	3.890	0,6
ma .....	5.580	0,6	Dom Cavati .....	6.255	0,6
Conceição do Mato			Dom Joaquim .....	6.250	0,6
Dentro .....	19.796	1,2	Dom Silvério .....	10.004	0,6
Conceição do Pará.	3.482	0,6	Dom Vicoso .....	2.681	0,6
Conceição do Rio			Dona Euzébia .....	3.883	0,6
Verde .....	9.911	0,6	Dores de Campos .	6.374	0,6
Conceição dos Ouro	6.617	0,6	Dores de Guanhães	5.210	0,6




MUNICÍPIO	POPULAÇÃO	COEFFICIENTE	MUNICÍPIO	POPULAÇÃO	COEFFICIENTE
Dores do Indaiá ..	15.206	1,0	Guiricema .....	10.454	0,8
Dores do Turvo ...	4.838	0,6	Gurinhata .....	8.954	0,6
Doresópolis .....	1.430	0,6	Heliodora .....	4.767	0,6
Duradoquara .....	2.123	0,6	Iapu .....	14.965	1,0
Elói Mendes .....	16.994	1,2	Ibertioga .....	4.622	0,6
Engenheiro Caldas	8.512	0,6	Ibiá .....	16.117	1,0
Engenheiro Navarro	6.056	0,6	Ibiaí .....	5.558	0,6
Entre Rios de Minas	12.955	0,8	Ibiraci .....	8.063	0,6
Ervália .....	13.367	0,8	Ibirité .....	40.017	1,8
Esmeraldas .....	16.192	1,0	Ibitiúra de Minas.	2.621	0,6
Espera Feliz .....	11.461	0,8	Ibituruna .....	2.591	0,6
Espinosa .....	32.774	1,6	Igarapé .....	16.608	1,0
Espírito Santo do			Igaratinga .....	4.154	0,6
Dourado .....	3.558	0,6	Iguatama .....	6.897	0,6
Estiva .....	10.595	0,8	Ijaci .....	3.621	0,6
Estrela Dalva .....	2.683	0,6	Ilicínea .....	7.504	0,6
Estrela do Indaiá.	4.326	0,6	Inconfidentes .....	5.652	0,6
Estrela do Sul ...	7.359	0,6	Indianópolis .....	3.673	0,6
Eugenópolis .....	9.008	0,6	Ingai .....	2.649	0,6
Ewbank da Câmara .	2.974	0,6	Inhapim .....	32.957	1,6
Extrema .....	10.777	0,8	Inhaúma .....	3.857	0,6
Fama .....	1.979	0,6	Inimutaba .....	5.214	0,6
Faria Lemos .....	3.514	0,6	Ipanema .....	17.219	1,2
Felício dos Santos	4.525	0,6	Ipatinga .....	150.417	3,8
Felisberto Caldeira	2.810	0,6	Ipiacu .....	4.269	0,6
Felisburgo .....	5.144	0,6	Ipuiúna .....	6.685	0,6
Felixlândia .....	10.651	0,8	Iraí de Minas .....	3.446	0,6
Fernandes Tourinho	3.618	0,6	Itabira .....	71.099	2,4
Ferros .....	14.456	1,0	Itabirinha de Man		
Florestal .....	4.796	0,6	tena .....	10.885	0,8
Formiga .....	52.428	2,2	Itabirito .....	26.942	1,4
Formoso .....	5.470	0,6	Itacambira .....	8.693	0,6
Fortaleza de Minas	3.821	0,6	Itacarambi .....	16.937	1,0
Fortuna de Minas .	1.906	0,6	Itaguara .....	9.771	0,6
Francisco Badaró .	15.588	1,0	Itaipé .....	14.935	1,0
Francisco Dumont .	3.434	0,6	Itajubá .....	60.684	2,2
Francisco Sá .....	24.718	1,4	Itamarandiba .....	29.013	1,4
Frei Gaspar .....	8.473	0,6	Itamarati de Minas.	2.996	0,6
Frei Inocência ...	7.315	0,6	Itambacuri .....	23.009	1,2
Fronteira .....	7.029	0,6	Itambé do Mato Den		
Fronteira dos Vales	5.362	0,6	tro .....	3.374	0,6
Frutal .....	34.303	1,6	Itamogi .....	9.006	0,6
Funilândia .....	2.390	0,6	Itamonte .....	8.123	0,6
Galiléia .....	12.879	0,8	Itanhandu .....	9.696	0,6
Gonçalves .....	4.257	0,6	Itanhomi .....	20.703	1,2
Gonzaga .....	5.526	0,6	Itaobim .....	18.192	1,2
Gouveia .....	9.351	0,6	Itapagipe .....	11.480	0,8
Governador Valada			Itapeçerica .....	21.783	1,2
res .....	196.216	4,0	Itapeva .....	4.733	0,6
Grão Mogol .....	22.217	1,2	Itatiaiuçu .....	5.434	0,6
Grupiara .....	1.360	0,6	Itaúna .....	53.396	2,2
Guanhães .....	22.788	1,2	Itaverava .....	6.207	0,6
Guapé .....	11.340	0,8	Itinga .....	23.823	1,4
Guaraciaba .....	10.587	0,8	Itueta .....	7.044	0,6
Guaranésia .....	13.447	0,8	Ituiutaba .....	74.304	2,6
Guarani .....	7.901	0,6	Itumirim .....	5.025	0,6
Guarará .....	2.844	0,6	Iturama .....	47.713	2,0
Guarda-Mor .....	5.138	0,6	Itutinga .....	3.934	0,6
Guaxupé .....	30.114	1,4	Jaboticatubas .....	11.593	0,8
Guidoval .....	7.238	0,6	Jacinto .....	12.054	0,8
Guimarânia .....	5.420	0,6	Jacuí .....	6.574	0,6



MUNICÍPIO	POPULAÇÃO	COEFFICIENTE	MUNICÍPIO	POPULAÇÃO	COEFFICIENTE
Jacutinga .....	11.729	0,8	Matipó .....	11.495	0,8
Jaguaraçu .....	2.040	0,6	Mato Verde .....	16.946	1,0
Janaúba .....	43.072	1,8	Matosinhos .....	16.203	1,0
Januária .....	71.992	2,6	Matutina .....	4.265	0,6
Japaraíba .....	2.867	0,6	Medeiros .....	2.512	0,6
Jeceaba .....	6.388	0,6	Medina .....	22.764	1,2
Jequeri .....	16.532	1,0	Mendes Pimentel ..	15.314	1,0
Jequitai .....	8.400	0,6	Mercês .....	10.119	0,6
Jequitibá .....	4.787	0,6	Mesquita .....	14.505	1,0
Jequitinhonha ..	23.292	1,2	Minas Novas .....	27.525	1,4
Jesuânia .....	4.286	0,6	Minduri .....	4.105	0,6
Joáima .....	18.780	1,2	Mirabela .....	14.590	1,0
Joanésia .....	7.279	0,6	Miradouro .....	9.383	0,6
João Monlevade ..	50.101	2,0	Mirai .....	13.974	1,0
João Pinheiro ..	45.882	2,0	Moeda .....	3.955	0,6
Joaquim Felício ..	5.014	0,6	Moema .....	5.096	0,6
Jordânia .....	8.309	0,6	Monjolos .....	3.060	0,6
José de Melo .....	4.076	0,6	Monsenhor Paulo ..	5.585	0,6
Juiz de Fora .....	307.820	4,0	Montalvânia .....	17.939	1,2
Juramento .....	6.899	0,6	Monte Alegre de Mi		
Juruáia .....	5.333	0,6	nas .....	15.228	1,0
Ladainha .....	16.171	1,0	Monte Azul .....	34.914	1,6
Lagamar .....	9.622	0,6	Monte Belo .....	12.205	0,8
Lagoa da Prata ..	24.290	1,4	Monte Carmelo .....	26.903	1,4
Lagoa dos Patos ..	3.941	0,6	Monte Santos de Mi		
Lagoa Dourada .....	8.722	0,6	nas .....	18.613	1,2
Lagoa Formosa .....	18.217	1,2	Montes Claros .....	177.558	4,0
Lagoa Santa .....	19.525	1,2	Monte Sião .....	10.949	0,8
Lajinha .....	16.105	1,0	Morada Nova de Mi		
Lambari .....	14.076	1,0	nas .....	6.017	0,6
Lamim .....	3.474	0,6	Morro da Garça .....	2.604	0,6
Baranjal .....	6.167	0,6	Morro do Pilar .....	4.140	0,6
Lassance .....	6.440	0,6	Munhoz .....	4.325	0,6
Lavras .....	52.760	2,2	Muriae .....	69.963	2,4
Leandro Ferreira ..	2.771	0,6	Nutum .....	26.048	1,4
Leopoldina .....	42.144	1,8	Muzambinho .....	15.653	1,0
Liberdade .....	6.414	0,6	Nacip Raydan .....	4.373	0,6
Lima Duarte .....	14.327	1,0	Nanuque .....	42.744	1,8
Luminárias .....	5.358	0,6	Natércia .....	4.254	0,6
Luz .....	14.451	1,0	Nazareno .....	6.081	0,6
Machacalis .....	6.322	0,6	Nepomuceno .....	21.182	1,2
Machado .....	26.767	1,4	Nova Era .....	14.705	1,0
Madre de Deus de			Nova Lima .....	41.239	1,8
Minas .....	6.604	0,6	Nova Módica .....	5.296	0,6
Malacacheta .....	36.798	1,6	Nova Ponte .....	5.312	0,6
Manga .....	33.060	1,6	Nova Resende .....	9.929	0,6
Manhuaçu .....	57.794	2,2	Nova Serrana .....	9.275	0,6
Manhumirim .....	25.833	1,4	Novo Cruzeiro .....	31.222	1,6
Mantena .....	39.786	1,8	Olaria .....	2.222	0,6
Maravilhas .....	4.809	0,6	Olímpio Noronha ..	2.109	0,6
Mar de Espanha ..	7.919	0,6	Oliveira .....	29.597	1,4
Maria da Fé .....	11.154	0,8	Oliveira Fortes ..	2.176	0,6
Mariana .....	29.426	1,4	Onça de Pitangui ..	2.779	0,6
Marilac .....	4.228	0,6	Ouro Branco .....	12.263	0,8
Maripá de Minas ..	2.238	0,6	Ouro Fino .....	22.438	1,2
Marliéria .....	4.110	0,6	Ouro Preto .....	53.434	2,2
Marmelópolis .....	2.821	0,6	Ouro Verde de Minas	9.852	0,6
Martinho Campos ..	9.536	0,6	Padre Paraíso .....	14.886	1,0
Materlândia .....	5.024	0,6	Painceiras .....	5.877	0,6
Mateus Leme .....	18.837	1,2	Pains .....	8.153	0,6
Matias Barbosa ..	9.420	0,6	Paiva .....	1.653	0,6

MUNICÍPIO	POPULAÇÃO	COEFICIENTE	MUNICÍPIO	POPULAÇÃO	COEFICIENTE
Palma .....	7.821	0,6	Pouso Alto .....	5.216	0,6
Papagaios .....	6.639	0,6	Prados .....	7.082	0,6
Paracatu .....	49.096	2,0	Prata .....	19.569	1,2
Pará de Minas ...	44.338	2,0	Pratápolis .....	18.255	1,2
Paraguacu .....	14.495	1,0	Pratinha .....	2.472	0,6
Paraisópolis ....	13.750	1,0	Presidente Bernar		
Paraopeba .....	10.846	0,8	des .....	6.935	0,6
Passabém .....	2.660	0,6	Presidente Jusce		
Passa Quatro ....	12.043	0,8	lino .....	5.589	0,6
Passa Tempo .....	7.669	0,6	Presidente Kubits		
Passa Vinte .....	4.036	0,6	chek .....	2.424	0,6
Passos .....	69.100	2,4	Presidente Olegário	24.281	1,4
Patos de Minas ..	86.185	2,8	Presidente Soares	6.678	0,6
Patrocínio .....	44.425	2,0	Prudente de Moraes	4.232	0,6
Patrocínio do Mu			Quartel Geral ....	3.129	0,6
riaé .....	4.341	0,6	Queluzita .....	1.919	0,6
Paula Cândido ...	8.220	0,6	Raposos .....	11.830	0,8
Paulistas .....	5.522	0,6	Raul Soares .....	32.335	1,6
Pavão .....	10.936	0,8	Recreio .....	10.747	0,8
Peçanha .....	22.476	1,2	Resende Costa ....	8.539	0,6
Pedra Azul .....	20.168	1,2	Resplendor .....	19.449	1,2
Pedra do Anta ...	4.090	0,6	Ressaquinha .....	9.064	0,6
Pedra do Indaiá .	4.534	0,6	Riacho dos Machados	8.999	0,6
Pedra Dourada ...	1.215	0,6	Ribeirão das Neves.	67.278	2,4
Pedralva .....	9.892	0,6	Ribeirão Vermelho	5.564	0,6
Pedrinópolis ....	3.655	0,6	Rio Acima .....	5.054	0,6
Pedro Leopoldo ..	30.004	1,4	Rio Casca .....	15.798	1,0
Pedro Teixeira ..	1.538	0,6	Rio Doce .....	2.783	0,6
Pequeri .....	2.685	0,6	Rio do Prado .....	13.429	0,8
Pequi .....	2.946	0,6	Rio Espera .....	7.706	0,6
Perdigão .....	4.380	0,6	Rio Manso .....	4.453	0,6
Perdizes .....	9.248	0,6	Rio Novo .....	9.593	0,6
Perdões .....	14.113	1,0	Rio Paranaíba ....	10.768	0,8
Pescador .....	4.261	0,6	Rio Pardo de Minas.	42.888	1,8
Piau .....	3.430	0,6	Rio Piracicaba ....	12.632	0,8
Piedade de Ponte			Rio Pomba .....	14.058	1,0
Nova .....	4.627	0,6	Rio Preto .....	8.280	0,6
Piedade do Rio			Rio Vermelho .....	15.129	1,0
Grande .....	5.197	0,6	Ritápolis .....	5.801	0,6
Piedade dos Gerais	3.815	0,6	Rochedo de Minas .	1.511	0,6
Pimenta .....	5.622	0,6	Rodeiro .....	3.240	0,6
Piracema .....	6.330	0,6	Romaria .....	2.832	0,6
Pirajuba .....	2.981	0,6	Rubelita .....	10.645	0,8
Piranga .....	15.935	1,0	Rubim .....	12.243	0,8
Piranguçu .....	4.700	0,6	Sabará .....	64.255	2,4
Piranguinho .....	5.549	0,6	Sabinópolis .....	14.935	1,0
Pirapetinga .....	7.373	0,6	Sacramento .....	18.826	1,2
Pirapora .....	32.709	1,6	Salinas .....	48.749	2,0
Piraúba .....	10.223	0,8	Salto da Divisa ..	8.416	0,6
Pitangui .....	16.356	1,0	Santa Bárbara ....	18.050	1,2
Piui .....	20.935	1,2	Santa Bárbara do		
Planura .....	8.161	0,6	Tugúrio .....	5.414	0,6
Poço Fundo .....	12.416	0,8	Santa Cruz do Es		
Poços de Caldas .	86.983	2,8	calvado .....	7.580	0,6
Pocrane .....	12.274	0,8	Santa Efigênia de		
Pompeu .....	17.184	1,2	Minas .....	4.495	0,6
Ponte Nova .....	50.113	2,0	Santa Fê de Minas	3.716	0,6
Porteirinha .....	46.088	2,0	Santa Juliana ....	6.032	0,6
Porto Firme .....	9.088	0,6	Santa Luzia .....	59.903	2,2
Poté .....	15.951	1,0	Santa Margarida ..	11.143	0,8
Pouso Alegre .....	57.331	2,2	Santa Maria de Ita		
			bira .....	9.517	0,6




MUNICÍPIO	POPULAÇÃO	COMPTE- CIENTE	MUNICÍPIO	POPULAÇÃO	COMPTE- CIENTE
Santa Maria do Salto .....	4.631	0,6	São Gonçalo do Pará	6.229	0,6
Santa Maria do Suaçuí .....	20.020	1,2	São Gonçalo do Rio Abaixo .....	8.248	0,6
Santana da Vargem	6.353	0,6	São Gonçalo do Sapucaí .....	17.505	1,2
Santana de Cataguasas .....	3.191	0,6	São Gotardo .....	17.365	1,2
Santana de Pira-pama .....	10.080	0,6	São João Batista do Glória .....	4.863	0,6
Santana do Deserto	3.263	0,6	São João da Mata .	2.048	0,6
Santana do Garambêu .....	1.648	0,6	São João da Ponte.	33.296	1,6
Santana do Jacaré	3.590	0,6	São João Del Rei..	64.757	2,4
Santana do Manhuaçu .....	7.754	0,6	São João do Oriente	11.962	0,8
Santana do Riacho	3.201	0,6	São João do Paraíso	23.775	1,4
Santana dos Montes	4.301	0,6	São João Evangelis- ta .....	15.221	1,0
Santa Rita de Caldas .....	9.127	0,6	São João Nepomuceno	17.622	1,2
Santa Rita de Jacutinga .....	7.548	0,6	São José da Safira	3.894	0,6
Santa Rita do Ibitipoca .....	5.370	0,6	São José da Vargi- nha .....	2.021	0,6
Santa Rita do Itueto .....	6.932	0,6	São José do Alegre	2.980	0,6
Santa Rita do Sapucaí .....	22.234	1,2	São José do Divino	5.338	0,6
Santa Rosa da Serra .....	2.753	0,6	São José do Goia- bal .....	6.485	0,6
Santa Vitória ...	17.389	1,2	São José do Jacuri	11.300	0,8
Santo Antônio do Amparo .....	11.655	0,8	São José do Manti- mento .....	2.693	0,6
Santo Antônio do Aventureiro .....	3.948	0,6	São Lourenço .....	24.071	1,4
Santo Antônio do Gramma .....	4.810	0,6	São Miguel do Anta	5.512	0,6
Santo Antônio do Itambé .....	5.356	0,6	São Pedro da União	4.770	0,6
Santo Antônio do Jacinto .....	12.731	0,8	São Pedro dos Fer- ros .....	11.476	0,8
Santo Antônio do Monte .....	14.924	1,0	São Pedro do Suaçuí	9.138	0,6
Santo Antônio do Rio Abaixo .....	2.713	0,6	São Romão .....	12.068	0,8
Santo Hipólito ..	3.648	0,6	São Roque de Minas	6.449	0,6
Santos Dumont ...	39.985	1,8	São Sebastião da Bela Vista .....	3.179	0,6
São Bento Abade .	1.783	0,6	São Sebastião do Maranhão .....	12.864	0,8
São Brás do Suaçuí	2.971	0,6	São Sebastião do Oeste .....	4.996	0,6
São Domingos do Prata .....	17.798	1,2	São Sebastião do Paraíso .....	39.572	1,8
São Francisco ...	61.915	2,4	São Sebastião do Rio Preto .....	2.739	0,6
São Francisco de Paula .....	5.441	0,6	São Sebastião do Rio Verde .....	1.675	0,6
São Francisco de Sales .....	4.448	0,6	São Tiago .....	8.980	0,6
São Francisco do Glória .....	5.530	0,6	São Tomás de Aquino	7.295	0,6
São Geraldo .....	7.522	0,6	São Tomé das Letras	5.308	0,6
São Geraldo da Piedade .....	4.634	0,6	São Vicente de Minas .....	5.578	0,6
São Gonçalo do Abaeté .....	10.895	0,8	Sapucai-Mirim .....	3.702	0,6
			Sardoá .....	3.721	0,6
			Senador Cortes ...	1.755	0,6
			Senador Firmino ..	6.753	0,6
			Senador José Bento	2.131	0,6
			Senador Modestino Gonçalves .....	5.648	0,6
			Senhora de Oliveira	4.820	0,6
			Senhora do Porto..	4.636	0,6
			Senhora dos Remé- dios .....	9.059	0,6

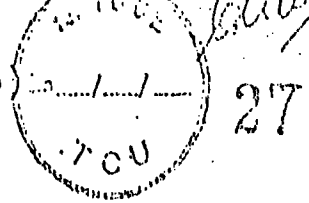
MUNICÍPIO	POPULAÇÃO	COEFFICIENTE	MUNICÍPIO	POPULAÇÃO	COEFFICIENTE
Sericita .....	5.414	0,6	Volta Grande .....	4.778	0,6
Seritinga .....	1.668	0,6	Wenceslau Braz ...	2.532	0,6
Serra Azul de Minas .....	3.863	0,6			
Serra da Saudade.	1.014	0,6			
Serra dos Aimorés.	8.095	0,6			
Serra do Salitre.	6.318	0,6			
Serrania .....	5.729	0,6			
Serranos .....	2.153	0,6			
Serro .....	17.413	1,2			
Sete Lagoas .....	100.715	3,0			
Silveirania .....	2.074	0,6			
Silvianópolis ...	5.749	0,6			
Simão Pereira ...	2.388	0,6			
Simonésia .....	14.443	1,0			
Sobrália .....	7.578	0,6			
Soledade de Minas	4.839	0,6			
Tabuleiro .....	4.787	0,6			
Taiobeiras .....	19.167	1,2			
Tapira .....	2.725	0,6			
Tapiraí .....	2.384	0,6			
Taquaraçu de Minas	3.464	0,6			
Tarumirim .....	25.901	1,4			
Teixeiras .....	8.586	0,6			
Teófilo Otôni. ...	128.903	3,4			
Timóteo .....	50.667	2,0			
Tiradentes .....	7.646	0,6			
Tiros .....	9.859	0,6			
Tocantins .....	13.188	0,8			
Toledo .....	4.012	0,6			
Tombos .....	9.212	0,6			
Três Corações ...	44.398	2,0			
Três Marias .....	17.682	1,2			
Três Pontas .....	37.758	1,8			
Tumiritinga .....	5.859	0,6			
Tupaciguara .....	25.250	1,4			
Turmalina .....	17.350	1,2			
Turvolândia .....	3.449	0,6			
Ubã .....	53.340	2,2			
Ubaí .....	12.305	0,8			
Uberaba .....	199.265	4,0			
Uberlândia .....	241.180	4,0			
Umburatiba .....	2.825	0,6			
Unaí .....	68.079	2,4			
Urucânia .....	9.042	0,6			
Vargem Bonita ...	2.511	0,6			
Varginha .....	64.575	2,4			
Varzea da Palma .	18.595	1,2			
Varzelândia .....	23.230	1,2			
Vasante .....	14.986	1,0			
Veríssimo .....	3.414	0,6			
Vespasiano .....	25.155	1,4			
Vicosa .....	38.686	1,8			
Vieiras .....	4.109	0,6			
Vila Matias .....	3.065	0,6			
Virgem da Lapa ..	13.831	1,0			
Virgínia .....	8.175	0,6			
Virginópolis .....	9.937	0,6			
Virgolândia .....	9.128	0,6			
Visconde do Rio Branco .....	26.286	1,4			



MUNICÍPIO	POPULAÇÃO	COEFI- CIENTE	MUNICÍPIO	POPULAÇÃO	COEFI- CIENTE
Abaetetuba .....	74.630	2,6	Ourém .....	38.417	1,8
Acará .....	35.348	1,6	Paragominas .....	48.359	2,0
Afuá .....	23.442	1,2	Peixe Boi .....	7.279	0,6
Alenquer .....	44.617	2,0	Ponta de Pedras ..	12.955	0,8
Almeirim .....	33.374	1,6	Portel .....	43.229	1,8
Altamira .....	48.164	2,0	Porto de Moz ....	11.889	0,8
Anajás .....	11.787	0,8	Prainha .....	45.397	2,0
Ananindeua .....	66.027	2,4	Primavera .....	26.498	1,4
Augusto Correa ..	26.420	1,4	Redenção .....	23.124	1,2
Aveiro .....	12.779	0,8	Rio Maria .....	14.324	1,0
Bagre .....	8.316	0,6	Rondon do Pará ..	25.619	1,4
Baião .....	16.349	1,0	Salinópolis .....	14.415	1,0
Barcarena .....	20.056	1,2	Salvaterra .....	10.087	0,6
Benevides .....	22.312	1,2	Santa Cruz do Ara		
Bonito .....	8.516	0,6	ri .....	4.736	0,6
Bragança .....	85.275	2,8	Santa Isabel do		
Breves .....	55.975	2,2	Pará .....	24.097	1,4
Bujaru .....	26.079	1,4	Santa Maria do Pa		
Cachoeira do Arari	11.463	0,8	rã .....	14.267	1,0
Cametá .....	79.372	2,6	Santana do Ara		
Capanema .....	40.149	1,8	guaia .....	12.678	0,8
Capitão Poço ....	32.827	1,6	Santarém .....	192.203	4,0
Castanhal .....	65.343	2,4	Santarém Novo ...	4.764	0,6
Chaves .....	15.414	1,0	Santo Antônio do		
Colares .....	7.124	0,6	Tauá .....	11.493	0,8
Conceição do Ara			São Caetano de Odi		
guaia .....	48.047	2,0	velas .....	20.859	1,2
Currálinho .....	12.707	0,8	São Domingos do		
Curuçá .....	24.249	1,4	Capim .....	38.894	1,8
Faró .....	12.655	0,8	São Félix do Xingu	4.964	0,6
Gurupá .....	15.610	1,0	São Francisco do		
Igarapé-Açu .....	23.031	1,2	Pará .....	10.484	0,8
Igarapé-Miri ....	39.340	1,8	São João do Ara		
Inhangapi .....	7.344	0,6	guaia .....	36.002	1,6
Irituia .....	44.985	2,0	São Miguel do Gua		
Itaituba .....	38.664	1,8	má .....	26.272	1,4
Itupiranga .....	15.633	1,0	São Sebastião da		
Jacundá .....	14.880	1,0	Boa Vista .....	12.639	0,8
Juruti .....	22.551	1,2	Senador José Por		
Limoeiro do Ajuru	13.793	1,0	fírio .....	6.340	0,6
Magalhães Barata.	5.961	0,6	Soure .....	16.080	1,0
Marabá .....	59.743	2,2	Tomé-Açu .....	40.461	1,8
Maracanã .....	21.129	1,2	Tucuruí .....	61.319	2,4
Marapanim .....	17.767	1,2	Vigia .....	24.848	1,4
Melgaço .....	10.704	0,8	Viseu .....	57.196	2,2
Mocajuba .....	12.793	0,8	Xinguara .....	26.902	1,4
Moju .....	28.679	1,4			
Monte Alegre ....	37.906	1,8			
Muaná .....	18.746	1,2			
Nova Timboteua ..	9.998	0,6			
Óbidos .....	38.112	1,8			
Oeiras do Pará ..	12.579	0,8			
Oriximiná .....	29.692	1,4			



MUNICÍPIO	POPULAÇÃO	COEFFICIENTE	MUNICÍPIO	POPULAÇÃO	COEFFICIENTE
Água Branca .....	7.784	0,6	Cruz do Espírito		
Aguiar .....	7.767	0,6	Santo .....	13.206	0,8
Alagoa Grande ...	30.456	1,4	Cubati .....	6.542	0,6
Alagoa Nova .....	21.280	1,2	Cuiteú .....	22.322	1,2
Alagoinha .....	12.169	0,8	Cuiteúgi .....	5.127	0,6
Alhandra .....	9.153	0,6	Curral Velho ....	2.510	0,6
Antenor Navarro .	21.141	1,2	Desterro .....	12.107	0,8
Araçagi .....	18.843	1,2	Desterro de Malta	2.296	0,6
Arara .....	8.504	0,6	Diamante .....	6.521	0,6
Araruna .....	19.083	1,2	Dona Inês .....	10.053	0,6
Areia .....	27.929	1,4	Duas Estradas ...	7.634	0,6
Areial .....	5.278	0,6	Emas .....	2.879	0,6
Aroeiras .....	27.087	1,4	Esperança .....	23.792	1,4
Baía da Traição .	4.305	0,6	Fagundes .....	12.540	0,8
Bananeiras .....	25.065	1,4	Frei Martinho ...	2.741	0,6
Barra de Santa Ro			Guarabira .....	41.901	1,8
sa .....	15.899	1,0	Gurinhém .....	13.183	0,8
Barra de São Mi			Gurjão .....	5.710	0,6
guel .....	4.749	0,6	Ibiara .....	6.613	0,6
Bayeux .....	59.016	2,2	Imaculada .....	10.033	0,6
Belém .....	13.766	1,0	Ingá .....	19.522	1,2
Belém do Brejão do			Itabaiana .....	26.540	1,4
Cruz .....	8.732	0,6	Itaporanga .....	18.361	1,2
Boa Ventura .....	5.512	0,6	Itapororoca .....	12.511	0,8
Bom Jesus .....	1.295	0,6	Itatuba .....	9.119	0,6
Bom Sucesso .....	7.357	0,6	Jacaraú .....	17.886	1,2
Bonito de Santa Fé	7.750	0,6	Jericó .....	8.190	0,6
Boqueirão .....	30.251	1,4	Juarez Távora ...	5.783	0,6
Boqueirão dos Co			Juazeirinho .....	15.017	1,0
chos .....	5.969	0,6	Junco do Seridó .	4.618	0,6
Borborema .....	4.391	0,6	Juripiranga .....	8.046	0,6
Brejo do Cruz ...	14.042	1,0	Juru .....	9.439	0,6
Brejo dos Santos.	6.577	0,6	Lagoa .....	6.004	0,6
Caaporã .....	10.031	0,6	Lagoa de Dentro .	8.591	0,6
Cabaceiras .....	6.152	0,6	Lagoa Seca .....	18.939	1,2
Cabedelo .....	19.007	1,2	Lastro .....	3.054	0,6
Cachoeira dos In			Livramento .....	5.879	0,6
dios .....	8.550	0,6	Lucena .....	6.353	0,6
Cacimba de Areia.	2.843	0,6	Mãe d' Água .....	5.530	0,6
Cacimba de Dentro	16.753	1,0	Malta .....	6.083	0,6
Caicara .....	11.028	0,8	Mamanguape .....	41.111	1,8
Cajazeiras .....	46.380	2,0	Manaíra .....	10.602	0,8
Caldas Brandão ..	4.462	0,6	Mari .....	17.863	1,2
Camalaú .....	5.079	0,6	Massaranduba ....	12.802	0,8
Campina Grande ..	247.964	4,0	Mataraca .....	2.486	0,6
Carrapateira ....	1.452	0,6	Mogeirol .....	12.799	0,8
Catingueira .....	5.831	0,6	Montadas .....	3.371	0,6
Catolé do Rocha .	25.861	1,4	Monte Horebe ....	3.773	0,6
Conceição .....	22.741	1,2	Monteiro .....	26.875	1,4
Condado .....	8.612	0,6	Mulungu .....	11.768	0,8
Conde .....	6.368	0,6	Natuba .....	11.495	0,8
Congo .....	6.003	0,6	Nazarezinho .....	8.358	0,6
Coremas .....	13.602	1,0	Nova Floresta ...	6.474	0,6



MUNICÍPIO	POPULAÇÃO	COEFI- CIENTE	MUNICÍPIO	POPULAÇÃO	COEFI- CIENTE
Nova Olinda .....	5.372	0,6	São José do Sabugi	4.349	0,6
Nova Palmeira ....	3.047	0,6	São José dos Cor		
Olho d' Água .....	9.281	0,6	deiros .....	6.689	0,6
Olivedos .....	3.590	0,6	São Mamede .....	9.198	0,6
Ouro Velho .....	3.005	0,6	São Miguel de Tai		
Passagem .....	4.247	0,6	pu .....	4.247	0,6
Patos .....	65.209	2,4	São Sebastião de		
Paulista .....	10.476	0,8	Lagoa de Roça ...	7.298	0,6
Pedra Branca .....	3.164	0,6	São Sebastião do		
Pedra Lavrada ....	6.209	0,6	Umbuzeiro .....	4.598	0,6
Pedras de Fogo ..	19.908	1,2	Sapé .....	50.952	2,2
Piancó .....	14.916	1,0	Seridó .....	6.529	0,6
Picuí .....	18.874	1,2	Serra Branca ....	15.319	1,0
Pilar .....	12.729	0,8	Serra da Raiz ...	3.544	0,6
Pilões .....	7.745	0,6	Serra Grande ....	2.600	0,6
Pilõezinhos .....	5.133	0,6	Serra Redonda ...	7.330	0,6
Pirpirituba .....	9.968	0,6	Serraria .....	11.059	0,6
Pitimbu .....	7.901	0,6	Solânea .....	30.414	1,4
Pocinhos .....	15.057	1,0	Soledade .....	9.130	0,6
Pombal .....	40.029	1,8	Sousa .....	72.950	2,6
Prata .....	4.401	0,6	Sumé .....	16.838	1,0
Princesa Isabel ..	19.032	1,2	Tacima .....	12.348	0,6
Puxinanã .....	10.391	0,8	Taperoá .....	15.216	1,0
Queimadas .....	25.500	1,4	Tavares .....	13.230	0,6
Quixabá .....	1.883	0,6	Teixeira .....	16.149	1,0
Remígio .....	15.831	1,0	Triunfo .....	9.520	0,6
Riacho dos Cavalos	10.087	0,6	Uiraúna .....	20.622	1,2
Rio Tinto .....	24.570	1,4	Umbuzeiro .....	17.134	1,2
Salgadinho .....	2.888	0,6	Várzea .....	2.670	0,6
Salgado de São Fé					
lix .....	12.685	0,8			
Santa Cruz .....	7.993	0,6			
Santa Helena .....	5.873	0,6			
Santa Luzia .....	11.758	0,8			
Santana de Manguei					
ra .....	6.221	0,6			
Santana dos Garro					
tes .....	9.181	0,6			
Santa Rita .....	68.252	2,4			
Santa Teresinha ..	5.389	0,6			
São Bento .....	14.608	1,0			
São João do Cari					
ri .....	7.773	0,6			
São João do Tigre					
São José da Lagoa					
Tapada .....	8.499	0,6			
São José de Caia					
na .....	6.724	0,6			
São José de Espi					
nharas .....	8.449	0,6			
São José de Pira					
nhas .....	18.019	1,2			
São José do Bonfim					
	2.933	0,6			



MUNICÍPIO	POPULAÇÃO	COEFI- CIENTE	MUNICÍPIO	POPULAÇÃO	COEFI- CIENTE
Abatiã	9.669	0,6	Cerro Azul	19.902	1,2
Adrianópolis	11.115	0,8	Céu Azul	11.504	0,8
Agudos do Sul	5.204	0,6	Chopinzinho	35.189	1,6
Almirante Tamanda rê	34.226	1,6	Cianorte	48.809	2,0
Altamira do Paraná	10.726	0,8	Cidade Gaúcha	8.253	0,6
Altônia	31.906	1,6	Clevelândia	16.865	1,0
Alto Paraná	13.342	0,8	Colombo	62.874	2,4
Alto Piquiri	22.682	1,2	Colorado	17.070	1,2
Alvorada do Sul	12.551	0,8	Congonhinhas	8.313	0,6
Amaporã	3.245	0,6	Conselheiro Mai rinck	3.691	0,6
Ampere	15.612	1,0	Contenda	7.552	0,6
Andirá	17.537	1,2	Corbélia	25.853	1,4
Antonina	16.302	1,0	Cornélio Procópio	42.614	1,8
Antônio Olinto	6.832	0,6	Coronel Vivida	26.958	1,4
Apucarana	80.124	2,6	Cruzeiro do Oeste	27.266	1,4
Arapongas	54.675	2,2	Cruzeiro do Sul	5.700	0,6
Arapoti	17.125	1,2	Cruz Machado	15.152	1,0
Araruna	14.228	1,0	Curiúva	10.302	0,8
Araucária	34.832	1,6	Diamante do Norte	8.396	0,6
Assaí	22.000	1,2	Dois Vizinhos	42.556	1,8
Assis Chateaubri- and	44.580	2,0	Douradina	11.947	0,8
Astorga	20.683	1,2	Doutor Camargo	6.612	0,6
Atalaia	4.732	0,6	Eneas Marques	14.280	1,0
Balsa Nova	5.283	0,6	Engenheiro Beltrão	15.400	1,0
Bandeirantes	33.703	1,6	Faxinal	25.485	1,4
Barbosa Ferraz	37.403	1,8	Fênix	7.462	0,6
Barracão	18.148	1,2	Figueira	9.357	0,6
Barra do Jacaré	3.980	0,6	Floraí	6.639	0,6
Bela Vista do Pa- raíso	15.000	1,0	Floresta	4.300	0,6
Bituruna	11.714	0,8	Florestópolis	12.152	0,8
Boa Esperança	8.478	0,6	Flórida	1.989	0,6
Boa Vista da Apa- recida	10.810	0,8	Formosa do Oeste	19.627	1,2
Bocaiúva do Sul	12.135	0,8	Foz do Iguaçu	124.942	3,4
Bom Sucesso	9.387	0,6	Francisco Beltrão	48.781	2,0
Borrazópolis	15.475	1,0	Francisco Alves	14.711	1,0
Braganey	10.020	0,6	General Carneiro	8.991	0,6
Cafeara	3.150	0,6	Goio-Erê	48.798	2,0
Cafelândia	6.239	0,6	Grandes Rios	35.350	1,6
Califórnia	8.104	0,6	Guaíra	29.196	1,4
Cambará	21.365	1,2	Guairaçá	7.107	0,6
Cambé	53.868	2,2	Guapirama	3.164	0,6
Cambira	12.027	0,8	Guaporema	2.691	0,6
Campina da Lagoa	23.232	1,2	Guaraci	5.681	0,6
Campina Grande do Sul	9.800	0,6	Guaraniçu	34.556	1,6
Campo do Tenente	3.866	0,6	Guarapuava	125.018	3,4
Campo Largo	54.901	2,2	Guaraqueçaba	7.662	0,6
Campo Mourão	75.467	2,6	Guaratuba	12.180	0,8
Cândido de Abreu	18.541	1,2	Ibaiti	28.446	1,4
Cantagalo	19.157	1,2	Ibiporã	27.620	1,4
Capanema	25.782	1,4	Icaraíma	16.400	1,0
Capitão Leônidas Marques	30.059	1,4	Iguaraçu	6.523	0,6
Carlópolis	13.552	0,8	Imbituva	22.002	1,2
Cascavel	157.305	4,0	Inácio Martins	10.480	0,8
Castro	49.880	2,0	Inajá	2.682	0,6
Catanduvas	16.015	1,0	Indianópolis	9.076	0,6
Centenário do Sul	16.419	1,0	Ipiranga	10.027	0,6
			Iporã	37.574	1,8
			Irati	42.227	1,8
			Iretama	22.095	1,2
			Itaguajé	5.234	0,6
			Itambaracá	8.701	0,6

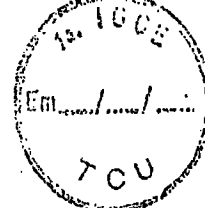


MUNICÍPIO	POPULAÇÃO	COEPI- CIENTE	MUNICÍPIO	POPULAÇÃO	COEPI- CIENTE
Itambé .....	6.575	0,6	Nova América da Co		
Itapejara do Oeste	10.112	0,6	lina .....	4.480	0,6
Itauna do Sul .....	4.131	0,6	Nova Aurora .....	18.380	1,2
Ivaí .....	10.516	0,8	Nova Cantu .....	11.918	0,8
Ivaiporã .....	62.465	2,4	Nova Esperança .....	23.977	1,4
Ivatuba .....	2.543	0,6	Nova Fátima .....	8.175	0,6
Jaboti .....	5.179	0,6	Nova Londrina .....	12.096	0,8
Jacarezinho .....	38.961	1,8	Nova Olímpia .....	6.253	0,6
Jaguapitã .....	12.011	0,8	Nova Prata .....	16.997	1,2
Jaguariaíva .....	15.325	1,0	Nova Santa Rosa ...	6.907	0,6
Jandaia do Sul ...	17.775	1,2	Ortigueira .....	50.073	2,0
Janiópolis .....	13.734	1,0	Ourizona .....	4.883	0,6
Japira .....	5.772	0,6	Paçandu .....	11.953	0,8
Japurã .....	10.501	0,8	Palmas .....	30.899	1,6
Jardim Alegre .....	28.655	1,4	Palmeira .....	24.329	1,4
Jardim Olinda .....	1.306	0,6	Palmital .....	23.358	1,2
Jataizinho .....	9.542	0,6	Palotina .....	28.239	1,4
Jesuítas .....	16.401	1,0	Paraíso do Norte ..	7.853	0,6
Joaquim Távora ...	10.386	0,8	Paranacity .....	8.323	0,6
Jundiaí do Sul ...	5.413	0,6	Paranaguã .....	82.067	2,8
Juranda .....	9.282	0,6	Paranapoema .....	2.161	0,6
Jussara .....	5.725	0,6	Paranavaí .....	65.367	2,4
Kalorê .....	8.369	0,6	Pato Branco .....	45.971	2,0
Lapa .....	34.972	1,6	Paula Freitas .....	4.519	0,6
Laranjeiras do Sul	62.830	2,4	Paulo Frontin .....	5.374	0,6
Leópolis .....	5.182	0,6	Peabiru .....	16.081	1,0
Loanda .....	19.449	1,2	Pérola .....	21.571	1,2
Lobato .....	3.413	0,6	Pérola do Oeste ...	16.654	1,0
Londrina .....	301.749	4,0	Pien .....	5.993	0,6
Lunardelli .....	11.375	0,8	Pinhalão .....	7.280	0,6
Lupionópolis .....	5.105	0,6	Pinhão .....	33.441	1,6
Mallet .....	10.050	0,6	Piraí do Sul .....	17.095	1,2
Mamborê .....	15.427	1,0	Piraquara .....	70.561	2,4
Mandaguacu .....	14.030	1,0	Pitanga .....	84.198	2,8
Mandaguari .....	24.487	1,4	Planaltina do Para		
Mandirituba .....	15.454	1,0	nã .....	4.693	0,6
Mangueirinha .....	21.166	1,2	Planalto .....	20.307	1,2
Manoel Ribas .....	16.043	1,0	Ponta Grossa .....	186.328	4,0
Marechal Cândido			Porecatu .....	21.492	1,2
Rondon .....	56.229	2,2	Porto Amazonas .....	2.907	0,6
Maria Helena .....	13.016	0,8	Porto Rico .....	5.342	0,6
Marialva .....	20.550	1,2	Porto Vitória .....	3.530	0,6
Marilândia do Sul	13.923	1,0	Pranchita .....	11.109	0,8
Marilena .....	6.970	0,6	Presidente Castelo		
Mariluz .....	13.458	0,8	Branco .....	4.752	0,6
Maringá .....	168.194	4,0	Primeiro de Maio ..	13.209	0,8
Mariópolis .....	6.215	0,6	Prudentópolis .....	40.088	1,8
Marmeleiro .....	14.416	1,0	Quatiguã .....	5.304	0,6
Marumbi .....	6.744	0,6	Quatro Barras .....	5.715	0,6
Matelândia .....	33.212	1,6	Quedas do Iguaçu ..	31.530	1,6
Matinhos .....	5.679	0,6	Querência do Norte	9.085	0,6
Medianeira .....	36.792	1,6	Quinta do Sol .....	7.695	0,6
Mirador .....	2.027	0,6	Quitandinha .....	12.386	0,8
Miraselva .....	5.943	0,6	Rancho Alegre .....	4.883	0,6
Missal .....	12.433	0,8	Realeza .....	21.715	1,2
Moreira Sales .....	18.951	1,2	Rebouças .....	10.908	0,8
Morretes .....	13.253	0,8	Renascença .....	7.908	0,6
Munhoz de Melo ...	4.898	0,6	Reserva .....	23.700	1,2
Nossa Senhora das			Ribeirão Claro ...	12.572	0,8
Grças .....	4.265	0,6	Ribeirão do Pinhal	14.902	1,0
Nova Aliança de			Rio Azul .....	10.665	0,8
Ivaí .....	1.077	0,6	Rio Bom .....	5.014	0,6



MUNICÍPIO	POPULAÇÃO	COEFI- CIENTE	MUNICÍPIO	POPULAÇÃO	COEFI- CIENTE
Rio Branco do Sul.	31.794	1,6	Sertaneja .....	6.920	0,6
Rio Negro .....	21.687	1,2	Sertanópolis .....	16.409	1,0
Rolândia .....	41.425	1,8	Siqueira Campos ...	15.314	1,0
Roncador .....	18.129	1,2	Tamboara .....	5.267	0,6
Rondon .....	12.923	0,8	Tapejara .....	12.822	0,8
Sabaúdia .....	4.935	0,6	Tapira .....	12.468	0,8
Salgado Filho ....	15.551	1,0	Teixeira Soares ...	12.892	0,8
Salto do Itararé..	7.488	0,6	Telêmaco Borba ....	54.587	2,2
Salto do Lontra ..	17.268	1,2	Terra Boa .....	16.257	1,0
Santa Amélia .....	4.622	0,6	Terra Rica .....	16.999	1,2
Santa Cecília do			Terra Roxa .....	25.216	1,4
Pavão .....	9.868	0,6	Tibagi .....	20.643	1,2
Santa Cruz do Mon			Tijucas do Sul ....	7.999	0,6
te Castelo .....	10.008	0,6	Toledo .....	81.352	2,6
Santa Fé .....	9.508	0,6	Tomazina .....	15.992	1,0
Santa Helena .....	34.952	1,6	Três Barras do Pa		
Santa Inês .....	2.897	0,6	raná .....	20.332	1,2
Santa Isabel do			Tunciras do Oeste..	12.290	0,8
Ivaí .....	20.297	1,2	Tupãssi .....	10.103	0,6
Santa Isabel do			Turvo .....	13.235	0,8
Oeste .....	16.028	1,0	Ubiratã .....	27.356	1,4
Santa Mariana ....	15.359	1,0	Umuarama .....	100.617	3,0
Santana do Itararé	7.528	0,6	União da Vitória..	39.626	1,8
Santa Teresinha do			Uniflor .....	3.075	0,6
Itaipu .....	11.537	0,8	Uraí .....	13.994	1,0
Santo Antônio da			Venceslau Braz ...	18.402	1,2
Platina .....	36.817	1,6	Vera Cruz do Oeste.	13.946	1,0
Santo Antônio do			Verê .....	12.293	0,8
Caiuá .....	4.043	0,6	Vitorino .....	6.718	0,6
Santo Antônio do			Xambrê .....	12.130	0,8
Paraíso .....	3.373	0,6			
Santo Antônio do					
Sudoeste .....	24.164	1,4			
Santo Inácio .....	5.613	0,6			
São Carlos do Ivaí.	4.697	0,6			
São Jerônimo da					
Serra .....	16.404	1,0			
São João .....	17.128	1,2			
São João do Caiuá.	7.197	0,6			
São João do Ivaí..	29.694	1,4			
São João do Triun					
fo .....	10.820	0,8			
São Jorge do Ivaí.	9.136	0,6			
São Jorge do Oeste	13.725	1,0			
São Jorge do Patro					
cínio .....	10.898	0,8			
São José da Boa					
Vista .....	9.799	0,6			
São José dos Pi					
nhais .....	70.637	2,4			
São Mateus do Sul.	26.995	1,4			
São Miguel do					
Iguaçu .....	34.189	1,6			
São Pedro do Ivaí.	10.451	0,8			
São Pedro do Para					
nã .....	4.812	0,6			
São Sebastião da					
Amoreira .....	6.906	0,6			
São Tomé .....	7.143	0,6			
Sapopema .....	8.419	0,6			
Sarandi .....	21.819	1,2			
Sengês .....	13.572	0,8			


ESTADO DE PERNAMBUCO




31

MUNICÍPIO	POPULAÇÃO	COEFFICIENTE	MUNICÍPIO	POPULAÇÃO	COEFFICIENTE
Abreu e Lima	47.088	2,0	Cortes	11.177	0,8
Afogados da Inga- zeira	24.504	1,4	Cumaru	22.375	1,2
Afrânio	11.501	0,8	Cupira	18.546	1,2
Agrestina	15.586	1,0	Custódia	26.841	1,4
Água Preta	37.101	1,6	Escada	53.304	2,2
Águas Belas	36.696	1,6	Exu	33.273	1,6
Alagoíinha	10.271	0,8	Feira Nova	17.108	1,2
Aliança	37.726	1,8	Ferreiros	10.491	0,8
Altinho	24.805	1,4	Flores	22.431	1,2
Amaraji	19.491	1,2	Floresta	32.245	1,6
Angelim	9.278	0,6	Frei Miguelinho	13.759	1,0
Araripina	47.612	2,0	Gameleira	16.987	1,2
Arcoverde	47.260	2,0	Garanhuns	87.104	2,8
Barra de Guabira- ba	10.017	0,6	Glória do Goitá	27.275	1,4
Barreiros	32.477	1,6	Goiana	57.889	2,2
Belém de Maria	10.999	0,8	Granito	5.213	0,6
Belém de São Fran- cisco	24.212	1,4	Gravatá	52.563	2,2
Belo Jardim	51.684	2,2	Iati	18.611	1,2
Betânia	11.830	0,8	Ibimirim	17.327	1,2
Bezerres	48.803	2,0	Ibirajuba	8.503	0,6
Bodocó	25.824	1,4	Igarassu	60.698	2,2
Bom Conselho	43.726	1,8	Iguaraci	11.778	0,8
Bom Jardim	34.947	1,6	Inajá	19.188	1,2
Bonito	33.077	1,6	Ingazeira	4.557	0,6
Brejão	8.699	0,6	Ipojuca	39.534	1,8
Brejinho	7.061	0,6	Ipubi	18.262	1,2
Brejo da Madre de Deus	24.806	1,4	Itacuruba	4.414	0,6
Bueno Aires	12.281	0,8	Itaíba	28.615	1,4
Buíque	36.449	1,6	Itamaracá	8.259	0,6
Cabo	104.425	3,2	Itambé	28.200	1,4
Cabrobó	20.924	1,2	Itapetim	15.924	1,0
Cachoeirinha	13.401	0,8	Itapissuma	12.521	0,8
Caetés	17.566	1,2	Itaquitinga	11.015	0,8
Calçado	8.492	0,6	Jaboatão	330.923	4,0
Calumbi	5.701	0,6	Jataúba	13.557	0,8
Camaragibe	87.710	2,8	João Alfredo	25.270	1,4
Camocim de São Fé- lix	10.889	0,8	Joaquim Nabuco	14.400	1,0
Camutanga	7.264	0,6	Jupi	17.481	1,2
Canhotinho	26.430	1,4	Jurema	12.290	0,8
Capoeiras	18.761	1,2	Lagoa do Itaenga	12.720	0,8
Carnaíba	25.488	1,4	Lagoa do Ouro	12.822	0,8
Carpina	57.412	2,2	Lagoa dos Gatos	18.405	1,2
Caruaru	172.690	4,0	Lajedo	25.739	1,4
Catende	28.223	1,4	Limoeiro	57.237	2,2
Cedro	6.505	0,6	Macaparana	18.690	1,2
Chã de Alegria	9.322	0,6	Machados	8.859	0,6
Chã Grande	14.427	1,0	Marajial	19.532	1,2
Condado	16.238	1,0	Mirandiba	11.943	0,8
Correntes	18.231	1,2	Moreno	34.985	1,6
			Nazaré da Mata	25.443	1,4
			Olinda	281.858	4,0
			Orobó	20.603	1,2
			Orocó	7.093	0,6
			Ouricuri	64.081	2,4

112



MUNICÍPIO	POPULAÇÃO	COEFI- CIENTE	MUNICÍPIO	POPULAÇÃO	COEFI- CIENTE
Palmares .....	58.621	2,2	Solidão .....	6.172	0,6
Palmeirina .....	9.481	0,6	Surubim .....	61.087	2,2
Panelas .....	28.770	1,4	Tabira .....	19.442	1,2
Paranatama .....	11.700	0,8	Tacaimbó .....	9.882	0,6
Parnamirim .....	15.250	1,0	Tacaratu .....	14.529	1,0
Passira .....	25.685	1,4	Taquaritinga do Nor- te .....	14.925	1,0
Paudalho .....	36.862	1,6	Teresinha .....	7.157	0,6
Paulista .....	118.739	3,4	Terra Nova .....	5.235	0,6
Pedra .....	19.678	1,2	Timbaúba .....	54.588	2,2
Pesqueira .....	52.350	2,2	Toritama .....	8.635	0,6
Petrolândia .....	23.726	1,2	Tracunhaém .....	11.156	0,8
Petrolina .....	104.094	3,2	Trindade .....	13.131	0,8
Poção .....	9.064	0,6	Triunfo .....	26.790	1,4
Pombos .....	20.926	1,2	Tupanatinga .....	18.660	1,2
Primavera .....	8.455	0,6	Tuparetama .....	5.445	0,6
Quipapá .....	19.923	1,2	Venturosa .....	10.090	0,6
Riacho das Almas	17.129	1,2	Verdejante .....	7.707	0,6
Ribeirão .....	36.332	1,6	Vertentes .....	16.595	1,0
Rio Formoso .....	31.477	1,6	Vicência .....	26.047	1,4
Sairé .....	14.095	1,0	Vitória de Santo Antão .....	93.290	3,0
Salgadinho .....	5.563	0,6			
Salgueiro .....	40.443	1,8			
Saloá .....	15.737	1,0			
Sanharó .....	14.268	1,0			
Santa Cruz do Ca- pibaribe .....	21.121	1,2			
Santa Maria da Boa Vista .....	23.942	1,4			
Santa Maria do Cambucá .....	10.454	0,8			
Santa Teresinha ..	9.362	0,6			
São Benedito do Sul .....	10.560	0,8			
São Bento do Una ..	37.671	1,8			
São Caitano .....	24.638	1,4			
São João .....	17.688	1,2			
São Joaquim do Monte .....	18.200	1,2			
São José da Coroa Grande .....	9.660	0,6			
São José do Bel - monte .....	29.286	1,4			
São José do Egito	26.124	1,4			
São Lourenço da Mata .....	57.059	2,2			
São Vicente Fér- rer .....	12.915	0,8			
Serra Talhada .....	67.165	2,4			
Serrita .....	18.333	1,2			
Sertânia .....	32.542	1,6			
Sirinhaém .....	29.101	1,4			
Sítio dos Morei - ras .....	12.265	0,8			



MUNICÍPIO	POPULAÇÃO	COEFFICIENTE	MUNICÍPIO	POPULAÇÃO	COEFFICIENTE
Agricolândia .....	4.469	0,6	Luís Correia .....	25.655	1,4
Água Branca .....	15.032	1,0	Luzilândia .....	34.271	1,6
Alto Longá .....	17.811	1,2	Manoel Emídio .....	5.690	0,6
Altos .....	33.241	1,6	Marcos Parente .....	3.186	0,6
Amarante .....	14.545	1,0	Matias Olímpio .....	10.814	0,8
Angical do Piauí .....	5.322	0,6	Miguel Alves .....	26.674	1,4
Anísio de Abreu .....	9.292	0,6	Miguel Leão .....	1.487	0,6
Antônio Almeida .....	3.402	0,6	Monsenhor Gil .....	9.950	0,6
Aroazes .....	9.638	0,6	Monsenhor Hipólito .....	4.639	0,6
Arraial .....	4.692	0,6	Monte Alegre do Piauí .....	7.965	0,6
Avelino Lopes .....	10.158	0,6	Nazaré do Piauí .....	7.481	0,6
Barras .....	43.175	1,8	Nossa Senhora dos Remédios .....	5.550	0,6
Barreiras do Piauí .....	2.954	0,6	Novo Oriente do Piauí .....	7.316	0,6
Barro Duro .....	6.696	0,6	Oeiras .....	47.308	2,0
Batalha .....	21.467	1,2	Padre Marcos .....	15.751	1,0
Benedictinos .....	12.869	0,8	Paes Landim .....	4.800	0,6
Bertolínia .....	7.444	0,6	Palmeira do Piauí .....	4.335	0,6
Bocaína .....	3.793	0,6	Palmeirais .....	12.581	0,8
Bom Jesus .....	14.336	1,0	Parnaíba .....	10.657	0,8
Buriti dos Lopes .....	25.841	1,4	Parnaíba .....	101.651	5,0
Campinas do Piauí .....	6.827	0,6	Paulistana .....	52.897	1,6
Campo Maior .....	67.761	2,4	Pedro II .....	38.950	1,8
Canto do Buriti .....	25.533	1,4	Picos .....	71.065	2,4
Capitão de Campos .....	8.838	0,6	Pimenteiras .....	9.471	0,6
Caracol .....	9.407	0,6	Pio IX .....	19.820	1,2
Castelo do Piauí .....	28.538	1,4	Piracuruca .....	29.403	1,4
Cocal .....	24.313	1,4	Piripiri .....	55.010	2,2
Conceição do Canindé .....	6.877	0,6	Porto .....	12.402	0,8
Corrente .....	21.616	1,2	Prata do Piauí .....	2.128	0,6
Cristalândia do Piauí .....	4.827	0,6	Redenção do Gurugiá .....	5.316	0,6
Cristino Castro .....	8.517	0,6	Regeneração .....	16.966	1,0
Curimatá .....	10.484	0,8	Ribeiro Gonçalves .....	9.958	0,6
Demerval Lobão .....	10.429	0,8	Rio Grande do Piauí .....	9.308	0,6
Dirceu Arco Verde .....	9.844	0,6	Santa Cruz do Piauí .....	9.454	0,6
Dom Expedito Lopes .....	4.224	0,6	Santa Filomena .....	4.569	0,6
Domingos Mourão .....	3.705	0,6	Santa Luz .....	4.288	0,6
Elesbão Veloso .....	16.844	1,0	Santo Antônio de Lisboa .....	5.609	0,6
Eliseu Martins .....	6.521	0,6	Santo Inácio do Piauí .....	5.527	0,6
Esperantina .....	29.179	1,4	São Félix do Piauí .....	6.221	0,6
Flores do Piauí .....	4.669	0,6	São Francisco do Piauí .....	6.861	0,6
Floriano .....	43.144	1,8	São Gonçalo do Piauí .....	4.245	0,6
Francinópolis .....	5.022	0,6	São João da Serra .....	7.772	0,6
Francisco Aires .....	4.504	0,6	São João do Piauí .....	34.582	1,6
Francisco Santos .....	4.926	0,6	São José do Peixe .....	5.564	0,6
Fronteiras .....	14.423	1,0	São José do Piauí .....	5.616	0,6
Gilbuês .....	8.692	0,6	São Julião .....	8.005	0,6
Guadalupe .....	8.603	0,6	São Miguel do Tapuio .....	24.196	1,4
Hugo Napoleão .....	2.883	0,6	São Pedro do Piauí .....	10.703	0,8
Inhuma .....	11.217	0,8	São Raimundo Nonato .....	47.928	2,0
Ipiranga do Piauí .....	6.287	0,6	Simões .....	18.235	1,2
Isaías Coelho .....	6.952	0,6	Simplicio Mendes .....	11.557	0,8
Itainópolis .....	13.374	0,8			
Itaueira .....	10.223	0,8			
Jaicós .....	24.660	1,4			
Jerumenha .....	7.861	0,6			
Joaquim Pires .....	14.045	1,0			
José de Freitas .....	25.377	1,4			
Landri Sales .....	5.934	0,6			



MUNICÍPIO	POPULAÇÃO	COMPL-- CIENTE	MUNICÍPIO	POPULAÇÃO	COMPL-- CIENTE
Socorro do Piauí .	4.820	0,6			
União .....	41.597	1,8			
Uruçuí .....	14.555	1,0			
Valença do Piauí .	18.732	1,2			
Várzea Grande ....	7.164	0,6			



MUNICÍPIO	POPULAÇÃO	COMPT- CIUDES	MUNICÍPIO	POPULAÇÃO	COMPT- CIUDES
Angra dos Reis ...	57.658	2,2	Saquarema .....	28.152	1,4
Araruama .....	49.807	2,0	Silva Jardim .....	16.837	1,0
Barra do Pirai ...	71.947	2,6	Sumidouro .....	11.398	0,8
Barra Mansa .....	154.853	3,8	Teresópolis .....	98.201	5,0
Bom Jardim .....	18.589	1,2	Trajano de Moraes.	10.459	0,8
Bom Jesus do Itaba poana .....	27.940	1,4	Três Rios .....	71.228	2,4
Cabo Frio .....	71.009	2,4	Valença .....	53.655	2,2
Cachoeiras de Ma cacu .....	35.523	1,6	Vassouras .....	44.398	2,0
Cambuci .....	21.052	1,2	Volta Redonda ....	183.917	4,0
Campos .....	349.036	4,0			
Cantagalo .....	19.202	1,2			
Carmo .....	12.298	0,8			
Casimiro de Abreu.	22.201	1,2			
Conceição de Macabu	13.631	1,0			
Cordeiro .....	15.384	1,0			
Duas Barras .....	7.994	0,6			
Duque de Caxias ..	575.533	4,0			
Engenheiro Paulo de Frontin .....	12.917	0,8			
Itaboraí .....	114.494	3,2			
Itaguaí .....	90.192	2,8			
Itaocara .....	21.326	1,2			
Itaperuna .....	63.168	2,4			
Lage do Muriaé ...	7.544	0,6			
Macaé .....	75.911	2,6			
Magé .....	166.576	4,0			
Mangaratiba .....	13.829	1,0			
Maricá .....	32.692	1,6			
Mendes .....	15.544	1,0			
Miguel Pereira ...	14.746	1,0			
Miracema .....	22.036	1,2			
Natividade .....	19.913	1,2			
Nilópolis .....	151.700	3,8			
Niterói .....	400.140	4,0			
Nova Friburgo ....	123.507	3,4			
Nova Iguaçu .....	1.094.650	4,0			
Paracambi .....	30.341	1,4			
Paraíba do Sul ...	29.227	1,4			
Parati .....	20.622	1,2			
Petrópolis .....	241.573	4,0			
Pirai .....	28.815	1,4			
Porciúncula .....	13.467	0,8			
Resende .....	87.372	2,8			
Rio Bonito .....	40.067	1,8			
Rio Claro .....	12.937	0,8			
Rio das Flores ..	6.867	0,6			
Santa Maria Mada lena .....	11.080	0,8			
Santa Antônio de Pádua .....	33.548	1,6			
São Fidélis .....	34.928	1,6			
São Gonçalo .....	614.688	4,0			
São João da Barra.	54.656	2,2			
São João de Meriti	398.686	4,0			
São Pedro da Al deia .....	37.702	1,8			
São Sebastião do Alto .....	8.953	0,6			
Sapucaia .....	15.801	1,0			




MUNICÍPIO	POPULAÇÃO	COMPL- CIENTE	MUNICÍPIO	POPULAÇÃO	COMPL- CIENTE
Acari .....	11.015	0,8	João Dias .....	3.255	0,6
Açu .....	34.460	1,6	José da Penha ....	5.596	0,6
Afonso Bezerra*...	8.599	0,6	Jucurutu .....	13.289	0,8
Água Nova .....	2.021	0,6	Lagoa da Anta ....	4.401	0,6
Alexandria .....	14.384	1,0	Lagoa de Pedras ..	4.616	0,6
Almino Afonso ....	5.749	0,6	Lagoa de Velhos ..	2.238	0,6
Alto do Rodrigues .	5.452	0,6	Lagoa Nova .....	8.160	0,6
Angicos .....	12.762	0,8	Lagoa Salgada ....	5.016	0,6
Antônio Martins ..	8.766	0,6	Lages .....	8.276	0,6
Apodi .....	27.590	1,4	Lages Pintadas ...	3.928	0,6
Areia Branca .....	17.254	1,2	Lucrecia .....	2.586	0,6
Arês .....	9.979	0,6	Luís Gomes .....	10.038	0,6
Augusto Severo ...	12.212	0,8	Macaíba .....	31.249	1,6
Baía Formosa .....	5.175	0,6	Macau .....	24.071	1,4
Baraúna .....	14.171	1,0	Marcelino Vieira .	8.043	0,6
Barcelona .....	4.415	0,6	Martins .....	13.072	0,8
Bento Fernandes ..	4.654	0,6	Maxaranguape .....	11.141	0,8
Bom Jesus .....	4.540	0,6	Messias Targino ..	3.402	0,6
Brejinho .....	6.095	0,6	Montanhas .....	7.773	0,6
Caçara do Rio do			Monte Alegre .....	13.839	1,0
Vento .....	2.605	0,6	Monte das Gamelei		
Caicó .....	40.043	1,8	ras .....	2.657	0,6
Campo Redondo ....	9.200	0,6	Mossoró .....	131.875	3,6
Canguaretama .....	18.002	1,2	Nísia Floresta ...	10.002	0,6
Caraúbas .....	18.817	1,2	Nova Cruz .....	26.080	1,4
Carnaúba dos Dantas	5.388	0,6	Olho d' Água do		
Carnaubais .....	12.138	0,8	Borges .....	4.830	0,6
Ceará-Mirim .....	40.169	1,8	Ouro Branco .....	4.547	0,6
Cerro-Corá .....	8.827	0,6	Paraná .....	2.543	0,6
Coronel Ezequiel .	6.628	0,6	Paraú .....	3.768	0,6
Coronel João Pessoa	4.098	0,6	Parazinho .....	3.734	0,6
Cruzeta .....	6.827	0,6	Parelhas .....	14.482	1,0
Currais Novos ....	34.987	1,6	Passa e Fica .....	5.682	0,6
Doutor Severiano .	5.354	0,6	Passagem .....	2.336	0,6
Eduardo Gomes ....	26.379	1,4	Patu .....	11.747	0,8
Encanto .....	4.170	0,6	Pau dos Ferros ...	16.232	1,0
Equador.....	5.021	0,6	Pedra Grande .....	3.234	0,6
Espírito Santo ...	7.431	0,6	Pedra Preta .....	2.874	0,6
Extremoz .....	8.794	0,6	Pedro Avelino ....	9.332	0,6
Felipe Guerra ....	4.750	0,6	Pedro Velho .....	10.751	0,8
Florânia .....	11.495	0,8	Pendências .....	9.350	0,6
Francisco Dantas..	3.548	0,6	Pilões .....	1.913	0,6
Frutuoso Gomes ...	4.264	0,6	Poço Branco .....	8.734	0,6
Galinhos .....	1.269	0,6	Portalegre .....	5.913	0,6
Goianinha .....	11.932	0,8	Presidente Jusce		
Governador Dix-			lino .....	5.012	0,6
Sept Rosado .....	9.061	0,6	Pureza .....	5.657	0,6
Grossos .....	7.931	0,6	Rafael Fernandes .	2.688	0,6
Guamaré .....	3.270	0,6	Rafael Godceiro ...	3.550	0,6
Ielmo Marinho ....	9.243	0,6	Riacho da Cruz ...	2.324	0,6
Ipanguaçú .....	12.203	0,8	Riacho de Santana.	3.832	0,6
Ipueira .....	1.510	0,6	Riachuelo .....	6.030	0,6
Itaú .....	3.335	0,6	Rodolfo Fernandes.	4.938	0,6
Jaçaná .....	4.695	0,6	Rui Barbosa .....	3.956	0,6
Jandaíra .....	4.183	0,6	Santa Cruz .....	22.368	1,2
Janduís .....	5.365	0,6	Santana do Matos .	17.258	1,2
Januário Cico.....	6.709	0,6	Santana do Seridó.	2.480	0,6
Japi .....	5.737	0,6	Santo Antônio ....	17.229	1,2
Jardim de Angicos.	2.930	0,6	São Bento do Norte.	7.955	0,6
Jardim de Piranhas.	8.501	0,6	São Bento do Trairi	3.252	0,6
Jardim do Seridó .	10.351	0,8	São Fernando .....	3.214	0,6
João Câmara .....	22.842	1,2	São Francisco de		
			Oeste .....	2.276	0,6



MUNICÍPIO	POPULAÇÃO	COEFFICIENTE	MUNICÍPIO	POPULAÇÃO	COEFFICIENTE
São Gonçalo do Amaranhe .....	30.820	1,6			
São João do Sabugi .....	4.554	0,6			
São José do Mipibu .....	20.460	1,2			
São José do Campestre .....	12.252	0,8			
São José do Seridó .....	3.023	0,6			
São Miguel .....	17.859	1,2			
São Paulo do Potengi .....	13.569	0,8			
São Pedro .....	7.081	0,6			
São Rafael .....	7.231	0,6			
São Tomé .....	11.356	0,8			
São Vicente .....	4.907	0,6			
Senador Elói de Souza .....	4.082	0,6			
Senador Georgino Avelino .....	1.973	0,6			
Serra de São Bento .....	6.466	0,6			
Serra Negra do Norte .....	7.816	0,6			
Serrinha .....	6.328	0,6			
Severiano Melo .....	6.995	0,6			
Sítio Novo .....	4.876	0,6			
Tabuleiro Grande .....	1.749	0,6			
Taipu .....	9.348	0,6			
Tangará .....	8.661	0,6			
Tenente Ananias .....	9.748	0,6			
Tibau do Sul .....	4.875	0,6			
Timbaúba dos Batistas .....	1.499	0,6			
Touros .....	19.803	1,2			
Umarizal .....	12.365	0,8			
Upanema .....	7.483	0,6			
Varzea .....	6.876	0,6			
Vera Cruz .....	6.179	0,6			
Viçosa .....	1.137	0,6			
Vila Flor .....	1.524	0,6			


MUNICÍPIO	POPULAÇÃO	COEFI- CIENTE	MUNICÍPIO	POPULAÇÃO	COEFI- CIENTE
Agudo .....	15.653	1,0	Cotiporã .....	4.272	0,6
Ajuricaba .....	11.789	0,8	Crissiumal .....	19.578	1,2
Alecrim .....	13.925	1,0	Cruz Alta .....	62.149	2,4
Alegrete .....	69.525	2,4	Cruzeiro do Sul ...	9.349	0,6
Alpestre .....	15.320	1,0	David Canabarro ...	5.295	0,6
Alvorada .....	91.487	2,8	Dois Irmãos .....	15.222	1,0
Anta Gorda .....	7.132	0,6	Dom Feliciano .....	12.630	0,8
Antônio Prado ....	13.018	0,8	Dom Pedrito .....	35.208	1,6
Aratiba .....	11.766	0,8	Dona Francisca ....	3.124	0,6
Arroio do Meio ...	19.141	1,2	Encantado .....	17.803	1,2
Arroio dos Ratos .	9.558	0,6	Encruzilhada do Sul.	27.710	1,4
Arroio do Tigre ..	15.719	1,0	Erechim .....	61.048	2,2
Arroio Grande ....	16.642	1,0	Eerval .....	7.283	0,6
Arvorezinha .....	14.883	1,0	Eerval Grande .....	7.978	0,6
Augusto Pestana ..	8.886	0,6	Eerval Seco .....	14.819	1,0
Bagé .....	100.190	3,0	Esmeralda .....	6.386	0,6
Barão de Cotegipe..	7.495	0,6	Espumoso .....	23.005	1,2
Barracão .....	7.163	0,6	Estância Velha ....	14.260	1,0
Barra do Ribeiro..	10.495	0,8	Esteio .....	50.975	2,2
Barros Cassal ....	14.068	1,0	Estrela .....	25.222	1,4
Bento Gonçalves ..	58.950	2,2	Farroupilha .....	28.963	1,4
Boa Vista do Buricá	8.833	0,6	Faxinal do Soturno.	8.806	0,6
Bom Jesus .....	16.791	1,0	Feliz .....	13.298	0,8
Bom Princípio ....	9.254	0,6	Flores da Cunha ...	15.481	1,0
Bom Retiro do Sul.	8.848	0,6	Fontoura Xavier ...	14.052	1,0
Bossoroca .....	7.448	0,6	Formigueiro .....	7.862	0,6
Braga .....	5.791	0,6	Fortaleza dos Valos	3.634	0,6
Butiá .....	21.189	1,2	Frederico Westpha		
Caçapava do Sul ..	33.034	1,6	len .....	29.925	1,4
Cacequi .....	15.230	1,0	Garibaldi .....	23.040	1,2
Cachoeira do Sul..	93.341	3,0	Gaurama .....	14.227	1,0
Cachoeirinha .....	63.228	2,4	General Câmara ...	11.735	0,8
Cacique Doble ....	6.003	0,6	Getúlio Vargas ...	28.161	1,4
Caibatê .....	8.387	0,6	Girua .....	28.609	1,4
Caçara .....	6.943	0,6	Gramado .....	16.289	1,0
Camaquã .....	57.399	2,2	Gravataí .....	107.500	3,2
Cambarã do Sul ...	6.779	0,6	Guaíba .....	55.038	2,2
Campina das Missões	8.273	0,6	Guaporé .....	24.614	1,4
Campinas do Sul ..	8.680	0,6	Guarani das Missões	11.313	0,8
Campo Bom .....	33.831	1,6	Horizontina .....	24.663	1,4
Campo Novo .....	10.733	0,8	Humaitá .....	9.946	0,6
Candelária .....	26.350	1,4	Ibiacã .....	6.737	0,6
Cândido Godói ....	8.005	0,6	Ibiraiaras .....	7.623	0,6
Canela .....	19.266	1,2	Ibirubã .....	19.878	1,2
Cangussu .....	55.884	2,2	Igrejinha .....	12.037	0,8
Canoas .....	220.569	4,0	Ijuí .....	70.987	2,4
Capão da Canoa ...	13.301	0,8	Ilópolis .....	3.617	0,6
Capão do Leão ....	12.595	0,8	Independência ....	8.319	0,6
Carazinho .....	53.706	2,2	Iraí .....	13.135	0,8
Carlos Barbosa ...	13.671	1,0	Itaqui .....	33.354	1,6
Casca .....	14.306	1,0	Itatiba do Sul ...	6.694	0,6
Catuípe .....	14.694	1,0	Ivoti .....	8.867	0,6
Caxias do Sul ....	220.725	4,0	Jacutinga .....	6.530	0,6
Cerro Largo .....	19.234	1,2	Jaguarão .....	23.263	1,2
Chapada .....	10.213	0,8	Jaguari .....	15.959	1,0
Charqueadas .....	20.439	1,2	Jóia .....	6.016	0,6
Chiapeta .....	4.414	0,6	Júlio de Castilhos	25.631	1,4
Ciríaco .....	7.798	0,6	Lagoa Vermelha ...	28.327	1,4
Colorado .....	4.483	0,6	Lajeado .....	63.712	2,4
Condor .....	6.412	0,6	Lavras do Sul ...	9.206	0,6
Constantina .....	17.037	1,2	Liberato Salzano .	10.646	0,8
Coronel Bicaco ...	9.259	0,6	Machadinho .....	8.099	0,6

MUNICÍPIO	POPULAÇÃO	COEFI- CIENTE	MUNICÍPIO	POPULAÇÃO	COEFI- CIENTE
Marau .....	27.122	1,4	Santa Rosa .....	52.227	2,2
Marcelino Ramos ..	7.782	0,6	Santa Vitória do		
Mariano Moro .....	3.343	0,6	Palmar .....	27.175	1,4
Nata .....	6.167	0,6	Santiago .....	46.662	2,0
Maximiliano de Al			Santo Ângelo .....	92.965	3,0
meida .....	6.949	0,6	Santo Antônio da		
Miraguaí .....	7.684	0,6	Patrulha .....	41.360	1,8
Montenegro .....	46.566	2,0	Santo Antônio das		
Mostardas .....	6.936	0,6	Missões .....	12.724	0,8
Muçum .....	7.904	0,6	Santo Augusto .....	17.496	1,2
Não-Me-Toque .....	12.767	0,8	Santo Cristo .....	15.297	1,0
Nonoai .....	28.485	1,4	São Borja .....	58.281	2,2
Nova Araçá .....	2.263	0,6	São Francisco de		
Nova Bassano .....	6.275	0,6	Assis .....	25.771	1,4
Nova Brésia .....	6.990	0,6	São Francisco de		
Nova Palma .....	8.012	0,6	Paula .....	23.177	1,2
Nova Petrópolis ..	13.845	1,0	São Gabriel .....	56.786	2,2
Nova Prata .....	21.091	1,2	São Jerônimo .....	26.430	1,4
Nova Hamburgo .....	136.551	3,6	São José do Norte..	21.749	1,2
Osório .....	40.358	1,8	São José do Ouro ..	12.280	0,8
Paim Filho .....	10.649	0,8	São Leopoldo .....	98.586	3,0
Palmares do Sul ..	8.251	0,6	São Lourenço do Sul.	41.565	1,8
Palmeiras das Mis			São Luís Gonzaga ..	47.627	2,0
sões .....	66.069	2,4	São Marcos .....	11.819	0,8
Palmitinho .....	13.573	0,8	São Martinho .....	8.030	0,6
Panambi .....	23.869	1,4	São Nicolau .....	11.993	0,8
Parai .....	4.533	0,6	São Paulo das Mis		
Parobé .....	11.547	0,8	sões .....	9.560	0,6
Passo Fundo .....	121.228	3,4	São Pedro do Sul ..	21.009	1,2
Pedro Osório .....	15.039	1,0	São Sebastião do		
Pejuçará .....	3.576	0,6	Caí .....	20.270	1,2
Pelotas .....	247.595	4,0	São Sepé .....	26.897	1,4
Pinheiro Machado ..	14.366	1,0	São Valentim .....	15.805	1,0
Piratini .....	20.108	1,2	São Vicente do Sul	7.341	0,6
Planalto .....	17.726	1,2	Sapiranga .....	36.545	1,6
Portão .....	10.749	0,8	Sapucaia do Sul ..	79.402	2,6
Porto Lucena .....	12.212	0,8	Sarandi .....	20.555	1,2
Porto Xavier .....	12.198	0,8	Seberi .....	15.497	1,0
Putinga .....	6.142	0,6	Selbach .....	4.472	0,6
Quaraí .....	19.492	1,2	Serafina Correa ..	9.334	0,6
Redentora .....	10.274	0,8	Sertão .....	9.039	0,6
Restinga Seca .....	14.434	1,0	Severiano de Almeida	4.446	0,6
Rio Grande .....	146.214	3,8	Sobradinho .....	29.044	1,4
Rio Pardo .....	50.080	2,0	Soledade .....	47.630	2,0
Roca Sales .....	8.820	0,6	Tapejara .....	21.160	1,2
Rodeio Bonito .....	13.518	0,8	Tapera .....	10.362	0,8
Rolante .....	11.790	0,8	Tapes .....	23.727	1,2
Ronda Alta .....	16.674	1,0	Taquara .....	30.575	1,6
Rondinha .....	8.499	0,6	Taquari .....	28.961	1,4
Roque Gonzales ...	9.766	0,6	Tavares .....	5.127	0,6
Rosário do Sul ...	39.309	1,8	Tenente Portela ..	30.695	1,6
Salto do Jacuí ...	9.848	0,6	Teutônia .....	12.185	0,8
Salvador do Sul ..	14.334	1,0	Torres .....	41.645	1,8
Sananduva .....	13.716	1,0	Tramandaí .....	19.007	1,2
Santa Bárbara do			Três Coroas .....	10.470	0,8
Sul .....	12.392	0,8	Três de Maio .....	33.038	1,6
Santa Cruz do Sul.	99.667	3,0	Três Passos .....	45.571	2,0
Santa Maria .....	181.685	4,0	Triunfo .....	13.863	1,0
Santana da Boa Vis			Tucunduvá .....	13.883	1,0
ta .....	8.927	0,6	Tupanciretã .....	21.391	1,2
Santana do Livra			Tuparendi .....	13.902	1,0
mento .....	68.252	2,4	Uruguaiana .....	91.508	2,8



MUNICÍPIO	POPULAÇÃO	COEFI- CIENTE	MUNICÍPIO	POPULAÇÃO	COEFI- CIENTE
Vacaria .....	58.634	2,2			
Venâncio Aires ...	48.357	2,0			
Vera Cruz .....	13.935	1,0			
Veranópolis .....	18.963	1,2			
Viadutos .....	8.773	0,6			
Viamão .....	117.516	3,4			
Vicente Dutra ....	8.597	0,6			
Victor Graeff ....	4.119	0,6			


ESTADO DE RONDÔNIA



*Blum*


41

MUNICÍPIO	POPULAÇÃO	COEFI- CIENTE	MUNICÍPIO	POPULAÇÃO	COEFI- CIENTE
Ariquemes .....	35.208	1,6			
Cacoal .....	67.269	2,4			
Colorado do Oeste	32.498	1,6			
Costa Marques....	5.037	0,6			
Espigão do Oeste.	9.431	0,6			
Guajará-Mirim....	29.777	1,4			
Jaru .....	28.163	1,4			
Ji-Paraná .....	55.036	2,2			
Ouro Preto do Oeste .....	36.596	1,6			
Pimenta Bueno ...	20.641	1,2			
Presidente Médici	20.650	1,2			
Vilhena .....	17.883	1,2			




MUNICÍPIO	POPULAÇÃO	COEFI- CIENTE	MUNICÍPIO	POPULAÇÃO	COEFI- CIENTE
Abelardo Luz .....	17.595	1,2	Erval Velho .....	4.937	0,6
Agrolândia .....	6.141	0,6	Fachinal dos Guedes	8.512	0,6
Agronômica .....	4.529	0,6	Fraiburgo .....	15.161	1,0
Água Doce .....	8.021	0,6	Galvão .....	7.909	0,6
Águas de Chapecó.	6.624	0,6	Garopaba .....	8.243	0,6
Águas Mornas .....	4.673	0,6	Garuva .....	7.953	0,6
Alfredo Wagner ..	9.485	0,6	Gaspar .....	25.592	1,4
Anchieta .....	10.118	0,6	Governador Celso Ra		
Angelina .....	6.637	0,6	mos .....	8.499	0,6
Anita Garibaldi..	15.773	1,0	Grão Pará .....	6.084	0,6
Anitápolis .....	4.588	0,6	Gravatal .....	8.035	0,6
Antônio Carlos...	5.437	0,6	Guabiruba .....	7.151	0,6
Araquari .....	9.491	0,6	Guaraciaba .....	11.892	0,8
Araranguá .....	33.686	1,6	Guaramirim .....	10.871	0,8
Armazém .....	5.989	0,6	Guarujá do Sul ...	4.839	0,6
Arroio Trinta ...	2.943	0,6	Herval do Oeste ..	15.472	1,0
Ascurra .....	5.418	0,6	Ibicaré .....	4.196	0,6
Atalanta .....	3.493	0,6	Ibirama .....	21.993	1,2
Aurora .....	5.278	0,6	Içara .....	24.456	1,4
Balneário Camboriú	21.818	1,2	Ilhota .....	8.056	0,6
Barra Velha .....	11.722	0,8	Imaruí .....	18.977	1,2
Benedito Novo ...	10.732	0,8	Imbituba .....	25.171	1,4
Biguaçu .....	20.752	1,2	Imbuia .....	3.584	0,6
Blumenau .....	157.299	4,0	Indaial .....	28.597	1,4
Bom Jardim da Ser			Ipira .....	4.732	0,6
ra .....	6.415	0,6	Ipumirim .....	7.100	0,6
Bom Retiro .....	7.945	0,6	Irani .....	6.293	0,6
Botuverá .....	4.640	0,6	Irineópolis .....	8.745	0,6
Braço do Norte ..	11.978	0,8	Itá .....	7.812	0,6
Brusque .....	41.205	1,8	Itaiópolis .....	24.571	1,4
Caçador .....	39.295	1,8	Itajaí .....	86.532	2,8
Caibi .....	7.285	0,6	Itapema .....	6.561	0,6
Camboriú .....	14.245	1,0	Itapiranga .....	26.496	1,4
Campo Alegre .....	8.342	0,6	Ituporanga .....	17.150	1,2
Campo Belo do Sul	13.587	1,0	Jaborá .....	4.940	0,6
Campo Erê .....	25.353	1,4	Jacinto Machado...	12.329	0,8
Campos Novos .....	43.185	1,8	Jaguaruna .....	14.701	1,0
Canelinha .....	7.113	0,6	Jaraguá do Sul....	48.581	2,0
Canoinhas .....	47.228	2,0	Joaçaba .....	24.689	1,4
Capinzal .....	10.393	0,8	Joinville .....	235.612	4,0
Catanduvas .....	10.506	0,8	Lacerdópolis .....	2.117	0,6
Caxambu do Sul ..	9.012	0,6	Lages .....	129.708	3,6
Chapecó .....	83.864	2,8	Laguna .....	39.528	1,8
Concórdia .....	59.432	2,2	Laurentino .....	4.021	0,6
Coronel Freitas..	19.201	1,2	Lauro Müller .....	13.233	0,8
Corupá .....	8.786	0,6	Lebon Régis .....	8.584	0,6
Correia Pinto .....	11.266	0,8	Leoberto Leal .....	4.238	0,6
Criciúma .....	110.604	3,2	Lontras .....	7.332	0,6
Cunha Porã .....	16.091	1,0	Luis Alves .....	6.494	0,6
Curitibanos .....	37.736	1,8	Mafra .....	40.673	1,8
Descanso .....	17.291	1,2	Major Gercino....	3.841	0,6
Dionísio Cerqueira	16.054	1,0	Major Vieira .....	6.557	0,6
Dona Emma .....	3.473	0,6	Maracajá .....	4.160	0,6

## ESTADO DE SANTA CATARINA (continuação)



MUNICÍPIO	POPULAÇÃO	COEFI- CIENTE	MUNICÍPIO	POPULAÇÃO	COEFI- CIENTE
Maravilha .....	22.233	1,2	Santa Cecília ...	15.560	1,0
Massaranduba ....	12.001	0,8	Santa Rosa de Lima	1.711	0,6
Matos Costa .....	4.604	0,6	Santo Amaro da Im		
Meleiro .....	10.690	0,8	peratriz .....	11.325	0,8
Modelo .....	13.902	1,0	São Bento do Sul.	35.211	1,6
Mondai .....	23.914	1,4	São Bonifácio ...	3.530	0,6
Monte Castelo ...	7.723	0,6	São Carlos .....	11.563	0,8
Morro da Fumaça..	9.083	0,6	São Domingos ....	14.075	1,0
Navegantes .....	13.570	0,8	São Francisco do		
Nova Erechim ....	3.250	0,6	Sul .....	20.606	1,2
Nova Trento .....	9.129	0,6	São João Batista.	10.694	0,8
Nova Veneza .....	9.161	0,6	São João do Sul..	7.416	0,6
Orleans .....	16.386	1,0	São Joaquim .....	23.623	1,2
Otacílio Costa...	14.332	1,0	São José .....	87.751	2,8
Ouro .....	5.810	0,6	São José do Cedro	17.878	1,2
Palhoça .....	37.990	1,8	São José do Cerri		
Palma Sola .....	7.857	0,6	to .....	13.386	0,8
Palmitos .....	17.755	1,2	São Lourenço do		
Papanduva .....	13.461	0,8	Oeste .....	23.887	1,4
Paulo Lopes .....	5.494	0,6	São Ludgero .....	4.512	0,6
Pedras Grandes...	5.239	0,6	São Martinho ....	3.004	0,6
Penha .....	10.005	0,6	São Miguel do Oes		
Peritiba .....	2.731	0,6	te .....	35.795	1,6
Petrolândia .....	6.906	0,6	Saudades .....	9.295	0,6
Piçarras .....	5.608	0,6	Schroeder .....	3.984	0,6
Pinhalzinho .....	9.946	0,6	Seara .....	15.953	1,0
Pinheiro Preto ..	2.168	0,6	Siderópolis .....	12.397	0,8
Piratuba .....	4.801	0,6	Sombrio .....	17.315	1,2
Pomerode .....	14.368	1,0	Taió .....	18.607	1,2
Ponte Alta .....	4.936	0,6	Tangará .....	11.623	0,8
Ponte Serrada ...	12.363	0,8	Tijucas .....	14.573	1,0
Porto Belo .....	8.416	0,6	Timbé do Sul ....	5.883	0,6
Porto União .....	27.722	1,4	Timbó .....	17.919	1,2
Pouso Redondo ...	10.963	0,8	Três Barras .....	11.346	0,8
Praia Grande ....	7.604	0,6	Treze de Maio ...	6.561	0,6
Presidente Caste			Treze Tilias ....	3.547	0,6
lo Branco .....	1.894	0,6	Trombudo Central.	7.108	0,6
Presidente Getú			Tubarão .....	75.320	2,6
lio .....	10.110	0,6	Turvo .....	12.246	0,8
Presidente Nereu.	3.186	0,6	Urubici .....	12.276	0,8
Quilombo .....	21.483	1,2	Urussanga .....	21.406	1,2
Rancho Queimado..	2.519	0,6	Vargeão .....	2.843	0,6
Rio das Antas ...	5.347	0,6	Vidal Ramos .....	7.635	0,6
Rio do Campo ....	7.358	0,6	Videira .....	28.182	1,4
Rio do Oeste ....	7.394	0,6	Witmarsum .....	3.321	0,6
Rio do Sul .....	36.291	1,6	Xanxerê .....	30.022	1,4
Rio dos Cedros ..	8.476	0,6	Xavantina .....	5.357	0,6
Rio Fortuná .....	3.965	0,6	Xaxim .....	24.518	1,4
Rio Negrinho ....	20.968	1,2			
Rodeio .....	7.969	0,6			
Romelândia .....	9.477	0,6			
Salete .....	5.538	0,6			
Salto Veloso ....	3.314	0,6			






MUNICÍPIO	POPULAÇÃO	COEFFICIENTE	MUNICÍPIO	POPULAÇÃO	COEFFICIENTE
Adamantina .....	32.027	1,6	Bauru .....	186.786	4,0
Adolfo .....	3.611	0,6	Bebedouro .....	46.099	2,0
Aguai .....	17.061	1,2	Bento de Abreu ....	2.043	0,6
Águas da Prata ...	5.728	0,6	Bernardino de Campos	8.989	0,6
Águas de Lindóia .	9.129	0,6	Bilac .....	5.355	0,6
Águas de Santa Bár			Birigui .....	50.918	2,0
bara .....	4.601	0,6	Biritiba-Mirim ....	13.379	0,8
Águas de São Pedro	1.058	0,6	Boa Esperança do Sul	8.315	0,6
Agudos .....	24.482	1,4	Bocaína .....	6.787	0,6
Alfredo Marcondes.	4.308	0,6	Bofete .....	4.409	0,6
Altair .....	2.319	0,6	Boituva .....	12.578	0,8
Altinópolis .....	12.755	0,8	Bom Jesus dos Per		
Alto Alegre .....	6.084	0,6	dões .....	7.113	0,6
Álvares Florence .	6.602	0,6	Borá .....	855	0,6
Álvares Machado ..	14.653	1,0	Boracéia .....	3.553	0,6
Álvares de Carvalho	3.921	0,6	Borborema .....	11.633	0,8
Alvinlândia .....	3.461	0,6	Botucatu .....	64.476	2,4
Americana .....	122.055	3,4	Bragança Paulista .	84.085	2,8
Américo Brasilien			Brauna .....	4.547	0,6
se .....	11.869	0,8	Brodósqui .....	11.219	0,8
Américo de Campos.	6.870	0,6	Brotas .....	11.260	0,8
Amparo .....	41.594	1,8	Buri .....	11.613	0,8
Analândia .....	2.301	0,6	Buritama .....	11.597	0,8
Andradina .....	47.663	2,0	Buritizal .....	3.869	0,6
Angatuba .....	17.053	1,2	Cabrália Paulista .	5.453	0,6
Anhembi .....	3.441	0,6	Cabreúva .....	11.725	0,8
Anhumas .....	3.411	0,6	Caçapava .....	51.377	2,2
Aparecida .....	29.026	1,4	Cachoeira Paulista.	20.562	1,2
Aparecida do Oeste	5.151	0,6	Caconde .....	16.412	1,0
Apiáí .....	26.980	1,4	Cafelândia .....	17.492	1,2
Araçatuba .....	129.367	3,6	Caiabu .....	3.693	0,6
Araçoiaba da Serra	8.543	0,6	Caieiras .....	25.066	1,4
Aramina .....	3.450	0,6	Caiuá .....	2.966	0,6
Arandu .....	4.158	0,6	Cajamar .....	21.941	1,2
Araraquara .....	128.130	3,4	Cajobi .....	8.288	0,6
Araras .....	65.251	2,4	Cajuru .....	16.197	1,0
Arealva .....	6.784	0,6	Campinas .....	664.356	4,0
Arcias .....	3.696	0,6	Campo Limpo Paulista	21.835	1,2
Arciópolis .....	6.753	0,6	Campos do Jordão ..	26.099	1,4
Ariranha .....	5.540	0,6	Campos Novos Paulis		
Artur Nogueira ...	15.929	1,0	ta .....	3.744	0,6
Arujá .....	17.482	1,2	Cananãia .....	7.716	0,6
Assis .....	67.403	2,4	Cândido Mota .....	19.804	1,2
Atibaia .....	57.783	2,2	Cândido Rodrigues ..	1.995	0,6
Auriflama .....	12.009	0,8	Capão Bonito .....	45.525	2,0
Avai .....	5.367	0,6	Capela do Alto ....	7.393	0,6
Avanhandava .....	6.411	0,6	Capivari .....	25.140	1,4
Avaré .....	46.898	2,0	Caraguatatuba .....	33.731	1,6
Bady Bassitt .....	2.875	0,6	Carapicuíba .....	185.763	4,0
Balbinos .....	1.172	0,6	Cardoso .....	12.035	0,8
Bálsamo .....	5.708	0,6	Casa Branca .....	21.743	1,2
Bananal .....	10.967	0,8	Cássia dos Coquei		
Barão de Antonina.	3.953	0,6	ros .....	2.517	0,6
Barbosa .....	5.585	0,6	Castilho .....	12.235	0,8
Bariri .....	19.881	1,2	Catanduva .....	72.913	2,6
Barra Bonita .....	22.602	1,2	Catiguá .....	5.664	0,6
Barra do Turvo ...	4.884	0,6	Cedral .....	6.195	0,6
Barretos .....	72.750	2,6	Cerqueira César ...	10.745	0,8
Barrinha .....	12.576	0,8	Cerquiho .....	12.351	0,8
Barueri .....	75.321	2,6	Cesario Lange .....	7.856	0,6
Bastos .....	15.350	1,0	Charqueada .....	8.896	0,6
Batatais .....	37.275	1,6	Clementina .....	4.293	0,6




*Colina*  
45

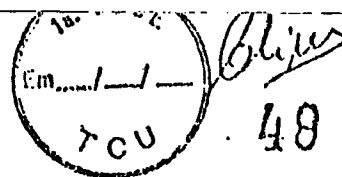
MUNICÍPIO	POPULAÇÃO	COEFFICIENTE	MUNICÍPIO	POPULAÇÃO	COEFFICIENTE
Colina .....	11.600	0,8	Guaraci .....	6.465	0,6
Colômbia .....	3.341	0,6	Guarani do Oeste .	8.308	0,6
Conchal .....	13.029	0,8	Guarantã .....	5.717	0,6
Conchas .....	11.049	0,8	Guararapes .....	22.504	1,2
Cordeirópolis .....	9.491	0,6	Guararema .....	15.123	1,0
Coroados .....	5.650	0,6	Guaratinguetã ....	84.879	2,8
Coronel Macedo ...	6.353	0,6	Guareí .....	6.931	0,6
Corumbataí .....	2.795	0,6	Guariba .....	18.896	1,2
Cosmópolis .....	23.205	1,2	Guarujá .....	151.098	3,8
Cosmorama .....	8.638	0,6	Guarulhos .....	532.908	4,0
Cotia .....	53.626	2,2	Guzolândia .....	4.292	0,6
Cravinhos .....	16.954	1,0	Herculândia .....	7.102	0,6
Cristais Paulista .	4.924	0,6	Iacanga .....	6.576	0,6
Cruzália .....	4.722	0,6	Iacri .....	9.201	0,6
Cruzeiro .....	57.992	2,2	Ibatê .....	11.457	0,8
Cubatão .....	78.652	2,6	Ibirá .....	8.255	0,6
Cunha .....	20.853	1,2	Ibirarema .....	4.844	0,6
Descalvado .....	20.350	1,2	Ibitinga .....	29.137	1,4
Diadema .....	228.594	4,0	Ibiúna .....	31.786	1,6
Divinolândia .....	10.273	0,8	Icém .....	5.191	0,6
Dobrada .....	4.380	0,6	Iepê .....	9.355	0,6
Dois Córregos ....	15.479	1,0	Igaracu do Tietê .	12.764	0,8
Dolcinópolis .....	2.215	0,6	Igarapava .....	20.260	1,2
Dourado .....	6.557	0,6	Igaratã .....	4.381	0,6
Dracena .....	35.964	1,6	Iguapé .....	23.360	1,2
Duartina .....	12.180	0,8	Ilhabela .....	7.804	0,6
Dumont .....	3.299	0,6	Indaiatuba .....	56.132	2,2
Echaporã .....	5.693	0,6	Indiana .....	4.560	0,6
Eldorado .....	11.303	0,8	Indiaporã .....	6.559	0,6
Elias Fausto .....	8.287	0,6	Inúbia Paulista ..	4.294	0,6
Embu .....	95.764	3,0	Ipauçu .....	10.227	0,8
Embu-Guaçu .....	21.028	1,2	Iperó .....	6.615	0,6
Espírito Santo do			Ipeúna .....	1.849	0,6
Pinhal .....	33.402	1,6	Iporanga .....	4.726	0,6
Estrela do Oeste .	9.006	0,6	Ipuã .....	9.134	0,6
Estrela do Norte .	3.303	0,6	Iracemápolis .....	8.281	0,6
Fartura .....	12.830	0,8	Irapuã .....	7.215	0,6
Fernandópolis ....	47.041	2,0	Irapuru .....	9.750	0,6
Fernando Prestes .	4.406	0,6	Itaberá .....	16.389	1,0
Ferraz de Vasconce			Itaí .....	14.558	1,0
los .....	55.107	2,2	Itajobi .....	14.510	1,0
Flora Rica .....	2.713	0,6	Itaju .....	2.495	0,6
Floreal .....	3.600	0,6	Itanhaém .....	27.481	1,4
Flórida Paulista .	15.167	1,0	Itapeccerica da Serra	60.716	2,2
Florínea .....	2.742	0,6	Itapetininga .....	84.423	2,8
Franca .....	148.505	3,8	Itapeva .....	65.457	2,4
Francisco Morato .	28.462	1,4	Itapevi .....	53.325	2,2
Franco da Rocha ..	50.710	2,0	Itapira .....	47.892	2,0
Gabriel Monteiro .	3.006	0,6	Itápolis .....	25.987	1,4
Gália .....	11.803	0,8	Itaporanga .....	16.460	1,0
Garça .....	39.947	1,8	Itapuã .....	7.623	0,6
Gastão Vidigal ...	3.761	0,6	Itapura .....	3.180	0,6
General Salgado ..	11.483	0,8	Itaquaquecetuba .	72.779	2,6
Getulina .....	11.061	0,8	Itararé .....	37.758	1,8
Glicério .....	4.927	0,6	Itariri .....	9.453	0,6
Guaicara .....	5.325	0,6	Itatiba .....	41.650	1,8
Guaimbé .....	5.140	0,6	Itatinga .....	9.248	0,6
Guaira .....	25.682	1,4	Itirapina .....	6.999	0,6
Guapiacu .....	6.750	0,6	Itirapua .....	4.922	0,6
Guapiara .....	16.028	1,0	Itobi .....	5.745	0,6
Guará .....	13.209	0,8	Itu .....	74.161	2,6
Guaraçai .....	8.389	0,6	Itupeva .....	10.209	0,8



MUNICÍPIO	POPULAÇÃO	COMI- GENTE	MUNICÍPIO	POPULAÇÃO	COMI- GENTE
Ituverava .....	27.489	1,4	Mirassol .....	28.319	1,4
Jaborandi .....	5.470	0,6	Mirassolândia .....	2.785	0,6
Joboticabal .....	47.002	2,0	Mococa .....	47.336	2,0
Jacarcé .....	115.750	3,4	Mogi das Cruzes ...	198.081	4,0
Jaci .....	3.800	0,6	Mogi-Guaçu .....	73.435	2,6
Jacupiranga .....	28.542	1,4	Mogi-Mirim .....	50.636	2,0
Jaguariúna .....	15.197	1,0	Mombuca .....	2.653	0,6
Jales .....	38.636	1,8	Monções .....	2.401	0,6
Jambeiro .....	2.877	0,6	Mongaguá .....	9.921	0,6
Jandira .....	36.017	1,6	Monte Alegre do Sul	4.864	0,6
Jardinópolis .....	19.683	1,2	Monte Alto .....	31.228	1,6
Jarinu .....	6.202	0,6	Monte Aprazível ...	16.443	1,0
Jaú .....	74.028	2,6	Monte Azul Paulista	13.017	0,8
Jeriquara .....	2.571	0,6	Monte Castelo .....	6.113	0,6
Joanópolis .....	7.753	0,6	Monteiro Lobato ...	2.688	0,6
João Ramalho .....	2.854	0,6	Monte Mor .....	14.008	1,0
José Bonifácio ...	22.977	1,2	Morro Agudo .....	17.425	1,2
Júlio Mesquita ...	4.585	0,6	Morungaba .....	6.516	0,6
Jundiá .....	258.773	4,0	Murutinga do Sul ..	4.558	0,6
Junqueirópolis ...	21.367	1,2	Narandiba .....	3.512	0,6
Juquiá .....	15.168	1,0	Natividade da Serra	6.890	0,6
Juquitiba .....	12.500	0,8	Nazaré Paulista ...	8.414	0,6
Lagoinha .....	4.453	0,6	Neves Paulista .....	7.819	0,6
Laranjal Paulista	15.166	1,0	Nhandeara .....	10.220	0,8
Lavínia .....	6.096	0,6	Nipoã .....	2.726	0,6
Lavrinhas .....	3.671	0,6	Nova Aliança .....	4.282	0,6
Leme .....	46.306	2,0	Nova Europa .....	4.512	0,6
Lençóis Paulista .	35.002	1,6	Nova Granada .....	11.447	0,8
Limeira .....	150.574	3,8	Nova Guataporanga.	2.716	0,6
Lindóia .....	3.204	0,6	Nova Independência	1.857	0,6
Lins .....	51.077	2,2	Nova Luzitânia ...	1.969	0,6
Lorena .....	57.342	2,2	Nova Odessa .....	21.871	1,2
Louveira .....	10.319	0,8	Novo Horizonte ...	26.829	1,4
Lucélia .....	18.720	1,2	Nuporanga .....	5.060	0,6
Lucianópolis .....	2.629	0,6	Ocaucu .....	4.840	0,6
Luís Antônio .....	2.933	0,6	Óleo .....	3.008	0,6
Luisiânia .....	3.848	0,6	Olímpia .....	31.781	1,6
Lupércio .....	3.511	0,6	Onda Verde .....	2.022	0,6
Lutécia .....	2.987	0,6	Oriente .....	6.474	0,6
Macatuba .....	10.846	0,8	Orindiúva .....	2.119	0,6
Macaubal .....	6.388	0,6	Orlândia .....	25.330	1,4
Macedônia .....	4.196	0,6	Osasco .....	473.856	4,0
Magda .....	3.569	0,6	Oscar Bressane ...	3.066	0,6
Mairinque .....	30.878	1,6	Osvaldo Cruz .....	26.138	1,4
Mairiporã .....	27.498	1,4	Ourinhos .....	59.758	2,2
Manduri .....	5.369	0,6	Ouro Verde .....	5.839	0,6
Marabá Paulista ..	3.872	0,6	Pacaembu .....	15.721	1,0
Maracá .....	10.058	0,6	Palestina .....	9.025	0,6
Mariópolis .....	5.328	0,6	Palmares Paulista	4.268	0,6
Marília .....	121.877	3,4	Palmeira do Oeste .	12.694	0,8
Marinópolis .....	2.058	0,6	Palmital .....	17.139	1,2
Martinópolis .....	19.664	1,2	Panorama .....	8.084	0,6
Matão .....	38.149	1,8	Paraguacu Paulista	23.627	1,2
Mauá .....	205.817	4,0	Paraibuna .....	14.114	1,0
Mendonça .....	4.006	0,6	Paraíso .....	3.601	0,6
Meridiano .....	3.765	0,6	Paranapanema .....	11.074	0,8
Miguelópolis .....	13.563	0,8	Paranapuã .....	5.798	0,6
Mineiros do Tietê.	6.695	0,6	Parapuã .....	12.275	0,8
Miracatu .....	17.370	1,2	Pardinho .....	2.744	0,6
Mira Estrela .....	2.445	0,6	Pariquera-Açu ....	11.325	0,8
Mirandópolis .....	21.534	1,2	Patrocínio Paulista	8.997	0,6
Mirante do Parana panema .....	15.456	1,0	Paulicéia .....	2.361	0,6
			Paulínia .....	20.749	1,2




MUNICÍPIO	POPULAÇÃO	COEFFICIENTE	MUNICÍPIO	POPULAÇÃO	COEFFICIENTE
Paulo de Faria	6.644	0,6	Registro	39.124	1,8
Pederneiras	26.068	1,4	Restinga	3.542	0,6
Pedra Bela	4.703	0,6	Ribeira	7.540	0,6
Pedranópolis	3.554	0,6	Ribeirão Bonito	8.367	0,6
Pedregulho	12.913	0,8	Ribeirão Branco	13.899	1,0
Pedreira	21.394	1,2	Ribeirão Corrente	2.734	0,6
Pedro de Toledo	6.076	0,6	Ribeirão do Sul	3.137	0,6
Penápolis	40.381	1,8	Ribeirão Pires	56.487	2,2
Pereira Barreto	46.329	2,0	Ribeirão Preto	318.375	4,0
Pereiras	3.776	0,6	Rifaina	3.336	0,6
Peruibe	18.420	1,2	Rinção	7.304	0,6
Piacatu	4.735	0,6	Rinópolis	15.156	1,0
Piedade	35.793	1,6	Rio Claro	110.273	3,2
Pilar do Sul	13.856	1,0	Rio das Pedras	13.467	0,8
Pindamonhangaba	69.598	2,4	Rio Grande da Serra	20.102	1,2
Pindorama	10.194	0,8	Riolândia	6.839	0,6
Pinhalzinho	6.403	0,6	Riversul (ex-Ribeirão Vermelho do Sul)	11.331	0,8
Piquerobi	3.543	0,6	Roseira	4.836	0,6
Piquete	14.373	1,0	Rubiácea	2.207	0,6
Piracaia	13.740	1,0	Rubinéia	2.419	0,6
Piracicaba	214.394	4,0	Sabino	4.824	0,6
Piraju	21.411	1,2	Sagres	2.995	0,6
Pirajui	19.416	1,2	Sales	4.795	0,6
Pirangi	7.592	0,6	Sales Oliveira	6.392	0,6
Pirapora do Bom Jesus	4.815	0,6	Salesópolis	10.649	0,8
Pirapozinho	17.925	1,2	Salmorão	4.769	0,6
Pirassununga	44.987	2,0	Salto	42.351	1,8
Piratininga	10.056	0,6	Salto de Pirapora	14.683	1,0
Pitangueiras	18.570	1,2	Salto Grande	7.016	0,6
Planalto	6.058	0,6	Sandovalina	2.745	0,6
Platina	2.282	0,6	Santa Adélia	10.284	0,8
Poá	52.795	2,2	Santa Albertina	6.180	0,6
Poloni	4.775	0,6	Santa Bárbara do Oeste	76.629	2,6
Pompéia	16.260	1,0	Santa Branca	8.519	0,6
Pongai	3.539	0,6	Santa Clara do Oeste	2.648	0,6
Pontal	16.774	1,0	Santa Cruz da Conceição	2.682	0,6
Pontes Gestal	2.858	0,6	Santa Cruz das Palmeiras	16.072	1,0
Populina	4.713	0,6	Santa Cruz do Rio Pardo	33.645	1,6
Porangaba	6.383	0,6	Santa Ernestina	3.503	0,6
Porto Feliz	27.146	1,4	Santa Fé do Sul	20.377	1,2
Porto Ferreira	27.977	1,4	Santa Gertrudes	7.993	0,6
Potirendaba	10.714	0,8	Santa Isabel	28.997	1,4
Pradópolis	7.828	0,6	Santa Lúcia	5.027	0,6
Praia Grande	66.294	2,4	Santa Maria da Serra	2.825	0,6
Presidente Alves	4.863	0,6	Santa Mercedes	4.120	0,6
Presidente Bernardes	15.758	1,0	Santana da Ponte Preta	2.806	0,6
Presidente Epitácio	29.629	1,4	Santana de Parnaíba	10.070	0,6
Presidente Prudente	136.943	3,6	Santa Rita do Oeste	4.233	0,6
Presidente Venceslau	30.156	1,4	Santa Rita do Passa Quatro	20.871	1,2
Promissão	20.177	1,2	Santa Rosa de Viterbo	14.427	1,0
Quatã	8.756	0,6	Santo Anastácio	21.729	1,2
Queirós	2.295	0,6	Santo André	552.797	4,0
Queluz	7.002	0,6	Santo Antônio da Alegria	5.279	0,6
Quintana	4.912	0,6			
Rafard	5.930	0,6			
Rancharia	23.337	1,2			
Redenção da Serra	3.995	0,6			
Regente Feijó	11.087	0,8			
Reginópolis	4.627	0,6			



MUNICÍPIO	POPULAÇÃO	COMPL- CIENTE	MUNICÍPIO	POPULAÇÃO	COMPL- CIENTE
Santo Antônio de Posse .....	10.862	0,8	Suzano .....	101.067	3,0
Santo Antônio do Jardim .....	5.499	0,6	Tabapuã .....	12.304	0,8
Santo Antônio do Pinhal .....	5.340	0,6	Tabatinga .....	8.041	0,6
Santo Expedito ...	2.259	0,6	Taboão da Serra ...	97.642	3,0
Santópolis do Agua peí .....	3.474	0,6	Taciba .....	4.544	0,6
Santos .....	416.784	4,0	Taguaí .....	5.728	0,6
São Bento do Sapu caí .....	9.323	0,6	Taiacu .....	3.466	0,6
São Bernardo do Campo .....	425.780	4,0	Taiúva .....	4.415	0,6
São Caetano do Sul.	163.030	4,0	Tambaú .....	15.446	1,0
São Carlos .....	119.630	3,4	Tanabi .....	20.306	1,2
São Francisco ....	4.618	0,6	Tapiraí .....	5.099	0,6
São João da Boa Vista .....	55.921	2,2	Tapiratiba .....	9.865	0,6
São João das Duas Pontes .....	2.968	0,6	Taquaritinga .....	35.916	1,6
São João do Pau de Alho .....	3.592	0,6	Taquarituba .....	16.159	1,0
São Joaquim da Barra .....	29.289	1,4	Tarabaí .....	3.576	0,6
São José da Bela Vista .....	6.644	0,6	Tatuí .....	55.452	2,2
São José do Barrei ro .....	4.035	0,6	Taubaté .....	169.258	4,0
São José do Rio Pardo .....	36.186	1,6	Tejupá .....	4.860	0,6
São José do Rio Preto .....	188.560	4,0	Teodoro Sampaio ...	26.330	1,4
São José dos Cam pos .....	287.568	4,0	Terra Roxa .....	5.767	0,6
São Luís do Parai tinga .....	9.745	0,6	Tietê .....	20.028	1,2
São Manuel .....	27.528	1,4	Timburi .....	3.324	0,6
São Miguel Arcanjo	17.160	1,2	Torrinha .....	6.534	0,6
São Pedro .....	13.160	0,8	Tremembé .....	18.088	1,2
São Pedro do Turvo	7.571	0,6	Três Fronteiras ...	8.719	0,6
São Roque .....	49.513	2,0	Tupã .....	56.656	2,2
São Sebastião ....	19.003	1,2	Tupi Paulista .....	16.316	1,0
São Sebastião da Gramma .....	11.337	0,8	Turiúba .....	4.004	0,6
São Simão .....	10.665	0,8	Turmalina .....	3.010	0,6
São Vicente .....	192.915	4,0	Ubatuba .....	26.663	1,4
Sarapuá .....	5.179	0,6	Ubirajara .....	4.227	0,6
Sarutaiá .....	3.028	0,6	Uchoa .....	7.816	0,6
Sebastianópolis do Sul .....	2.376	0,6	União Paulista .....	1.240	0,6
Serra Azul .....	4.808	0,6	Urânia .....	13.494	0,8
Serrana .....	14.344	1,0	Uru .....	1.585	0,6
Serra Negra .....	17.267	1,2	Urupês .....	12.019	0,8
Sertãozinho .....	51.511	2,2	Valentim Gentil ...	5.387	0,6
Sete Barras .....	11.283	0,8	Valinhos .....	48.953	2,0
Severínia .....	7.879	0,6	Valparaíso .....	13.299	0,8
Silveiras .....	3.909	0,6	Vargem Grande do Sul	20.370	1,2
Socorro .....	23.687	1,2	Vargem Grande Paulista .....	9.747	0,6
Sorocaba .....	269.880	4,0	Várzea Paulista ...	33.835	1,6
Sud Menucci .....	5.356	0,6	Vera Cruz .....	11.416	0,8
Sumaré .....	101.872	3,0	Vinhedo .....	21.627	1,2
			Viradouro .....	10.206	0,8
			Vista Alegre do Alto	2.734	0,6
			Votorantim .....	53.081	2,2
			Votuporanga .....	52.301	2,2
			Xavantes .....	12.983	0,8

MUNICÍPIO	POPULAÇÃO	COEFFICIENTE	MUNICÍPIO	POPULAÇÃO	COEFFICIENTE
Amparo de São Francisco .....	1.709	0,6	Nossa Senhora do Socorro .....	13.733	1,0
Aquidabã .....	16.158	1,0	Pacatuba .....	9.853	0,6
Araúá .....	8.907	0,6	Pedra Mole .....	1.718	0,6
Areia Branca .....	6.350	0,6	Pedrinhas .....	5.420	0,6
Barra dos Coqueiros .....	7.966	0,6	Pinhão .....	3.994	0,6
Brejão Grande .....	7.255	0,6	Pirambu .....	3.320	0,6
Boquim .....	18.380	1,2	Poço Redondo .....	16.724	1,0
Campo do Brito .....	11.912	0,8	Poço Verde .....	14.418	1,0
Canhoba .....	4.085	0,6	Porto da Folha .....	22.956	1,2
Canindé de São Francisco .....	6.153	0,6	Propriá .....	21.342	1,2
Capela .....	23.133	1,2	Riachão do Dantas .....	17.487	1,2
Carira .....	15.610	1,0	Riachuelo .....	5.943	0,6
Carmópolis .....	4.483	0,6	Ribeirópolis .....	12.254	0,8
Cedro de São João .....	4.973	0,6	Rosário do Catete .....	3.921	0,6
Cristinápolis .....	7.263	0,6	Salgado .....	12.259	0,8
Cumbe .....	3.418	0,6	Santa Luzia do Itanhi .....	7.984	0,6
Divina Pastora .....	2.171	0,6	Santa Rosa de Lima .....	2.993	0,6
Estância .....	36.920	1,6	Santo Amaro das Brotas .....	7.961	0,6
Feira Nova .....	4.260	0,6	São Cristóvão .....	24.197	1,4
Frei Paulo .....	8.838	0,6	São Domingos .....	6.313	0,6
Gararu .....	11.277	0,8	São Francisco .....	2.053	0,6
General Maynard .....	1.877	0,6	São Miguel do Aleixo .....	3.099	0,6
Gracho Cardoso .....	6.041	0,6	Simão Dias .....	27.143	1,4
Ilha das Flores .....	7.786	0,6	Siriri .....	5.377	0,6
Indiaroba .....	7.755	0,6	Telha .....	1.766	0,6
Itabaiana .....	52.359	2,2	Tobias Barreto .....	30.938	1,6
Itabaianinha .....	26.502	1,4	Tomar do Geru .....	10.540	0,8
Itabi .....	4.743	0,6	Umbaúba .....	9.537	0,6
Itaporanga da Ajuda .....	16.639	1,0			
Japaratinga .....	10.478	0,8			
Japoatã .....	7.816	0,6			
Lagarto .....	58.392	2,2			
Laranjeiras .....	13.280	0,8			
Macambira .....	4.403	0,6			
Malhada dos Bois .....	2.444	0,6			
Malhador .....	8.319	0,6			
Maruim .....	11.398	0,8			
Moita Bonita .....	8.643	0,6			
Monte Alegre de Sergipe .....	8.599	0,6			
Muribeca .....	6.091	0,6			
Neópolis .....	17.612	1,2			
Nossa Senhora Aparecida .....	8.749	0,6			
Nossa Senhora da Glória .....	20.437	1,2			
Nossa Senhora das Dores .....	17.540	1,2			
Nossa Senhora de Lourdes .....	4.182	0,6			



MUNICÍPIO	POPULAÇÃO	COEFFICIENTE	MUNICÍPIO	POPULAÇÃO	COEFFICIENTE
<u>TERRITÓRIO FEDERAL DO AMAPÁ</u>					
Amapá .....	9.527	0,6			
Calçoene .....	2.845	0,6			
Mazagão .....	20.519	1,2			
Ciapoque .....	5.045	0,6			
<u>TERRITÓRIO FEDERAL DE RORAIMA</u>					
Caracarái .....	12.199	0,8			



TRIBUNAL DE CONTAS DA UNIÃO

ANEXO Nº VRESERVA DO F.P.M. - INTERIORDECRETO-LEI Nº 1.881/81PERCENTUAL FINAL DE PARTICIPAÇÃO DOS MUNICÍPIOSDE COEFICIENTE INDIVIDUAL 4,0

(RESOLUÇÃO Nº 215/83)

ESTADO/MUNICÍPIO	PERCENTUAL (%)
<u>BAHIA</u>	
01 - Feira de Santana .....	3,3318
02 - Vitória da Conquista .....	3,3318
<u>ESPÍRITO SANTO</u>	
01 - Cariacica .....	2,6656
02 - Vila Velha .....	2,6656
<u>GOIÁS</u>	
01 - Anápolis .....	2,9987
<u>MARANHÃO</u>	
01 - Imperatriz .....	4,1648
<u>MINAS GERAIS</u>	
01 - Contagem .....	2,3324
02 - Governador Valadares .....	2,3324
03 - Juiz de Fora .....	2,3324
04 - Montes Claros .....	2,3324
05 - Uberaba .....	2,3324
06 - Uberlândia .....	2,3324
<u>PARÁ</u>	
01 - Santarém .....	4,1648
<u>PARAÍBA</u>	
01 - Campina Grande .....	4,1648
<u>PARANÁ</u>	
01 - Cascavel .....	1,6660





TRIBUNAL DE CONTAS DA UNIÃO

(continuação)

ESTADO/MUNICÍPIO	PERCENTUAL (%)
02 - Londrina .....	1,6660
03 - Maringá .....	1,6660
04 - Ponta Grossa .....	1,6660
<u>PERNAMBUCO</u>	
01 - Caruaru .....	2,9987
02 - Jaboatão .....	3,7483
03 - Olinda .....	2,9987
<u>RIO DE JANEIRO</u>	
01 - Campos .....	1,2495
02 - Duque de Caxias .....	1,9992
03 - Magé .....	0,9996
04 - Niterói .....	1,2495
05 - Nova Iguaçu .....	2,4990
06 - Petrópolis .....	0,9996
07 - São Gonçalo .....	1,9992
08 - São João de Meriti .....	1,2495
09 - Volta Redonda .....	0,9996
<u>RIO GRANDE DO SUL</u>	
01 - Canoas .....	1,3328
02 - Caxias do Sul .....	1,3328
03 - Pelotas .....	1,3328
04 - Santa Maria .....	1,3328
<u>SANTA CATARINA</u>	
01 - Blumenau .....	1,6660
02 - Joinville .....	1,6660
<u>SÃO PAULO</u>	
01 - Bauru .....	0,8330
02 - Campinas .....	1,8742
03 - Carapicuíba .....	0,8330
04 - Diadema .....	0,8330
05 - Guarulhos .....	1,4577
06 - Jundiaí .....	0,8330
07 - Mauá .....	0,8330
08 - Mogi das Cruzes .....	0,8330
09 - Osasco .....	1,2495
10 - Piracicaba .....	0,8330
11 - Ribeirão Preto .....	0,8330
12 - Santo André .....	1,4577
13 - Santos .....	1,2495
14 - São Bernardo do Campo .....	1,2495
15 - São Caetano de Sul .....	0,8330
16 - São José do Rio Preto .....	0,8330



TRIBUNAL DE CONTAS DA UNIÃO

(continuação)

ESTADO/MUNICÍPIO	PERCENTUAL (%)
17 - São José dos Campos .....	0,8330
18 - São Vicente .....	0,8330
19 - Sorocaba .....	0,8330
20 - Taubaté .....	0,8330
TOTAL	100 %

## CÁLCULOS DOS PERCENTUAIS DE PARTICIPAÇÃO DOS MUNICÍPIOS DE COEFICIENTE INDIVIDUAL 4,0

(DECRETO-LEI Nº 1.881/81)

A ESTADO/MUNICÍPIO	B POPULAÇÃO	C I	D		E		F		G PERCENTUAL FINAL PARTICIPAÇÃO (%)
			ARTIGO 3º, PARÁGRAFO ÚNICO, CO. a	PA ONI	ARTIGO 3º, PARÁGRAFO ÚNICO, CO. b	PA ONI	ARTIGO 3º, PARÁGRAFO ÚNICO, D X E	PERCENTUAL FINA PARTICIPAÇÃO (%)	
<b>BAHIA</b>									
01 - Feira de Santana .....	289.482	1,79	2,0	2,0	2,0	4,00	3,3318		
02 - Vitória da Conquista .....	170.897	1,07	2,0	2,0	2,0	4,00	3,3318		
<b>ESPÍRITO SANTO</b>									
01 - Cariacica .....	189.171	1,18	2,0	2,0	1,6	3,20	2,0656		
02 - Vila Velha .....	203.498	1,27	2,0	2,0	1,6	3,20	2,0656		
<b>GOIÁS</b>									
01 - Anápolis .....	179.973	1,12	2,0	2,0	1,8	3,60	2,9987		
<b>MARANHÃO</b>									
01 - Imperatriz .....	170.065	1,06	2,0	2,0	2,5	5,00	4,1648		
<b>MINAS GERAIS</b>									
01 - Contagem .....	303.146	1,88	2,0	2,0	1,4	2,80	2,3324		
02 - Governador Valadares .....	196.216	1,22	2,0	2,0	1,4	2,80	2,3324		
03 - Juiz de Fora .....	307.820	1,91	2,0	2,0	1,4	2,80	2,3324		
04 - Montes Claros .....	177.558	1,11	2,0	2,0	1,4	2,80	2,3324		
05 - Uberaba .....	199.265	1,24	2,0	2,0	1,4	2,80	2,3324		
06 - Uberlândia .....	241.180	1,49	2,0	2,0	1,4	2,80	2,3324		
<b>PARÁ</b>									
01 - Santarém .....	192.203	1,20	2,0	2,0	2,5	5,00	4,1648		
<b>PARAÍBA</b>									
01 - Campina Grande .....	247.964	1,54	2,0	2,0	2,5	5,00	4,1648		
<b>PARANÁ</b>									
01 - Cascavel .....	157.305	0,98	2,0	2,0	1,0	2,00	1,6660		
02 - Londrina .....	301.749	1,87	2,0	2,0	1,0	2,00	1,6660		
03 - Maringá .....	168.194	1,05	2,0	2,0	1,0	2,00	1,6660		
04 - Ponta Grossa .....	186.328	1,16	2,0	2,0	1,0	2,00	1,6660		
<b>PERNAMBUCO</b>									
01 - Caruaru .....	172.690	1,08	2,0	2,0	1,8	3,60	2,9987		
02 - Jaboatão .....	330.923	2,05	2,5	2,5	1,8	4,50	3,7483		
03 - Olinda .....	281.858	1,75	2,0	2,0	1,8	3,60	2,9987		
<b>RIO DE JANEIRO</b>									
01 - Campos .....	1349.036	2,16	2,5	2,5	0,6	1,50	1,2495		
02 - Duque de Caxias .....	575.533	3,57	4,0	4,0	0,6	2,40	1,9992		
03 - Magé .....	166.576	1,04	2,0	2,0	0,6	1,20	0,9996		
04 - Niterói .....	400.140	2,48	2,5	2,5	0,6	1,50	1,2495		
05 - Nova Iguaçu .....	1.094.650	6,80	5,0	5,0	0,6	3,00	2,4990		
06 - Petrópolis .....	241.573	1,50	2,0	2,0	0,6	1,20	0,9996		
07 - São Gonçalo .....	614.688	3,82	4,0	4,0	0,6	2,40	1,9992		
08 - São João de Meriti .....	398.686	2,47	2,5	2,5	0,6	1,50	1,2495		
09 - Volta Redonda .....	183.917	1,15	2,0	2,0	0,6	1,20	0,9996		
<b>RIO GRANDE DO SUL</b>									
01 - Canoas .....	220.569	1,38	2,0	2,0	0,8	1,60	1,3328		
02 - Caxias do Sul .....	220.725	1,38	2,0	2,0	0,8	1,60	1,3328		
03 - Pelotas .....	247.595	1,53	2,0	2,0	0,8	1,60	1,3328		
04 - Santa Maria .....	181.685	1,13	2,0	2,0	0,8	1,60	1,3328		
<b>SANTA CATARINA</b>									
01 - Blumenau .....	157.299	0,98	2,0	2,0	1,0	2,00	1,6660		
02 - Joinville .....	235.612	1,46	2,0	2,0	1,0	2,00	1,6660		
<b>SÃO PAULO</b>									
01 - Bauru .....	186.786	1,17	2,0	2,0	0,5	1,00	0,8330		
02 - Campinas .....	664.356	4,12	4,5	4,5	0,5	2,25	1,8742		
03 - Carapicuíba .....	185.763	1,16	2,0	2,0	0,5	1,00	0,8330		
04 - Diadema .....	228.594	1,43	2,0	2,0	0,5	1,00	0,8330		
05 - Guarulhos .....	532.908	3,31	3,5	3,5	0,5	1,75	1,4577		
06 - Jundiaí .....	258.773	1,60	2,0	2,0	0,5	1,00	0,8330		
07 - Mauá .....	205.817	1,28	2,0	2,0	0,5	1,00	0,8330		
08 - Mogi das Cruzes .....	198.081	1,24	2,0	2,0	0,5	1,00	0,8330		
09 - Osasco .....	473.856	2,94	3,0	3,0	0,5	1,50	1,2495		
10 - Piracicaba .....	214.394	1,34	2,0	2,0	0,5	1,00	0,8330		
11 - Ribeirão Preto .....	318.375	1,97	2,0	2,0	0,5	1,00	0,8330		
12 - Santo André .....	552.797	3,43	3,5	3,5	0,5	1,75	1,4577		
13 - Santos .....	416.784	2,59	3,0	3,0	0,5	1,50	1,2495		
14 - São Bernardo do Campo .....	425.780	2,64	3,0	3,0	0,5	1,50	1,2495		
15 - São Caetano do Sul .....	163.030	1,02	2,0	2,0	0,5	1,00	0,8330		
16 - São José do Rio Preto .....	188.560	1,18	2,0	2,0	0,5	1,00	0,8330		
17 - São José dos Campos .....	287.568	1,78	2,0	2,0	0,5	1,00	0,8330		
18 - São Vicente .....	192.915	1,20	2,0	2,0	0,5	1,00	0,8330		
19 - Sorocaba .....	269.880	1,67	2,0	2,0	0,5	1,00	0,8330		
20 - Taubaté .....	169.258	1,06	2,0	2,0	0,5	1,00	0,8330		
<b>TOTAL</b>	<b>16.090.044</b>	<b>1001</b>				<b>120,05</b>			<b>1400</b>

P.O. 05-07-84

RESOLUÇÃO Nº 216/84

Altera o Anexo nº V da Resolução nº 215, de 13 de dezembro de 1983.

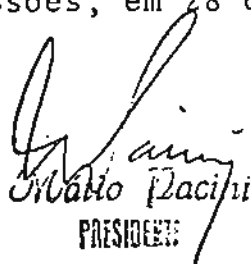
O TRIBUNAL DE CONTAS DA UNIÃO, no uso de suas atribuições e ante o disposto no § 2º, artigo 25 da Constituição Federal (redação da da pela Emenda Constitucional nº 23, de 1º de dezembro de 1983); nos artigos 91 e 92 da Lei nº 5 172, de 25 de outubro de 1966 (Código Tributário Nacional), com as modificações introduzidas pelo Ato Complementar nº 35, de 28 de fevereiro de 1967 e pelo Decreto-lei nº 1 881, de 27 de agosto de 1981, no inciso IX, artigo 31 do Decreto-lei nº 199, de 25 de fevereiro de 1967 (Lei Orgânica do Tribunal de Contas da União); bem assim do que consta dos processos TC 9 859/84 e 9 867/84,

RESOLVE:

Art. 1º - Fica alterado, na forma desta Resolução, o Quadro Único do Anexo V (Reserva do F.P.M. - Interior), constante da Resolução TCU nº 215, de 13 de dezembro de 1983.

Art. 2º - A vigência da presente Resolução retroage a 1º de janeiro de 1984, revogadas as disposições em contrário.

T.C.U., Sala das Sessões, em 28 de junho de 1984

  
Málio Pacifi  
PRESIDENTE



ANEXO Nº V  
RESERVA DO F.P.M. - INTERIOR  
DECRETO-LEI Nº 1.881/81  
PERCENTUAL FINAL DE PARTICIPAÇÃO DOS MUNICÍPIOS  
DE COEFICIENTE INDIVIDUAL 4,0

(RESOLUÇÃO Nº

ESTADO/MUNICÍPIO	PERCENTUAL (%)
<u>BAHIA</u>	
01 - Feira de Santana .....	3,1834
02 - Vitória da Conquista .....	3,1834
<u>ESPÍRITO SANTO</u>	
01 - Cariacica .....	2,5468
02 - Vila Velha .....	2,5468
<u>GOIÁS</u>	
01 - Anápolis .....	2,8651
<u>MARANHÃO</u>	
01 - Imperatriz .....	3,9793
<u>MINAS GERAIS</u>	
01 - Contagem .....	2,2284
02 - Governador Valadares .....	2,2284
03 - Juiz de Fora .....	2,2284
04 - Montes Claros .....	2,2284
05 - Uberaba .....	2,2284
06 - Uberlândia .....	2,2284
<u>PARÁ</u>	
01 - Santarém .....	3,9793
<u>PARAÍBA</u>	
01 - Campina Grande .....	3,9793
<u>PARANÁ</u>	
01 - Cascavel .....	1,5917


(continua)



(continuação)

ESTADO/MUNICÍPIO	PERCENTUAL (%)
02 - Guarapuava .....	1,5917
03 - Londrina .....	1,5917
04 - Maringá .....	1,5917
05 - Ponta Grossa .....	1,5917
<u>PERNAMBUCO</u>	
01 - Caruaru .....	2,8651
02 - Jaboatão .....	3,5814
03 - Olinda .....	2,8651
04 - Paulista .....	2,8651
<u>RIO DE JANEIRO</u>	
01 - Campos .....	1,1938
02 - Duque de Caxias .....	1,9100
03 - Magé .....	0,9550
04 - Niterói .....	1,1937
05 - Nova Iguaçu .....	2,3876
06 - Petrópolis .....	0,9550
07 - São Gonçalo .....	1,9100
08 - São João de Meriti .....	1,1938
09 - Volta Redonda .....	0,9550
<u>RIO GRANDE DO SUL</u>	
01 - Canoas .....	1,2734
02 - Caxias do Sul .....	1,2734
03 - Pelotas .....	1,2734
04 - Santa Maria .....	1,2734
<u>SANTA CATARINA</u>	
01 - Blumenau .....	1,5917
02 - Joinville .....	1,5917
<u>SÃO PAULO</u>	
01 - Bauru .....	0,7959
02 - Campinas .....	1,7907
03 - Carapicuíba .....	0,7959
04 - Diadema .....	0,7959
05 - Guarulhos .....	1,3927
06 - Jundiaí .....	0,7959
07 - Mauá .....	0,7959
08 - Mogi das Cruzes .....	0,7959
09 - Osasco .....	1,1938
10 - Piracicaba .....	0,7959
11 - Ribeirão Preto .....	0,7959
12 - Santo André .....	1,3927

(continua)



(continuação)

ESTADO/MUNICÍPIO	PERCENTUAL (%)
13 - Santos .....	1,1938
14 - São Bernardo do Campo .....	1,1938
15 - São Caetano do Sul .....	0,7959
16 - São José do Rio Preto .....	0,7959
17 - São José dos Campos .....	0,7959
18 - São Vicente .....	0,7959
19 - Sorocaba .....	0,7959
20 - Taubaté .....	0,7959