

V

Fica assegurado à União o direito sobre todo o acervo da Sociedade para garantia da liquidação de qualquer débito para com ela.

VI

A frequência consignada à Sociedade não constitui direito de propriedade e ficará sujeita às regras estabelecidas na legislação vigente ou na que vier a disciplinar a execução do serviço de radiodifusão, incidindo sobre essa frequência o direito de posse da União.

VII

Em qualquer tempo são aplicáveis à permissionária os preceitos da legislação sobre desapropriações e requisições.

VIII

A inobservância de qualquer das estipulações contidas nestas cláusulas sujeitará a permissionária às penalidades estabelecidas em leis e regulamentos. Não havendo penalidade expressamente prevista, aplicar-se-á pena de multa a ser fixada pelo Ministério das Comunicações, observados os princípios do artigo 61 do Código Brasileiro de Telecomunicações - Lei nº 4.117, de 27 de agosto de 1962, alterado pelo Decreto-Lei nº 236, de 28 de fevereiro de 1967.

IX

Findo o prazo da outorga, a que se refere a Cláusula II, salvo procedimento tempestivo de renovação e respectivo deferimento, será a mesma declarada premissa, sem que a permissionária tenha direito a qualquer indenização.

DEPARTAMENTO NACIONAL DE TELECOMUNICAÇÕES

Diretorias Regionais

Em Recife

O DIRETOR REGIONAL DO DEPARTAMENTO NACIONAL DE TELECOMUNICAÇÕES, em Recife, no uso de suas atribuições, expediu as seguintes Portarias:

Portaria nº 186 de 10 de agosto de 1981 - Processo nº 131.178/80
Entidade: Rádio Cariri S/A, em Campina Grande-PB.
Assunto: Aprova os atos praticados em decorrência da autorização constante da Portaria nº 1.442/81.

Em Curitiba

DIRETORIA REGIONAL EM CURITIBA

O DIRETOR REGIONAL DO DEPARTAMENTO NACIONAL DE TELECOMUNICAÇÕES, em Curitiba-Paraná, no uso de suas atribuições, expediu as seguintes portarias:

- Portaria nº 367, de 04.08.81 - Processo nº 70.594/81.
Entidade: RÁDIO CAIOBA LTDA., em Curitiba/PR. Tipo de Serviço: frequência modulada. Assunto: Autoriza modificar sistema irradiante.
- Portaria nº 372, de 06.08.81 - Processo nº 70.243/81.
Entidade: TELEVISÃO BANDEIRANTES DO PARANÁ LTDA., em Curitiba/PR. Assunto: Aprova atos decorrentes da Portaria DR/CTA nº 072/81.
- Portaria nº 373, de 06.08.81 - Processo nº 70.983/81.
Entidade: RÁDIO CLUBE PONTAGROSSENSE LTDA., em Ponta Grossa/PR. Assunto: Aprova atos decorrentes da Portaria DR/CTA nº 312/81.
- Portaria nº 374, de 06.08.81 - Processo nº 70.977/81.
Entidade: RÁDIO EDUCADORA INCONFIDÊNCIA DE UMUARAMA LTDA., em Umuarama/PR. Assunto: Homologa alteração contratual decorrente de aumento de capital.
- Portaria nº 375, de 06.08.81 - Processo nº 73.028/80.
Entidade: RÁDIO E TELEVISÃO IGUAÇU S.A., em Curitiba/PR. Tipo de Serviço: Televisão. Assunto: Consolida Características técnicas aprovadas e revoga as Portarias DENTEL nºs 423/66 e 1.039/67.

- Portaria nº 376, de 06.08.81 - Processo nº 69.360/73.
Entidade: FUNDAÇÃO NOSSA SENHORA IMACULADA CONCEIÇÃO (RÁDIO IPIRANGA), em Palmeira/PR. Tipo de Serviço: Onda Média. Assunto: Consolida características técnicas aprovadas e revoga as Portarias MVOP nºs 245/48 e 385/48 e DR/CTA nºs 11.181/76 e 480/80.
- Portaria nº 378, de 07.08.81 - Processo nº 72.334/80.
Entidade: SOCIEDADE RÁDIO EMISSORA PARANAENSE S.A. (TV COROADOS), em Londrina/PR. Tipo de serviço: televisão. Assunto: Autoriza executar serviço auxiliar de radiodifusão de ligação para transmissão de programas.
- Portaria nº 381, de 11.08.81 - Processo nº 12.578/79.
Entidade: TELEVISÃO CULTURA DE MARINGÁ LTDA., em Maringá/PR. Tipo de serviço: televisão. Assunto: Autoriza substituição de transmissor.
- Portaria nº 382, de 12.08.81 - Processo nº 70.468/81.
Entidade: RÁDIO CULTURA DE ROLÂNDIA LTDA., em Rolândia/PR. Assunto: Aprova Sílvio Vieira Zagabria como procurador.
- Portaria nº 383, de 12.08.81 - Processo nº 60.814/73.
Entidade: RÁDIO UNIVERSO LTDA., em Curitiba/PR. Tipo de serviço: frequência modulada. Assunto: Retifica o item 9.3 da Portaria DR/CTA nº 56/79.
- Portaria nº 384, de 12.08.81 - Processo nº 71.014/81.
Entidade: RÁDIO EDUCADORA DE FRANCISCO BELTRÃO LTDA., em Francisco Beltrão/PR. Assunto: Aprova atos decorrentes da Portaria DR/CTA nº 177/81 e homologa alteração contratual decorrente de aumento do capital.
- Portaria nº 385, de 13.08.81 - Processo nº 71.467/80.
Entidade: RÁDIO EDUCADORA DE LARANJEIRAS DO SUL LTDA., em Laranjeiras do Sul/PR. Tipo de serviço: onda média. Assunto: Consolida características técnicas aprovadas e revoga as Portarias DJ nº 1.634/69, RAD nº 2.493/74 e DR/CTA nºs 191/78, 303/79, 214/80 e 116/81.
- Portaria nº 386, de 13.08.81 - Processo nº 72.620/80.
Entidade: RÁDIO CENTRAL DO PARANÁ LTDA., em Ponta Grossa/PR. Tipo de Serviço: Onda média. Assunto: Consolida características técnicas aprovadas e revoga as Portarias MVOP nº 789/53, CTR nºs 46/55 e 176/59, DJ nºs 425/67 e 1.500/69 e DR/CTA nºs 11.069/77, 11.199/77, 216/80 e 485/80.
- Portaria nº 389, de 13.08.81 - Processo nº 70.978/81.
Entidade: RÁDIO GOIOERÊ LTDA., em Goioerê/PR. Tipo de Serviço: onda média. Assunto: Homologa transferência de local dos estúdios.

Tribunal de Contas da União

RESOLUÇÃO Nº 208/81

Aprova os coeficientes e os percentuais dos Fundos de Participação (itens I e II, artigo 25 da Constituição Federal) e os da Reserva instituída pelo Decreto-lei nº 1.434, de 11.12.75.

O TRIBUNAL DE CONTAS DA UNIÃO, ante o disposto no § 1º do artigo 25 da Constituição Federal, alterado pela Emenda Constitucional nº 05/75; nos artigos 88 a 92 da Lei nº 5.172/66 (Código Tributário Nacional), com as modificações introduzidas pelo Ato Complementar nº 35/67; no artigo 2º do Decreto-lei nº 1.434/75, com as alterações contempladas pelo Decreto-lei nº 1.723/79; no inciso IX do artigo 3º do Decreto-lei nº 199/67, e à vista do que consta do Processo TCU nº 25.063/81

RESOLVE:

Art. 1º - São aprovados os coeficientes e os percentuais constantes dos Anexos nºs I, II e III, destinados aos cálculos das parcelas que deverão ser entregues aos Governos dos Es

tados, do Distrito Federal, dos Territórios Federais e dos Municípios das Capitais, à conta dos recursos do Fundo respectivo.

Art. 2º - A presente Resolução entrará em vigor a partir de 1º de janeiro de 1982, revogadas as disposições em contrário.

T.C.U., Sala das Sessões, em 13 de agosto de 1981

LUCIANO BRANDÃO ALVES DE SOUZA
Presidente

A N E X O Nº I

F.P.E. - PERCENTUAL DE PARTICIPAÇÃO DOS ESTADOS, DISTRITO FEDERAL E TERRITÓRIOS (RESOLUÇÃO Nº 208/81)

UNIDADE DA FEDERAÇÃO	PERCENTUAL
01 - ACRE.....	2,0185
02 - ALAGOAS.....	3,0185
03 - AMAPÁ (Território).....	1,5450
04 - AMAZONAS.....	2,6230
05 - BAHIA.....	12,3680
06 - CEARÁ.....	7,1550
07 - DISTRITO FEDERAL.....	0,7445
08 - ESPÍRITO SANTO.....	1,9555
09 - GOIÁS.....	4,5885
10 - MARANHÃO.....	5,4550
11 - MATO GROSSO.....	2,9340
12 - MATO GROSSO DO SUL.....	1,9080
13 - MINAS GERAIS.....	8,7710
14 - PARÁ.....	4,2125
15 - PARAÍBA.....	3,9475
16 - PARANÁ.....	5,5895
17 - PERNAMBUCO.....	6,0145
18 - PIAUÍ.....	3,1505
19 - RIO DE JANEIRO.....	3,4550
20 - RIO GRANDE DO NORTE.....	3,0335
21 - RIO GRANDE DO SUL.....	3,5310
22 - RONDÔNIA (Território).....	1,6070
23 - RORAIMA (Território).....	1,8365
24 - SANTA CATARINA.....	2,3745
25 - SÃO PAULO.....	3,1485
26 - SERGIPE.....	3,0150

QUADRO I DO ANEXO I

CÁLCULO DA PARTICIPAÇÃO DE CADA ESTADO E TERRITÓRIO NA PARCELA DE 5% DISTRIBUÍDA PROPORCIONALMENTE À SUPERFÍCIE DE CADA ENTIDADE PARTICIPANTE (Lei 5.172/66 art88, inciso I).

UNIDADE DA FEDERAÇÃO	A	B	C
	ÁREA-Km ²	%	5%
01 - ACRE.....	152.589	1,80	0,0900
02 - ALAGOAS.....	27.652	0,33	0,0165
03 - AMAPÁ (Território).....	139.068	1,64	0,0820
04 - AMAZONAS.....	1.558.987	18,45	0,9225
05 - BAHIA.....	559.951	6,63	0,3315
06 - CEARÁ.....	146.817	1,74	0,0870
07 - DISTRITO FEDERAL.....	5.771	0,07	0,0035
08 - ESPÍRITO SANTO.....	45.597	0,54	0,0270
09 - GOIÁS.....	642.036	7,60	0,3800
10 - MARANHÃO.....	324.616	3,84	0,1920
11 - MATO GROSSO.....	881.001	10,42	0,5210
12 - MATO GROSSO DO SUL.....	350.548	4,15	0,2075
13 - MINAS GERAIS.....	582.586	6,89	0,3445
14 - PARÁ.....	1.227.530	14,52	0,7260
15 - PARAÍBA.....	56.372	0,67	0,0335
16 - PARANÁ.....	199.060	2,35	0,1175
17 - PERNAMBUCO.....	98.281	1,16	0,0580
18 - PIAUÍ.....	250.934	2,97	0,1485
19 - RIO DE JANEIRO.....	43.305	0,51	0,0255
20 - RIO GRANDE DO NORTE.....	53.015	0,63	0,0315
21 - RIO GRANDE DO SUL.....	267.528	3,17	0,1585
22 - RONDÔNIA (Território).....	243.044	2,88	0,1440
23 - RORAIMA (Território).....	230.104	2,72	0,1360
24 - SANTA CATARINA.....	95.483	1,13	0,0565
25 - SÃO PAULO.....	247.320	2,93	0,1465
26 - SERGIPE.....	21.994	0,26	0,0130
TOTAL	8.451.189	100,00	5,0000

QUADRO II DO ANEXO I

CÁLCULO DA PARTICIPAÇÃO DE CADA ESTADO, TERRITÓRIO E DISTRITO FEDERAL NA PARCELA DE 95% DISTRIBUÍDA PROPORCIONALMENTE AO PRODUTO DO FATOR REPRESENTATIVO DA POPULAÇÃO PELO FATOR REPRESENTATIVO DO INVERSO DA RENDA PER CAPITA (Lei 5.172/66, art.82, inciso II)

UNIDADE DA FEDERAÇÃO	A	B	C	D	E	F	G	H	I	J
	População I.B.G.E.	%	Fator art.89	Renda per capita P.C.V.	Índice Relativo art.90 § único	Inverso de E art.90	Fator art.90	CxG art.82-11	N	95%
01 - ACRE.....	301.605	0,27	2,0	359,10	58,95	0,0170	1,5	3,20	2,03	1,5225
02 - ALAGOAS.....	1.587.581	1,66	2,0	649,00	39,48	0,0253	2,5	5,00	3,16	3,0020
03 - AMAPÁ (Território).....	75.634	0,16	2,0	1.475,70	89,76	0,0111	1,2	2,40	1,54	1,4630
04 - AMAZONAS.....	1.422.056	1,20	2,0	1.106,80	67,32	0,0149	1,4	2,80	1,73	1,7005
05 - BAHIA.....	9.474.263	7,95	6,0	717,10	43,62	0,0229	2,5	20,00	12,67	12,5305
06 - CEARÁ.....	5.294.876	4,44	4,7	328,40	32,14	0,0311	2,5	11,75	7,44	7,0010
07 - DISTRITO FEDERAL.....	1.177.393	1,00	2,0	2.603,60	158,37	0,0063	0,5	1,20	0,78	0,7410
08 - ESPÍRITO SANTO.....	2.023.821	1,69	2,0	1.074,40	65,35	0,0153	1,6	3,20	2,03	1,9215
09 - GOIÁS.....	3.865.432	3,24	3,5	821,20	49,95	0,0200	2,0	7,00	4,43	4,2035
10 - MARANHÃO.....	4.002.999	3,35	3,5	433,50	26,37	0,0379	2,5	8,75	5,54	5,2630
11 - MATO GROSSO.....	1.141.661	0,97	2,0	779,00	47,38	0,0211	2,0	4,00	2,54	2,4150
12 - MATO GROSSO DO SUL.....	1.370.333	1,15	2,0	1.241,20	75,50	0,0132	1,4	2,80	1,79	1,7005
13 - MINAS GERAIS.....	13.390.805	11,24	10,0	1.115,50	67,85	0,0147	1,4	14,00	8,87	8,4265
14 - PARÁ.....	3.411.968	2,86	2,9	756,10	45,99	0,0217	2,0	5,80	3,67	3,4855
15 - PARAÍBA.....	2.772.600	2,32	2,6	487,00	29,62	0,0338	2,5	5,50	4,12	3,9140
16 - PARANÁ.....	7.630.466	6,40	6,5	1.210,00	73,66	0,0135	1,4	9,10	5,75	5,4720
17 - PERNAMBUCO.....	6.147.102	5,16	5,5	900,40	54,77	0,0183	1,8	9,20	6,27	5,9565

23 - PIAUÍ.....	2.140.066	1,79	2,0	344,30	20,94	0,0478	2,5	5,00	3,15	3,0020
19 - RIO DE JANEIRO.....	11.297.327	9,48	9,5	2.839,70	172,73	0,0053	0,6	5,70	3,51	3,4295
20 - RIO GRANDE DO NORTE.....	1.899.720	1,59	2,0	563,20	34,26	0,0292	2,5	5,00	3,15	3,0020
21 - RIO GRANDE DO SUL.....	7.777.212	6,53	7,0	2.047,10	124,52	0,0080	0,8	5,50	3,55	3,3725
22 - RONDÔNIA (Território).....	492.810	0,43	2,0	1.447,70	88,05	0,0114	1,2	2,40	1,54	1,4630
23 - RORAIMA (Território).....	79.153	0,08	2,0	1.101,80	67,02	0,0149	1,4	2,80	1,79	1,7025
24 - SANTA CATARINA.....	3.628.751	3,04	3,2	1.451,80	88,31	0,0113	1,2	3,84	2,44	2,3150
25 - SÃO PAULO.....	25.040.698	21,02	10,0	3.385,30	205,92	0,0049	0,5	5,00	3,15	3,0020
26 - SERGIPE.....	1.141.834	0,97	2,0	635,20	38,64	0,0259	2,5	5,00	3,15	3,0020
TOTAL.....	-	100,00	-	-	-	-	-	157,74	100,00	95,0000
BRASIL.....	349.098.922	-	-	1.644,00	100,00	-	-	-	-	-

QUADRO III DO ANEXO I

PERCENTUAL DE PARTICIPAÇÃO DE CADA ESTADO E TERRITÓRIO NO FPE CALCULADO DE ACORDO COM O ART. 88 DA LEI 5.172/66.

UNIDADE DA FEDERAÇÃO	5% Letra C QUADRO I	95% Letra J QUADRO II	100% Coeficiente final
01 - ACRE.....	0,0900	1,9285	2,0185
02 - ALAGOAS.....	0,0165	3,0020	3,0185
03 - AMAPÁ (Território).....	0,0820	1,4630	1,5450
04 - AMAZONAS.....	0,9225	1,7005	2,6230
05 - BAHIA.....	0,3315	12,0365	12,3680
06 - CEARÁ.....	0,0870	7,0680	7,1550
07 - DISTRITO FEDERAL.....	0,0035	0,7410	0,7445
08 - ESPÍRITO SANTO.....	0,0270	1,9285	1,9555
09 - GOIÁS.....	0,3800	4,2085	4,5885
10 - MARANHÃO.....	0,1920	5,2630	5,4550
11 - MATO GROSSO.....	0,5210	2,4130	2,9340
12 - MATO GROSSO DO SUL.....	0,2075	1,7005	1,9080
13 - MINAS GERAIS.....	0,3445	8,4265	8,7710
14 - PARÁ.....	0,7260	3,4865	4,2125
15 - PARAÍBA.....	0,0335	3,9140	3,9475
16 - PARANÁ.....	0,1175	5,4720	5,5895
17 - PERNAMBUCO.....	0,0580	5,9565	6,0145
18 - PIAUÍ.....	0,1485	3,0020	3,1505
19 - RIO DE JANEIRO.....	0,0255	3,4295	3,4550
20 - RIO GRANDE DO NORTE.....	0,0315	3,0020	3,0335
21 - RIO GRANDE DO SUL.....	0,1585	3,3725	3,5310
22 - RONDÔNIA (Território).....	0,1440	1,4630	1,6070
23 - RORAIMA (Território).....	0,1360	1,7005	1,8365
24 - SANTA CATARINA.....	0,0565	2,3180	2,3745
25 - SÃO PAULO.....	0,1465	3,0020	3,1485
26 - SERGIPE.....	0,0130	3,0020	3,0150
TOTAL.....	5,0000	95,0000	100,0000

ANEXO Nº II

PERCENTUAL DE PARTICIPAÇÃO DOS TERRITÓRIOS FEDERAIS E DOS ESTADOS DO NORTE/NORDESTE, DE ACORDO COM A RESERVA DO F.P.E. CRIADA PELO DECRETO-LEI Nº 1434/75-COM AS MODIFICAÇÕES INTRODUZIDAS PELO DECRETO-LEI Nº 1723/79.

(RESOLUÇÃO Nº 208/81)

UNIDADE DA FEDERAÇÃO	PERCENTUAL
01 - ACRE.....	3,9310
02 - ALAGOAS.....	5,9265

03 - AMAPÁ (Território).....	2,9865
04 - AMAZONAS.....	4,8465
05 - BAHIA.....	12,3585
06 - CEARÁ.....	7,0700
07 - MARANHÃO.....	10,6550
08 - PARÁ.....	8,0550
09 - PARAÍBA.....	7,7315
10 - PERNAMBUCO.....	11,7910
11 - PIAUÍ.....	6,1460
12 - RIO GRANDE DO NORTE.....	5,9515
13 - RONDÔNIA (Território).....	3,0885
14 - RORAIMA (Território).....	3,5415
15 - SERGIPE.....	5,9210

QUADRO Nº I DO ANEXO II

CÁLCULO DE PARTICIPAÇÃO DOS TERRITÓRIOS FEDERAIS E DOS ESTADOS DO NORTE/NORDESTE NA RESERVA DO F.P.E. (DECRETOS-LEIS Nºs 1434/75 e 1723/79), RELATIVO À PARCELA DE 5% DISTRIBUÍDA PROPORCIONALMENTE À SUPERFÍCIE DE CADA ENTIDADE PARTICIPANTE.

(INCISO I, ARTIGO 88 DA LEI Nº 5172/66)

UNIDADE DA FEDERAÇÃO	A	B	C
	ÁREA-Km ²	%	5%
01 - ACRE.....	152.589	3,00	0,1500
02 - ALAGOAS.....	27.652	0,54	0,0270
03 - AMAPÁ (Território).....	139.068	2,73	0,1365
04 - AMAZONAS.....	1.558.987	30,62	1,5310
05 - BAHIA.....	559.951	11,00	0,5500
06 - CEARÁ.....	146.817	2,89	0,1445
07 - MARANHÃO.....	324.616	6,38	0,3190
08 - PARÁ.....	1.227.530	24,11	1,2055
09 - PARAÍBA.....	56.372	1,11	0,0555
10 - PERNAMBUCO.....	98.281	1,93	0,0965
11 - PIAUÍ.....	250.934	4,93	0,2465
12 - RIO GRANDE DO NORTE.....	53.015	1,04	0,0520
13 - RONDÔNIA (Território).....	243.044	4,77	0,2385
14 - RORAIMA (Território).....	230.104	4,52	0,2260
15 - SERGIPE.....	21.994	0,43	0,0215
TOTAL.....	5.090.954	100,00	5,0000

QUADRO II DO ANEXO Nº II

CÁLCULO DE PARTICIPAÇÃO DOS TERRITÓRIOS FEDERAIS E ESTADOS DA REGIÃO NORTE/NORDESTE (DECRETOS-LEIS NºS 1434/75 e 1723/79), RELATIVO À PARCELA DE 95% DISTRIBUÍDA PROPORCIONALMENTE AO PRODUTO DO FATOR REPRESENTATIVO DA POPULAÇÃO, PELO FATOR REPRESENTATIVO DO INVERSO DA RENDA PER CAPITA

(INCISO II, ARTIGO 88, LEI Nº 5172/66)

UNIDADE DA FEDERAÇÃO	A	B	C	D	E	F	G	H	I	J
	População IBGE	%	Fator art. 89	Renda per capita FGV	Índice relativo/art. 90 Parág. Único	Inverso de E art. 90	Fator art. 90	CxG art. 88 II	%	95%
01 - ACRE.....	301.605	0,27	2,0	969,10	58,95	0,0170	1,6	3,20	3,98	3,7810
02 - ALAGOAS.....	1.987.581	1,66	2,0	649,00	39,48	0,0253	2,5	5,00	6,21	5,8995
03 - AMAPÁ (Território)....	175.634	0,16	2,0	1.475,70	89,76	0,0111	1,2	2,40	3,00	2,8500
04 - AMAZONAS.....	1.432.066	1,20	2,0	1.106,80	67,32	0,0149	1,4	2,80	3,49	3,3155
05 - BAHIA.....	9.474.263	7,95	8,0	717,10	43,62	0,0229	2,5	10,00*	12,43	11,8085
06 - CEARÁ.....	5.294.876	4,44	4,7	528,40	32,14	0,0311	2,5	5,87*	7,29	6,9255
07 - MARANHÃO.....	4.002.599	3,36	3,5	433,50	26,37	0,0379	2,5	8,75	10,88	10,3350
08 - PARÁ.....	3.411.868	2,86	2,9	756,10	45,99	0,0217	2,0	5,80	7,21	6,8495
09 - PARAÍBA.....	2.772.600	2,32	2,6	487,00	29,62	0,0338	2,5	6,50	8,08	7,6750
10 - PERNAMBUCO.....	6.147.102	5,16	5,5	900,40	54,77	0,0183	1,8	9,90	12,31	11,6945
11 - PIAUÍ.....	2.140.066	1,79	2,0	344,30	20,94	0,0478	2,5	5,00	6,21	5,8995
12 - RIO GRANDE DO NORTE....	1.899.720	1,59	2,0	563,20	34,26	0,0292	2,5	5,00	6,21	5,8995
13 - RONDÔNIA (Território)...	492.810	0,43	2,0	1.447,70	88,06	0,0114	1,2	2,40	3,00	2,8500
14 - RORAIMA (Território)...	79.153	0,08	2,0	1.101,80	67,02	0,0149	1,4	2,80	3,49	3,3155
15 - SERGIPE.....	1.141.834	0,97	2,0	635,20	38,64	0,0259	2,5	5,00	6,21	5,8995
TOTAIS	-	-	-	-	-	-	-	80,42	100,00	95,0000
BRASIL	119.098.992			1.644,00	100,00					

(*) Reduzidos 50%, nos termos do Parágrafo Único, art. 2º do D.L. nº 1434/75

QUADRO III DO ANEXO Nº II

PERCENTUAL DE PARTICIPAÇÃO DOS TERRITÓRIOS FEDERAIS E DOS ESTADOS DA REGIÃO NORTE/NORDESTE NA RESERVA DO F.P.E. (DECRETO-LEIS NºS 1434/75 e 1723/79), CALCULADO DE ACORDO COM O ARTIGO 88 DA LEI Nº 5172/66 (CÓDIGO TRIBUTÁRIO NACIONAL).

ANEXO Nº III

F.P.M.

PERCENTUAL DE PARTICIPAÇÃO DAS CAPITAIS DOS ESTADOS, DISTRITO FEDERAL E TERRITÓRIOS

(RESOLUÇÃO Nº 208/81)

UNIDADE DA FEDERAÇÃO	5%	95%	100%
	LETRA C QUADRO I	LETRA J QUADRO II	PERCENTUAL FINAL
01 - ACRE.....	0,1500	3,7810	3,9310
02 - ALAGOAS.....	0,0270	5,8995	5,9265
03 - AMAPÁ (Território)....	0,1365	2,8500	2,9865
04 - AMAZONAS.....	1,5310	3,3155	4,8465
05 - BAHIA.....	0,5500	11,8085	12,3585
06 - CEARÁ.....	0,1445	6,9255	7,0700
07 - MARANHÃO.....	0,3190	10,3360	10,6550
08 - PARÁ.....	1,2055	6,8495	8,0550
09 - PARAÍBA.....	0,0555	7,6760	7,7315
10 - PERNAMBUCO.....	0,0965	11,6945	11,7910
11 - PIAUÍ.....	0,2465	5,8995	6,1460
12 - RIO GRANDE DO NORTE....	0,0520	5,8995	5,9515
13 - RONDÔNIA (Território)...	0,2385	2,8500	3,0885
14 - RORAIMA (Território)...	0,2260	3,3155	3,5415
15 - SERGIPE.....	0,0215	5,8995	5,9210
TOTAL.....	5,0000	95,0000	100,0000

NOME DA CAPITAL	PERCENTUAL
01 - ARACAJU (SE).....	3,9745
02 - BELÉM (PA).....	5,5643
03 - BELO HORIZONTE (MG).....	5,5643
04 - BOA VISTA (RR).....	2,2258
05 - BRASÍLIA (DF).....	2,1463
06 - CAMPO GRANDE (MS).....	2,2258
07 - CUIABÁ (MT).....	3,1796
08 - CURITIBA (PR).....	4,4515
09 - FLORIANÓPOLIS (SC).....	1,9079
10 - FORTALEZA (CE).....	9,9364
11 - GOIÂNIA (GO).....	3,9745
12 - JOÃO PESSOA (PB).....	3,9745
13 - MACAPÁ (AP).....	1,9079
14 - MACIÓ (AL).....	3,9745
15 - MANAUS (AM).....	2,7822
16 - NATAL (RN).....	3,9745
17 - PORTO ALEGRE (RS).....	2,5438
18 - PORTO VELHO (RO).....	1,9079
19 - RECIFE (PE).....	6,4387
20 - RIO BRANCO (AC).....	2,5438

21 - RIO DE JANEIRO (RJ).....	2,3848
22 - SALVADOR (BA).....	9,9364
23 - SÃO LUÍS (MA).....	3,9745
24 - SÃO PAULO (SP).....	1,9873
25 - TERESINA (PI).....	3,9745
26 - VITÓRIA (ES).....	2,5438

QUADRO ÚNICO DO ANEXO III

PERCENTUAL DE PARTICIPAÇÃO DE CADA CAPITAL, CALCULADO DE ACORDO COM O
ART. 91, § 1º DA LEI 5.172/66, COM NOVA REDAÇÃO DADA PELO ATO COMPLEMENTAR Nº 35/67

NOME DA CAPITAL	A População	B %	C		E Coef. CND art. 91 § 1º	F Percentual de Participação
			Fator art. 91 § 1º a	Fator art. 91 § 1º b		
01 - ARACAJU (SE).....	293.285	1,03	2,0	2,5	5,00	3,9745
02 - BELÉM (PA).....	934.322	3,26	3,5	2,0	7,00	5,5643
03 - BELO HORIZONTE (MG).....	1.781.924	6,22	5,0	1,4	7,00	5,5643

04 - BOA VISTA (RR).....	66.954	0,24	2,0	1,4	2,80	2,2256
05 - BRASÍLIA (DF).....	1.177.393	4,11	4,5	0,6	2,70	2,1463
06 - CAMPO GRANDE (MS).....	291.807	1,02	2,0	1,4	2,80	2,2256
07 - CUIABÁ (MT).....	213.151	0,75	2,0	2,0	4,00	3,1796
08 - CURITIBA (PR).....	1.025.979	3,58	4,0	1,4	5,60	4,4515
09 - FLORIANÓPOLIS (SC).....	187.800	0,66	2,0	1,2	2,40	1,9079
10 - FORTALEZA (CE).....	1.308.919	4,57	5,0	2,5	12,50	9,9364
11 - GOIÂNIA (GO).....	717.948	2,50	2,5	2,0	5,00	3,9745
12 - JOÃO PESSOA (PB).....	330.176	1,16	2,0	2,5	5,00	3,9745
13 - MACAPÁ (AP).....	137.698	0,49	2,0	1,2	2,40	1,9079
14 - MACIÓ (AL).....	400.041	1,40	2,0	2,5	5,00	3,9745
15 - MAHAUS (AM).....	634.659	2,21	2,5	1,4	3,50	2,7822
16 - NATAL (RN).....	416.906	1,45	2,0	2,5	5,00	3,9745
17 - PORTO ALEGRE (RS).....	1.125.901	3,93	4,0	0,8	3,20	2,5438
18 - PORTO VELHO (RO).....	134.621	0,48	2,0	1,2	2,40	1,9079
19 - RECIFE (PE).....	1.204.738	4,20	4,5	1,8	8,10	6,4387
20 - RIO BRANCO (AC).....	117.113	0,41	2,0	1,6	3,20	2,5438
21 - RIO DE JANEIRO (RJ).....	5.093.232	17,78	5,0	0,6	3,00	2,3848
22 - SALVADOR (BA).....	1.506.602	5,26	5,0	2,5	12,50	9,9364
23 - SÃO LUÍS (MA).....	449.877	1,57	2,0	2,5	5,00	3,9745
24 - SÃO PAULO (SP).....	8.403.598	29,66	5,0	0,5	2,50	1,9873
25 - TERESINA (PI).....	378.026	1,33	2,0	2,5	5,00	3,9745
26 - VITÓRIA (ES).....	207.560	0,73	2,0	1,6	3,20	2,5438
TOTAL	28.630.230	100,00	-	-	125,80	100,0000

REVISTA «ARQUIVOS» DO MINISTÉRIO DA JUSTIÇA

Nº 156 — 4º trimestre de 1980
Estudos

- Aspectos da Revolução de 1930 e o papel de Minas
- Domínio Público em Matéria de Direito do Autor
- Aron em Brasília
- O Direito Internacional em Debate com Raymond Aron
- Conceito de Constituição na Teoria Pura do Direito
- Psicologia das Democracias e das Ditaduras
- Perda da Nacionalidade Brasileira: art. 146, II, CF. Requisição

Seção Especial

- Contratos e Transações Internacionais
- O Contrato Internacional
- Transações Financeiras Internacionais
- A Empresa e o Comércio Internacional
- O Estado Comerciante no Plano Interno e Internacional
- Regime Jurídico do Capital Estrangeiro
- Transferência de Tecnologia
- Legislação Antitruste
- Tratados para evitar a Dupla Tributação
- Arbitragem no Comércio Internacional
- A relação Jurídica de Trabalho no Plano Internacional

Preço: Cr\$ 350,00 (o exemplar)

REVISTA DO TRIBUNAL FEDERAL DE RECURSOS

Divulgação nº 1.346

Nº 71 — Março/81

Preço: Cr\$ 300,00

ÍNDICE DO DIÁRIO OFICIAL EM MICROFICHA

O Departamento de Imprensa Nacional colocará à disposição dos interessados o ÍNDICE, em microficha, de toda a matéria publicada no Diário Oficial durante o exercício de 1980.


A Coleção se compõe de 12 microfichas com a matéria disposta mensalmente, por normas e por assunto.

Para atendimento imediato os interessados deverão entrar em contato com a Divisão de Publicações, pelos telefones: 226-7175 Ramal 215 ou pelo direto 223-4453.

CORRESPONDÊNCIA

Divisão de Publicações — DIN
SIG — Quadra 6, Lote 800
CEP 70.604 — BRASÍLIA-DF

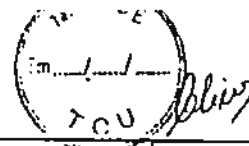
MUNICÍPIO	POPULAÇÃO	COEFIC.	MUNICÍPIO	POPULAÇÃO	COEFIC.
Assis Brasil.....	1.366	0,6			
Brasiléia.....	13.937	1,0			
Cruzeiro do Sul..	50.451	2,0			
Feijó.....	19.613	1,2			
Mâncio Lima.....	7.368	0,6			
Manoel Urbano....	5.966	0,6			
Plácido de Castro	9.343	0,6			
Sena Madureira...	23.592	1,2			
Senador Guionard.	9.728	0,6			
Tarauacá.....	28.427	1,4			
Puri.....	14.701	1,0			



MUNICÍPIO	POPULAÇÃO	COEFIC.	MUNICÍPIO	POPULAÇÃO	COEFIC.
Água Branca.....	25.204	1,4	Jaramataia.....	3.154	0,6
Anadia.....	14.848	1,0	Joaquim Gomes.....	18.072	1,2
Anapiraca.....	136.418	3,6	Jundiá.....	10.627	0,8
Atalaia.....	41.970	1,8	Junqueiro.....	31.335	1,6
Barra de Santo An- tônio.....	9.668	0,6	Lagoa da Canoa.....	12.677	0,8
Barra de São Miguel	2.334	0,6	Limoeiro de Anadia	18.093	1,2
Batalha.....	10.402	0,8	Major Isidoro.....	16.046	1,0
Belém.....	6.256	0,6	Maragogi.....	15.029	1,0
Belo Monte.....	5.700	0,6	Maravilha.....	11.865	0,8
Boca da Mata.....	18.193	1,2	Marechal Deodoro...	22.749	1,2
Branquinha.....	9.520	0,6	Maribondo.....	15.086	1,0
Cacimbanhas.....	10.557	0,8	Mar Vermelho.....	4.188	0,6
Cajueiro.....	13.415	0,8	Mata Grande.....	23.436	1,2
Campo Alegre.....	17.628	1,2	Matriz de Camaragi- be.....	17.229	1,2
Campo Grande.....	9.310	0,6	Messias.....	7.536	0,6
Canapi.....	18.219	1,2	Minador do Negrão..	8.271	0,6
Capela.....	18.747	1,2	Monteirópolis.....	5.423	0,6
Carneiros.....	5.430	0,6	Murici.....	26.084	1,4
Chã Preta.....	10.007	0,6	Novo Lino.....	14.700	1,0
Coité do Nóia.....	8.997	0,6	Olho d'Água das Flores.....	13.947	1,0
Colônia Leopoldina	14.960	1,0	Olho d'Água do Ca- sado.....	4.109	0,6
Queiro Seco.....	3.816	0,6	Olho d'Água Grande..	4.643	0,6
Coruripe.....	41.786	1,8	Oliveira.....	9.540	0,6
Delmiro Gouveia...	26.812	1,4	Ouro Branco.....	8.787	0,6
Dois Riachos.....	7.966	0,6	Palestina.....	2.498	0,6
Feira Grande.....	17.583	1,2	Palmeira dos Índios	67.097	2,4
Feliz Deserto.....	2.721	0,6	Pão de Açúcar.....	19.012	1,2
Flexeiras.....	14.113	1,0	Passo de Camaragi- be.....	11.318	0,8
Girau do Ponciano.	22.582	1,2	Paulo Jacinto.....	8.209	0,6
Ibateguara.....	12.100	0,8	Penedo.....	36.735	1,6
Igaci.....	24.683	1,4	Piaçabuçu.....	11.561	0,8
Igreja Nova.....	19.259	1,2	Pilar.....	23.968	1,4
Inhapi.....	12.907	0,8	Pindoba.....	5.229	0,6
Jacaré dos Homens..	3.879	0,6			
Jacuípe.....	7.475	0,6			
Japaratinga.....	4.223	0,6			




MUNICÍPIO	POPULAÇÃO	COEFIC.	MUNICÍPIO	POPULAÇÃO	COEFIC.
Piranhas.....	5.942	0,6			
Poço das Trinchei- ras.....	10.712	0,8			
Porto Calvo.....	20.531	1,2			
Porto de Pedras...	9.851	0,6			
Porto Real do Colé- gio.....	14.400	1,0			
Quebrangulo.....	12.684	0,8			
Rio Largo.....	43.537	1,8			
Roteiro.....	5.193	0,6			
Santa Luzia do Nor- te.....	3.297	0,6			
Santana do Ipanema.	40.480	1,8			
Santana do Mundaú..	13.588	1,0			
São Brás.....	7.368	0,6			
São José da Laje...	22.017	1,2			
São José da Tapera	24.820	1,4			
São Luís do Quitun- de.....	25.920	1,4			
São Miguel dos Cam- pos.....	40.801	1,8			
São Miguel dos Mila- gres.....	4.812	0,6			
São Sebastião.....	19.826	1,2			
Satuba.....	6.237	0,6			
Tanque d'Arca.....	7.515	0,6			
Taquarana.....	13.211	0,8			
Traipu.....	19.340	1,2			
União dos Palmares.	52.813	2,2			
Viçosa.....	24.704	1,4			



MUNICÍPIO	POPULAÇÃO	COEFIC.	MUNICÍPIO	POPULAÇÃO	COEFIC.
Anori.....	14.994	1,0	Santo Antônio do		
Atalaia do Norte...	6.738	0,6	Içá.....	15.179	1,0
Autazes.....	16.107.	1,0	São Gabriel da Ca-		
Barcelos.....	9.123	0,6	choeira.....	19.565	1,2
Barreirinha.....	15.442	1,0	São Paulo de Oli-		
Benjamim Constant..	24.596	1,4	vença.....	19.410	1,2
Boca do Acre.....	21.840	1,2	Silves.....	6.502	0,6
Borba.....	23.648	1,2	Tapauá.....	16.869	1,0
Canutama.....	6.250	0,6	Tefé.....	30.783	1,6
Carauari.....	20.074	1,2	Urucará.....	8.797	0,6
Coari.....	35.078	1,6	Urucurituba.....	10.843	0,8
Coari.....	42.708	1,8			
Codajás.....	10.805	0,8			
Eirunepé.....	14.771	1,0			
Envira.....	14.632	1,0			
Fonte Boa.....	13.477	0,8			
Humaitá.....	24.546	1,4			
Ipixuna.....	18.803	1,2			
Itacoatiara.....	52.936	2,2			
Itapiranga.....	5.605	0,6			
Japurá.....	2.137	0,6			
Juruá.....	6.932	0,6			
Labrea.....	9.350	0,6			
Lábrea.....	21.716	1,2			
Manacapuru.....	61.101	2,2			
Manicoré.....	30.298	1,4			
Maraã.....	10.041	0,6			
Maués.....	29.823	1,4			
Nhamundá.....	13.349	0,8			
Nova Olinda do Norte	12.703	0,8			
Novo Airão.....	3.678	0,6			
Novo Aripuanã.....	10.379	0,8			
Parintins.....	51.455	2,2			
Pauini.....	9.433	0,6			
Santa Isabel do Rio					
Negro.....	4.791	0,6			



MUNICÍPIO	POPULAÇÃO	COEFIC.	MUNICÍPIO	POPULAÇÃO	COEFIC
Abaíra	8.994	0,6	Boninal	9.941	0,6
Abare	9.040	0,6	Boquira	19.068	1,2
Acajutiba	11.550	0,8	Botuporã	21.097	1,2
Água Fria	13.194	0,8	Brejões	10.682	0,8
Água Quente	5.737	0,6	Brejolândia	9.058	0,6
Aiquara	7.372	0,6	Brotas de Macaúbas	12.495	0,8
Alagoinhas	101.939	3,2	Brumado	46.850	2,0
Alcobaça	43.326	1,8	Buerarema	25.260	1,4
Almadina	9.212	0,6	Caatiba	10.665	0,8
Amargosa	25.231	1,4	Cachoeira	27.977	1,4
Amélia Rodrigues ..	18.291	1,2	Caculé	15.483	1,0
Anagé	31.286	1,6	Caém	9.705	0,6
Andaraí	22.025	1,2	Caetité	45.440	2,0
Angical	11.909	0,8	Cafarnaum	20.013	1,2
Anguera	7.761	0,6	Cairu	11.073	0,8
Antas	21.505	1,2	Caldeirão Grande ..	17.116	1,2
Antônio Cardoso ...	11.516	0,8	Camacan	40.620	1,8
Antônio Gonçalves .	8.192	0,6	Camaçari	89.511	2,8
Aporá	13.170	0,8	Camamu	36.218	1,6
Aracatu	13.483	0,8	Campo Alegre de		
Araci	32.303	1,6	Lourdes	21.632	1,2
Aramari	7.809	0,6	Campo Formoso	56.872	2,2
Ataípe	7.431	0,6	Canápolis	9.466	0,6
Aurelino Leal	16.438	1,0	Canarana	25.875	1,4
Baianópolis	9.596	0,6	Canavieiras	42.187	1,8
Baixa Grande	19.616	1,2	Candeal	10.794	0,8
Barra	51.568	2,2	Candeias	54.197	2,2
Barra da Estiva ...	12.237	0,8	Candiba	11.527	0,8
Barra do Choça ...	20.524	1,2	Cândido Sales	18.321	1,2
Barra do Mendes ...	11.073	0,8	Cansanção	24.397	1,4
Barra do Rocha	9.633	0,6	Caravelas	41.208	1,8
Barreiras	41.803	1,8	Cardeal da Silva ..	4.092	0,6
Belmonte	22.543	1,2	Carinhanha	22.338	1,2
Belo Campo	12.703	0,8	Casa Nova	39.378	1,8
Biritinga	10.506	0,8	Castro Alves	50.661	2,0
Boa Nova	24.929	1,4	Catolândia	3.166	0,6
Boa Vista do Tupim.	16.851	1,0	Catu	37.482	1,8
Bom Jesus da Lapa..	69.669	2,4	Central	13.869	1,0



MUNICÍPIO	POPULAÇÃO	COEFIC.	MUNICÍPIO	POPULAÇÃO	COEFIC
Chorrochó.....	10.233	0,8	Gentil do Ouro	9.212	0,6
Cícero Dantas	37.675	1,8	Glória	9.873	0,6
Cipó	9.055	0,6	Gongogi	8.349	0,6
Coaraci	27.609	1,4	Governador Lomanto ..		
Cocos	15.684	1,0	Júnior (ex-B.Preto)	8.218	0,6
Conceição da Feira	14.427	1,0	Governador Mangabej		
Conceição do Almei			ra	17.020	2,2
da	18.513	1,2	Guanambi	45.584	2,0
Conceição do Coité	41.499	1,8	Guaratinga	30.455	1,4
Conceição do Jacui			laçu	25.199	2,4
pe	18.742	1,2	Ibiassucê	10.759	0,8
de	15.264	1,0	Ibicaraí	31.045	2,6
Condeúba	26.700	1,4	Ibicoara	6.039	0,6
Contendas do Sincorá	5.915	0,6	Ibicuí	15.638	1,0
Coração de Maria ..	21.013	1,2	Ibipeba	11.490	0,8
Cordeiros	7.747	0,6	Ibipitanga	12.087	0,8
Coribe	18.919	1,2	Ibiquera	6.742	0,6
Coronel João Sá ...	12.880	0,8	Ibirapitanga	20.402	1,2
Correntina	34.860	1,6	Ibirapuã	9.862	0,6
Cotegipe	22.807	1,2	Ibirataia	20.028	1,2
Cravolândia	4.807	0,6	Ibitiara	21.254	1,2
Crisópolis	14.146	1,0	Ibititá	15.617	1,0
Cristópolis	9.994	0,6	Ibotirama	17.216	1,2
Cruz das Almas	37.369	1,8	Ichu	5.272	0,6
Curaça	20.684	1,2	Igaporã	11.763	0,8
Dário Meira	12.998	0,8	Iguaí	23.637	1,2
Dom Basílio	8.690	0,6	Ilhéus	31.431	2,6
Dom Macedo Costa ..	5.529	0,6	Inhambupe	22.865	1,2
Elísio Medrado	7.743	0,6	Ipecaetá	17.095	1,2
Encruzilhada	24.809	1,4	Ipiaú	39.155	1,8
Entre Rios	22.613	1,2	Ipirá	69.885	2,4
Esplanada	19.039	1,2	Ipupiara	6.860	0,6
Euclides da Cunha .	50.185	2,0	Irajuba	7.895	0,6
Feira de Santana ..	289.482	4,0	Iramaia	12.850	0,8
Firmino Alves	6.043	0,6	Iraçóara	14.345	1,0
Floresta Azul	18.472	1,2	Irará	20.458	1,2
Formosa do Rio Preto	11.909	0,8	Irecê	88.022	2,8
Gandu	29.334	1,4	Itaberaba	45.292	2,0




MUNICÍPIO	POPULAÇÃO	COEFIC.	MUNICÍPIO	POPULAÇÃO	COEFIC
Itabuna	153.167	3,8	Jussiape	8.777	0,6
Itacaré	13.357	0,8	Lafaiete Coutinho	4.602	0,6
Itaeté	15.481	1,0	Lage	15.788	1,0
Itagi	13.479	0,8	Lagedão	4.605	0,6
Itagibá	19.047	1,2	Lagedinho	6.939	0,6
Itagimirim	7.898	0,6	Lamarão	9.385	0,6
Itaju do Colônia .	10.875	0,8	Lauro de Freitas .	35.572	1,6
Itajuípe	25.147	1,4	Lençóis	5.647	0,6
Itamaraju	77.811	2,6	Licínio de Almeida	12.167	0,8
Itamari	8.129	0,6	Livramento do Bru		
Itambé	25.644	1,4	mado	29.276	1,4
Canagra	4.561	0,6	Macaçuba	9.445	0,6
Itanhém	27.834	1,4	Macarani	14.193	1,0
Itaparica	10.892	0,8	Macaúbas	31.099	1,6
Itapé	11.444	0,8	Macururé	8.242	0,6
Itapebí	11.101	0,8	Maiquinique	7.347	0,6
Itapetinga	47.512	2,0	Mairi	34.537	1,6
Itapicuru	19.690	1,2	Malhada	19.281	1,2
Itapitanga	10.392	0,8	Malhada de Pedras	6.301	0,6
Itaquara	7.775	0,6	Manoel Vitorino ..	16.670	1,0
Itarantim	17.273	1,2	Maracás	25.815	1,4
Itirúçu	9.692	0,6	Maragogipe	41.314	1,8
Itúba	30.572	1,6	Marau	14.290	1,0
Itororó	21.950	1,2	Macionílio Souza .	10.091	0,6
Ituaçu	13.613	1,0	Mascote	19.251	1,2
Ituberá	27.671	1,4	Mata de São João .	32.639	1,6
Jacaranaci	14.283	1,0	Medeiros Neto ...	27.605	1,4
Jacobina	104.065	3,2	Miguel Calmon ...	23.407	1,2
Jaguaquara	32.861	1,6	Milagres	9.042	0,6
Jaguarari	23.043	1,2	Mirangaba	13.441	0,8
Jaguaripe	10.913	0,8	Monte Santo	42.558	1,8
Jandaíra	6.575	0,6	Morpará	7.222	0,6
Jequié	117.051	3,4	Morro do Chapéu ..	31.731	1,6
Jeremoabo	33.448	1,6	Mortugaba	10.836	0,8
Jiquiriçá	9.353	0,6	Mucugê	6.513	0,6
Jitaúna	16.790	1,0	Mucuri	15.158	1,0
Juazeiro	118.372	3,4	Mundo Novo	19.624	1,2
Jussara	12.813	0,8	Muniz Ferreira ...	6.071	0,6

MUNICÍPIO	POPULAÇÃO	COEFIC.	MUNICÍPIO	POPULAÇÃO	COEFIC.
Muritiba	31.175	1,6	Queimadas	27.345	1,4
Mutuípe	17.288	1,2	Quijé	19.729	1,2
Nazaré	23.642	1,2	Remanso	29.035	1,4
Nilo Peçanha	7.628	0,6	Retrolândia	10.419	0,8
Nova Canaã	13.688	1,0	Riachão das Neves ..	18.500	1,2
Nova Itarana	7.002	0,6	Riachão do Jacuípe ..	62.548	2,4
Nova Soure	22.850	1,2	Riacho de Santana ..	33.064	1,6
Nova Viçosa	18.756	1,2	Ribeira do Amparo ..	24.122	1,4
Olindina	16.579	1,0	Ribeira do Pombal ..	45.771	2,0
Oliveira dos Brejinhos	18.303	1,2	Rio de Contas	13.629	1,0
Ouriçangas	6.332	0,6	Rio do Antônio ...	11.828	0,8
Palmas de Monte Alto	15.801	1,0	Rio do Pires	10.839	0,8
Palmeiras	6.642	0,6	Rio Real	19.246	1,2
Paramirim	22.088	1,2	Rodelas	4.490	0,6
Paratinga	20.440	1,2	Rui Barbosa	31.432	1,6
Paripiranga	35.436	1,6	Salinas da Margarida	7.886	0,6
Pau Brasil	18.860	1,2	Santa Bárbara	15.195	1,0
Paulo Afonso	71.231	2,4	Santa Brígida	9.276	0,6
Pedrao	7.645	0,6	Santa Cruz Cabrália ..	48.649	2,0
Pedro Alexandre ..	10.116	0,6	Santa Cruz da Vitória	7.013	0,6
Piata	16.797	1,0	Santa Inês	8.458	0,6
Pilão Arcado	27.964	1,4	Santaluz	23.248	1,2
Pindaí	13.197	0,8	Santa Maria da Vitória	38.793	1,8
Pindobaçu	28.545	1,4	Santana	21.917	1,2
Piripá	10.036	0,6	Santanópolis	9.841	0,6
Piritiba	16.335	1,0	Santa Rita de Cássia	26.402	1,4
Planaltino	9.156	0,6	Santa Teresinha ..	17.305	1,2
Planalto	22.381	1,2	Santo Amaro	57.958	2,2
Porções	45.316	2,0	Santo Antônio de Jesus	51.696	2,2
Pojuca	16.337	1,0	Santo Estevão	31.038	1,6
Porto Seguro	46.370	2,0	São Desidério	14.955	1,0
Potiraguá	11.064	0,8	São Félix	15.269	1,0
Prado	26.643	1,4	São Felipe	18.691	1,2
Presidente Dutra ..	13.153	0,8			
Presidente Jânio					
Quadros	18.294	1,2			

MUNICÍPIO	POPULAÇÃO	COEFIC.	MUNICÍPIO	POPULAÇÃO	COEFIC.
São Francisco do Conde	17.886	1,2	Ubatã	23.359	1,2
São Gonçalo dos Campos	21.266	1,2	Uibaí	11.564	0,8
São Miguel das Matas	9.787	0,6	Una	37.805	1,8
São Sebastião do Passé	32.381	1,6	Urandi	13.505	0,8
Sapeaçu	12.950	0,8	Uruçuca	21.956	1,2
Sátiro Dias	12.527	0,8	Utinga	16.488	1,0
Saúde	8.501	0,6	Valença	66.321	2,4
Seabra	23.246	1,2	Valente	21.859	1,2
Sebastião Laranjeiras	6.398	0,6	Várzea do Poço .	10.017	0,6
Senhor do Bonfim	63.857	2,4	Vera Cruz	13.665	1,0
Sento-Sé	31.996	1,6	Vitória da Con		
Serra Dourada ..	16.647	1,0	quista	170.897	4,0
Serra Preta	19.676	1,2	Wagner	5.363	0,6
Serrinha	57.575	2,2	Wenceslau Guima		
Serrolândia	22.238	1,2	rães	16.415	1,0
Simões Filho ...	43.693	1,8	Xique-Xique	42.417	1,8
Souto Soares ...	12.311	0,8			
Tabocas do Brejo Velho	10.670	0,8			
Tanhaçu	14.105	1,0			
Tanquinho	9.838	0,6			
Taperoá	12.172	0,8			
Tapiramutá	7.918	0,6			
Teodoro Sampaio	9.758	0,6			
Teofilândia	14.965	1,0			
Teolândia	9.242	0,6			
Terra Nova	12.258	0,8			
Tremedal	34.179	1,6			
Tucano	36.530	1,6			
Uauá	20.390	1,2			
Ubaíra	18.301	1,2			
Ubaitaba	16.036	1,0			

MUNICÍPIO	POPULAÇÃO	COEFIC.	MUNICÍPIO	POPULAÇÃO	COEFIC.
Abaiara	6.554	0,6	Cedro	21.793	1,2
Acaraú	72.112	2,6	Chaval	8.592	0,6
Acopiara	52.031	2,2	Coreaú	17.327	1,2
Aiuaba	15.609	1,0	Crateús	65.902	2,4
Alcântaras	9.350	0,6	Crato	80.796	2,6
Altaneira	4.432	0,6	Farias Brito	17.387	1,2
Alto Santo	12.913	0,8	Frecheirinha	9.182	0,6
Antonina do Norte	5.462	0,6	General Sampaio .	4.757	0,6
Apuiarés	9.247	0,6	Granja	39.674	1,8
Aquiraz	45.214	2,0	Granjeiro	4.510	0,6
Aracati	61.192	2,4	Groaíras	7.237	0,6
Aracoiaba	35.315	1,6	Guaraciaba do Nor		
Araripe	14.868	1,0	te	36.903	1,6
Aratuba	12.426	0,8	Guaramiranga	5.442	0,6
Arneiroz	7.030	0,6	Hidrolândia	17.693	1,2
Assaré	29.582	1,4	Ibiapina	16.942	1,0
Aurora	25.064	1,4	Icó	53.466	2,2
Baixio	5.325	0,6	Iguatu	82.945	2,8
Barbalha	31.008	1,6	Independência ...	43.807	1,8
Barro	19.073	1,2	Ipaumirim	11.124	0,8
Baturité	24.476	1,4	Ipu	44.268	2,0
Beberibe	35.542	1,6	Ipueiras	33.365	1,6
Bela Cruz	21.977	1,2	Iracema	21.142	1,2
Boa Viagem	47.065	2,0	Irauçuba	16.403	1,0
Brejo Santo	26.555	1,4	Itaiçaba	5.304	0,6
Camocim	45.963	2,0	Itapagé	40.680	1,8
Campos Sales	32.142	1,6	Itapipoca	104.002	3,2
Canindé	58.241	2,2	Itapiúna	13.234	0,8
Capistrano	15.146	1,0	Itatira	15.875	1,0
Caridade	11.920	0,8	Jaguaretama	17.199	1,2
Cariré	18.315	1,2	Jaguaribara	8.117	0,6
Caririagu	23.568	1,2	Jaguaribe	28.561	1,4
Cariús	18.148	1,2	Jaguaruana	24.909	1,4
Carnaubal	11.263	0,8	Jardim	22.504	1,2
Cascavel	47.718	2,0	Jati	7.673	0,6
Catarina	8.960	0,6	Juazeiro do Norte	135.687	3,6
Caucaia	94.157	3,0	Jucás	20.531	1,2



MUNICÍPIO	POPULAÇÃO	COEFIC.	MUNICÍPIO	POPULAÇÃO	COEFIC.
Lavras da Manga			Poranga	9.811	0,5
beira	30.525	1,4	Porteiras	13.801	1,0
Limoeiro do Norte	32.781	1,6	Potengi	7.222	0,5
Maranguape	91.222	2,8	Quixadá	99.423	3,0
Marco	13.953	1,0	Quixeramobim ...	66.604	2,-
Martinópolis	6.988	0,6	Quixeré	12.494	0,5
Massapé	23.246	1,2	Redenção	42.716	1,5
Mauriti	35.816	1,6	Reriutaba	29.175	1,-
Meruoca	10.499	0,8	Russas	38.543	1,5
Milagres	20.806	1,2	Saboeiro	16.897	1,0
Missão Velha ...	28.801	1,4	Santana do ACarau	23.751	1,2
ombaca	46.370	2,0	Santana do Cariri	16.592	1,0
Monsenhor Tabosa	15.864	1,0	Santa Quitéria .	52.465	2,5
Morada Nova	64.647	2,4	São Benedito ...	43.662	1,5
Moraújo	7.939	0,6	São Gonçalo do		
Morrinhos	13.582	0,8	Amarante	24.701	1,-
Mucambo	12.143	0,8	São João do Ja		
Mulungu	7.446	0,6	guaribe	8.324	0,5
Nova Olinda	9.752	0,6	São Luís do Curu	8.148	0,5
Nova Russas	46.771	2,0	Senador Pompeu .	26.925	1,-
Novo Oriente ...	24.702	1,4	Senador Sá	4.577	0,5
Orós	19.185	1,2	Sobral	117.955	3,-
Pacajus	47.056	2,0	Solonópolis	37.321	1,5
Pacatuba	42.076	1,8	Tabuleiro do Nor		
Pacoti	10.199	0,8	te	23.292	1,5
Pacujá	4.301	0,6	Tamboril	25.969	1,-
Palhano	7.104	0,6	Tauá	46.737	2,0
Palmácia	10.394	0,8	Tianguá	34.328	1,5
Paracuru	28.652	1,4	Trairi	29.998	1,-
Parambu	29.611	1,4	Ubajara	20.368	1,5
Paramoti	9.787	0,6	Umari	8.198	0,5
Pedra Branca	35.868	1,6	Uruburetama	35.245	1,5
Penaforte	5.543	0,6	Uruoca	10.616	0,5
Pentecoste	32.264	1,6	Várzea Alegre ..	29.866	1,-
Pereiro	21.572	1,2	Viçosa do Ceará	37.235	1,5
Piquet Carneiro	15.632	1,0			



MUNICÍPIO	POPULAÇÃO	COEFIC.	MUNICÍPIO	POPULAÇÃO	COEFIC
Afonso Cláudio.....	48.269	2,0	Mimoso do Sul.....	23.277	1,2
Alegre.....	33.544	1,6	Montanha.....	17.449	1,2
Alfredo Chaves.....	10.728	0,8	Mucurici.....	11.543	0,8
Anchieta.....	11.447	0,8	Muniz Freire.....	18.990	1,2
Apiacá.....	6.511	0,6	Muqui.....	12.558	0,8
Aracruz.....	35.865	1,6	Nova Venécia.....	45.707	2,0
Atílio Vivácqua....	5.929	0,6	Pancas.....	30.157	1,4
Baixo Guandu.....	26.021	1,4	Pinheiros.....	20.001	1,2
Barra de São Fran - cisco.....	51.611	2,2	Piúma.....	5.356	0,6
Boa Esperança.....	11.137	0,8	Presidente Kennedy.	9.841	0,6
Dom Jesus do Norte.	6.569	0,6	Rio Novo do Sul....	8.894	0,6
Cachoeiro de Itape - mirim.....	123.603	3,4	Santa Leopoldina...	24.670	1,4
Cariacica.....	189.171	4,0	Santa Teresa.....	25.796	1,4
Castelo.....	25.773	1,4	São Gabriel da Palha	42.308	1,8
Colatina.....	111.722	3,2	São José do Calçado	9.133	0,6
Conceição da Barra.	28.394	1,4	São Mateus.....	55.108	2,2
Conceição do Caste - lo.....	17.346	1,2	Serra.....	82.450	2,8
Divino de São Lou - renço.....	3.420	0,6	Viana.....	23.459	1,2
Domingos Martins...	27.594	1,4	Vila Velha.....	203.498	4,0
Dores do Rio Preto.	4.002	0,6			
Ecoporanga.....	31.382	1,6			
Fundão.....	9.210	0,6			
Guaçuí.....	19.391	1,2			
Guarapari.....	38.601	1,8			
Ibiraçu.....	20.301	1,2			
Iconha.....	8.304	0,6			
Itaguaçu.....	13.254	0,8			
Itapemirim.....	35.131	1,6			
Itarana.....	8.933	0,6			
Lúna.....	37.804	1,8			
Jerônimo Monteiro..	8.279	0,6			
Linhares.....	123.227	3,4			
Mantenópolis.....	13.593	1,0			

MUNICÍPIO	POPULAÇÃO	COEFIC.	MUNICÍPIO	POPULAÇÃO	COEFIC
Abadiânia	9.009	0,6	Bom Jesus de Goiás	11.636	0,8
Acreúna	12.345	0,8	Brasabrantas	2.249	0,6
Água Limpa	2.224	0,6	Brejinho de Nazaré	10.831	0,8
Alexânia	12.092	0,8	Britânia	3.438	0,6
Almas	7.861	0,6	Buriti Alegre	8.829	0,6
Aloândia	2.195	0,6	Cabeceiras	5.069	0,6
Alto Paraíso de Goiás	2.726	0,6	Cachoeira Alta ...	9.264	0,6
Alvorada	7.498	0,6	Cachoeira de Goiás	1.224	0,6
Alvorada do Norte	6.068	0,6	Caçu	10.752	0,8
Amorinópolis	5.354	0,6	Caipônia	28.731	1,4
Ananás	8.180	0,6	Caldas Novas	11.296	0,8
Anápolis	179.973	4,0	Campestre de Goiás	2.469	0,6
Anhangüera	716	0,6	Campinorte	7.987	0,6
Anicuns	23.169	1,2	Campo Alegre de Goiás	4.385	0,6
Aparecida de Goiã nia	42.665	1,8	Campos Belos	10.125	0,6
Aporé	2.767	0,6	Carmo do Rio Verde	10.266	0,8
Araçu	3.909	0,6	Catalão	39.194	1,8
Aragarças	9.715	0,6	Caturai	3.897	0,6
Aragoiânia	3.696	0,6	Cavalcante	11.202	0,8
Araguacema	14.962	1,0	Ceres	31.537	1,6
Araguaçu	14.088	1,0	Colinas de Goiás .	18.183	1,2
Araguaína	72.138	2,6	Colméia (ex- Pequi zeiro)	17.423	1,2
Araguatins	18.272	1,2	Conceição do Norte	4.124	0,6
Arapoema	15.868	1,0	Córrego do Ouro ..	4.376	0,6
Arraias	15.781	1,0	Corumbá de Goiás .	20.238	1,2
Aruanã	7.297	0,6	Corumbáiba	5.914	0,6
Aurilândia	4.969	0,6	Couto de Magalhães	5.188	0,6
Aurora do Norte ..	4.563	0,6	Cristalândia	11.794	0,8
Avelinópolis	2.685	0,6	Cristalina	16.033	1,0
Axixá de Goiás ...	8.149	0,6	Cristianópolis ...	1.657	0,6
Babaçulândia	15.912	1,0	Crixás	30.306	1,4
Baliza	2.750	0,6	Cromínia	3.358	0,6
Barro Alto	11.942	0,8	Cumari	3.788	0,6
Bela Vista de Goiás	17.290	1,2	Damianópolis	3.532	0,6
Bom Jardim de Goiás	7.186	0,6	Damolândia	2.372	0,6

MUNICÍPIO	POPULAÇÃO	COEFIC.	MUNICÍPIO	POPULAÇÃO	COEFIC.
Davinópolis	2.459	0,6	Itaberaí	25.897	1,4
Dianópolis	10.769	0,8	Itacajá	13.975	1,0
Diorama	3.597	0,6	Itaguairu	6.323	0,6
Dois Irmãos de Goiás	8.094	0,6	Itaguatins	14.160	1,0
Dueré	4.783	0,6	Itajá	6.309	0,6
Edéia	12.606	0,8	Itapaci	14.384	1,0
Estrela do Norte	3.202	0,6	Itapirapuã	10.809	0,8
Fazenda Nova	9.900	0,6	Itaporã de Goiás	4.369	0,6
Filadélfia	19.028	1,2	Itapuranga	30.482	1,4
Firminópolis	10.048	0,6	Itarumã	5.573	0,6
Flores de Goiás	3.887	0,6	Itauçu	9.777	0,6
Formosa	43.397	1,8	Itumbiara	78.111	2,6
Formoso	15.470	1,0	Ivolândia	4.272	0,6
Formoso do Ara guaia	11.546	0,8	Jandaia	10.988	0,8
Galheiros (ex- Ci rinópolis)	4.244	0,6	Jaraguá	36.503	1,6
Goianápolis	7.571	0,6	Jataí	53.420	2,2
Goianeira	5.718	0,6	Jaupaci	2.650	0,6
Goianésia	32.940	1,6	Joviânia	6.325	0,6
Goianira	7.483	0,6	Jussara	22.587	1,2
Goiás	43.027	1,8	Leopoldo de Bulhões	8.324	0,6
Goiatins	14.982	1,0	Lizarda	9.510	0,6
Goiatuba	26.886	1,4	Luziânia	92.834	3,0
Guapó	9.998	0,6	Mairipotaba	2.681	0,6
Guaraí	17.819	1,2	Mambaí	5.113	0,6
Guarani de Goiás	4.000	0,6	Mara Rosa	21.483	1,2
Gurupi	38.686	1,8	Marzagão	1.089	0,6
Heitorai	3.297	0,6	Maurilândia	5.011	0,6
Hidrolândia	8.568	0,6	Minaçu	28.436	1,4
Hidrolina	4.830	0,6	Mineiros	21.733	1,2
Iaciara	7.976	0,6	Miracema do Norte	25.363	1,4
Inhumas	31.315	1,6	Miranorte	11.250	0,8
Ipameri	20.409	1,2	Moiporá	2.791	0,6
Iporá	27.265	1,4	Monte Alegre de Goiás	7.354	0,6
Israelândia	3.575	0,6	Monte do Carmo ...	5.830	0,6
			Montes Claros de Goiás	9.251	0,6




MUNICÍPIO	POPULAÇÃO	COEFIC.	MUNICÍPIO	POPULAÇÃO	COEFIC.
Morrinhos	32.113	1,6	Pirenópolis	30.303	1,4
Mossâmedes	12.236	0,8	Pires do Rio	19.252	1,2
Mozarlândia	8.468	0,6	Pium	7.104	0,6
Mutunópolis	5.159	0,6	Planaltina	16.165	1,0
Natividade	15.876	1,0	Pontalina	19.173	1,2
Nazaré	8.519	0,6	Ponte Alta do Bom		
Nazário	5.838	0,6	Jesus	5.702	0,6
Nerópolis	9.375	0,6	Ponte Alta do Nor		
Niquelândia	33.698	1,6	te	7.984	0,6
Nova América	2.202	0,6	Porangatu	35.014	1,6
Nova Aurora	1.930	0,6	Portelândia	2.355	0,6
Nova Roma	4.124	0,6	Porto Nacional ..	39.324	1,8
Nova Veneza	5.092	0,6	Posse	21.680	1,2
Novo Acordo	6.138	0,6	Presidente Kennedy	11.142	0,8
Novo Brasil	4.970	0,6	Quirinópolis	36.279	1,6
Orizona	12.378	0,8	Rialma	7.526	0,6
Ouro Verde de Goiás	3.819	0,6	Rianópolis	3.497	0,6
Ouvidor	3.439	0,6	Rio Verde	74.741	2,6
Padre Bernardo ..	15.857	1,0	Rubiataba	19.961	1,2
Palmeiras de			Sanclerlândia ...	8.563	0,6
Goiás	22.487	1,2	Santa Bárbara de		
Palmeiro	1.833	0,6	Goiás	3.245	0,6
Palminópolis	4.306	0,6	Santa Cruz de		
Panamá	2.883	0,6	Goiás	3.083	0,6
Paraíso do Norte			Santa Helena de		
de Goiás	20.743	1,2	Goiás	26.690	1,4
Paraná	18.177	1,2	Santa Rita do Ara		
Paranaiguara	6.783	0,6	guaia	3.928	0,6
Paraúna	13.582	0,8	Santa Rosa de		
Pedro Afonso	10.053	0,6	Goiás	4.235	0,6
Peixe	22.189	1,2	Santa Teresa de		
Petrolina de			Goiás	5.426	0,6
Goiás	11.621	0,8	Santa Teresinha		
Pilar de Goiás ..	9.277	0,6	de Goiás	10.997	0,8
Pindorama de Goiás	3.940	0,6	São Domingos	9.681	0,6
Piracanjuba	24.119	1,4	São Francisco de		
Piranhas	15.905	1,0	Goiás	10.188	0,6

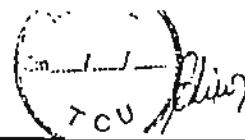
MUNICÍPIO	POPULAÇÃO	COEFIC.	MUNICÍPIO	POPULAÇÃO	COEFIC.
São João d'Aliança	4.288	0,6			
São Luís de Montes Belos	25.255	1,4			
São Miguel do Araguaia	22.807	1,2			
São Sebastião do Tocantins	18.202	1,2			
São Simão	11.358	0,8			
Serranópolis	5.409	0,6			
Silvânia	19.807	1,2			
Sítio d'Abadia ..	2.665	0,6			
Sítio Novo de Goiás	7.009	0,6			
Taguatinga	10.282	0,8			
Taquaral de Goiás	9.172	0,6			
Tocantínia	7.586	0,6			
Tocantinópolis ..	28.059	1,4			
Três Ranchos	2.261	0,6			
Trindade	30.610	1,6			
Turvânia	5.929	0,6			
Uruaçu	32.275	1,6			
Uruana	12.788	0,8			
Urutaí	3.115	0,6			
Varjão	3.668	0,6			
Vianópolis	7.929	0,6			
Xambioá	11.670	0,8			

MUNICÍPIO	POPULAÇÃO	COEFIC.	MUNICÍPIO	POPULAÇÃO	COEFIC.
Afonso Cunha	3.428	0,6	Coroatá	66.922	2,4
Alcântara	18.563	1,2	Cururupu	38.073	1,8
Aldeias Altas	19.030	1,2	Dom Pedro	18.555	1,2
Altamira do Mara- nhão	24.877	1,4	Duque Bacelar	7.986	0,6
Alto Parnaíba	7.747	0,6	Esperantinópolis ..	43.098	1,8
Amarante do Mara- nhão	17.026	1,2	Fortaleza dos No - gueiras	9.757	0,6
Anájetuba	19.207	1,2	Fortuna	12.277	0,8
Anapurus	8.570	0,6	Godofredo Viana ...	11.033	0,8
Araioses	44.360	2,0	Gonçalves Dias	18.624	1,2
Arari	22.118	1,2	Governador Archer .	12.068	0,8
Axixá	8.912	0,6	Governador Eugênio Barros	21.837	1,2
Bacabal	81.685	2,8	Graça Aranha	5.586	0,6
Bacuri	18.874	1,2	Grajaú	57.772	2,2
Balsas	23.780	1,4	Guimarães	12.487	0,8
Barão de Grajaú ..	12.215	0,8	Humberto de Campos	18.234	1,2
Barra do Corda ...	76.834	2,6	Icatu	19.519	1,2
Barreirinhas	26.613	1,4	Igarapé Grande	15.977	1,0
Benedito Leite ...	8.447	0,6	Imperatriz	220.469	4,0
Bequimão	20.237	1,2	Itapecuru-Mirim....	44.160	2,0
Bom Jardim	32.026	1,6	João Lisboa	41.976	1,8
Brejo	25.621	1,4	Joselândia	16.526	1,0
Buriti	22.190	1,2	Lago da Pedra	44.849	2,0
Buriti Bravo	17.522	1,2	Lago do Junco	18.544	1,2
Cajapió	12.328	0,8	Lago Verde	10.531	0,8
Cajari	16.518	1,0	Lima Campos	12.663	0,8
Cândido Mendes ...	20.092	1,2	Loreto	8.055	0,6
Cantanhede	17.304	1,2	Luís Domingues	6.091	0,6
Carolina	35.170	1,6	Magalhães de Almei da	11.252	0,8
Carutapera	17.834	1,2	Mata Roma	9.955	0,6
Caxias	125.771	3,4	Matinha	15.015	1,0
Cedral	12.837	0,8	Matões	23.817	1,4
Chapadinha	52.758	2,2	Mirador	15.511	1,0
Codó	109.168	3,2	Mirinzal	16.109	1,0
Coelho Neto	24.554	1,4	Monção	67.108	2,4
Colinas	31.414	1,6			

MUNICÍPIO	POPULAÇÃO	COEFIC.	MUNICÍPIO	POPULAÇÃO	COEFIC.
Montes Altos	15.787	1,0	São Benedito do		
Morros	17.220	1,2	Rio Preto	13.167	0,8
Nina Rodrigues ...	8.078	0,6	São Bento	23.589	1,2
Nova Iorque	4.764	0,6	São Bernardo	22.628	1,2
Olho d'Água das			São Domingos do Ma		
Cunhãs	15.224	1,0	ranhão	28.998	1,4
Paço do Lumiar ...	17.300	1,2	São Félix de Balsas	5.981	0,6
Palmeirândia	14.140	1,0	São Francisco do Ma		
Paraibano	13.566	0,8	ranhão	13.215	0,8
Parnarama	35.288	1,6	São João Batista ..	23.078	1,2
Passagem Franca ..	21.645	1,2	São João dos Patos	22.936	1,2
Pastos Bons	13.278	0,8	São José de Ribamar	32.357	1,6
Paulo Ramos	26.319	1,4	São Luís Gonzaga do		
Pedreiras	48.607	2,0	Maranhão	28.661	1,4
Penalva	26.085	1,4	São Mateus do Mara-		
Peri-Mirim	11.415	0,8	nhão	25.005	1,4
Pindaré-Mirim	26.514	1,4	São Raimundo das		
Pinheiro	68.698	2,4	Mangabeiras	12.319	0,8
Pio XII	24.236	1,4	São Vicente Férrer	19.237	1,2
Pirapemas	14.853	1,0	Sítio Novo	9.919	0,6
Poção de Pedras ..	35.990	1,6	Sucupira do Norte .	10.227	0,8
Porto Franco	23.132	1,2	Tasso Frágoso	5.219	0,6
Presidente Dutra .	39.868	1,8	Timbiras	20.271	1,2
Presidente Juscelino	5.807	0,6	Timon	74.460	2,6
Presidente Vargas	7.945	0,6	Tuntum	34.820	1,6
Primeira Cruz	17.615	1,2	Turiação	57.574	2,2
Riachão	24.267	1,4	Tutóia	39.643	1,8
Rosário	28.391	1,4	Urbano Santos	19.921	1,2
Sambaíba	5.522	0,6	Vargem Grande	33.460	1,6
Santa Helena	33.105	1,6	Viana	43.592	1,8
Santa Inês	49.522	2,0	Vitória do Mearim .	50.525	2,0
Santa Luzia	94.201	3,0	Vitorino Freire ...	28.268	1,4
Santa Quitéria do					
Maranhão	18.319	1,2			
Santa Rita	16.944	1,0			
Santo Antônio dos					
Lopes	21.941	1,2			



MUNICÍPIO	POPULAÇÃO	COEFIC.	MUNICÍPIO	POPULAÇÃO	COEFIC
Acorizal	8.732	0,6	Ponte Branca	3.475	0,6
Água Boa	4.079	0,6	Pontes e Lacerda ..	14.527	1,0
Alta Floresta	23.113	1,2	Porto dos Gaúchos .	15.095	1,0
Alto Araguaia	11.268	0,8	Poxoréu	28.039	1,4
Alto Garças	6.627	0,6	Quatro Marcos	18.175	1,2
Alto Paraguai	10.703	0,8	Rio Branco	17.670	1,2
Araguainha	1.407	0,6	Rio Claro	7.233	0,6
Araputanga	17.161	1,2	Rondonópolis	82.293	2,8
Arenápolis	13.504	0,8	Rosário Oeste	19.847	1,2
Árripuanã	13.985	1,0	Salto do Céu	11.268	0,8
Barão de Melgaço .	8.327	0,6	Santa Teresinha ...	6.032	0,6
Barra do Bugres ..	23.609	1,2	Santo Antônio do		
Barra do Garças ..	43.690	1,8	Leverger	11.745	0,8
Cáceres	59.106	2,2	São Félix do Ara -		
Canarana	8.778	0,6	guaia	11.071	0,8
Chapada dos Guimã-			Sinop	19.886	1,2
rães	9.355	0,6	Tangará da Serra .	31.367	1,6
Colíder	34.638	1,6	Tesouro	3.669	0,6
Diamantino	14.153	1,0	Torixoréu	8.096	0,6
Dom Aquino	11.743	0,8	Várzea Grande	77.043	2,6
General Carneiro .	3.986	0,6	Vila Bela da Santís-		
Guiratinga	13.635	1,0	sima Trindade	8.988	0,6
Itiquira	7.108	0,6			
Jaciara	14.384	1,0			
Jauru	16.715	1,0			
Juscimeira	12.727	0,8			
Luciara	8.181	0,6			
Mirassol D'Oeste .	18.566	1,2			
Nobres	13.522	0,8			
Nortelândia	10.461	0,8			
Nossa Senhora do					
Livramento	10.229	0,8			
Nova Brasilândia .	11.505	0,8			
Nova Xavantina ...	20.502	1,2			
Paranatinga	11.820	0,8			
Pedra Preta	12.358	0,8			
Poconé	23.314	1,2			



MUNICÍPIO	POPULAÇÃO	COEFIC.	MUNICÍPIO	POPULAÇÃO	COEFIC.
Água Clara	4.826	0,6	Ladário	8.759	0,6
Amambai	58.586	2,2	Maracaju	13.628	1,0
Anastácio	21.982	1,2	Miranda	24.162	1,4
Anaurilândia	7.219	0,6	Mundo Novo	31.247	1,6
Angélica	10.548	0,8	Naviraí	28.574	1,4
Antônio João	5.680	0,6	Nioaque	9.060	0,6
Aparecida do Tabo do	14.070	1,0	Nova Andradina ...	21.675	1,2
Aquidauana	34.438	1,6	Paranaíba	36.916	1,6
Aral Moreira	10.111	0,6	Pedro Gomes	11.863	0,8
Bandeirantes	6.847	0,6	Ponta Porã	37.515	1,8
Cataguassu	9.236	0,6	Porto Murtinho ...	11.654	0,8
Bataiporã	14.145	1,0	Ribas do Rio Pardo	11.525	0,8
Bela Vista	15.649	1,0	Rio Brilhante	15.606	1,0
Bonito	10.997	0,8	Rio Negro	6.555	0,6
Brasilândia	12.605	0,8	Rio Verde de Mato		
Caarapó	27.224	1,4	Grosso	15.868	1,0
Camapuã	22.686	1,2	Rochedo	3.669	0,6
Caracol	3.820	0,6	Sidrolândia	12.866	0,8
Cassilândia	17.064	1,2	Terenos	8.220	0,6
Corguinho	3.744	0,6	Três Lagoas	57.993	2,2
Corumbá	81.104	2,6			
Coxim	27.624	1,4			
Deodápolis	18.133	1,2			
Dourados	106.560	3,2			
Eldorado	15.349	1,0			
Fátima do Sul	33.418	1,6			
Glória de Dourados	16.212	1,0			
Guia Lopes da Lagu na	7.768	0,6			
Iguatemi	24.207	1,4			
Inocência	5.941	0,6			
Itaporã	14.425	1,0			
Ivinhema	23.635	1,2			
Jaraguari	4.715	0,6			
Jardim	13.821	1,0			
Jateí	6.782	0,6			

MUNICÍPIO	POPULAÇÃO	COEFIC.	MUNICÍPIO	POPULAÇÃO	COEFIC.
Abadia dos Dourados	8.012	0,6	Araponga.....	6.582	0,6
Abaeté.....	17.853	1,2	Arapuá.....	3.405	0,6
Abre Campo.....	17.725	1,2	Araújos.....	4.686	0,6
Acaiaca.....	3.296	0,6	Araxá.....	53.436	2,2
Açucena.....	28.630	1,4	Arceburgo.....	7.229	0,6
Água Boa.....	20.670	1,2	Arcos.....	22.056	1,2
Água Comprida.....	1.968	0,6	Areado.....	9.045	0,6
Aguanil.....	3.164	0,6	Argirita.....	3.795	0,6
Águas Formosas.....	22.234	1,2	Arinos.....	14.107	1,0
Águas Vermelhas....	14.996	1,0	Astolfo Dutra.....	10.527	0,8
Aimorés.....	28.906	1,4	Ataléia.....	21.336	1,2
Aiuruoca.....	7.525	0,6	Augusto de Lima....	5.958	0,6
Alagoa.....	3.026	0,6	Baependi.....	15.261	1,0
Albertina.....	2.048	0,6	Baldim.....	7.556	0,6
Além Paraíba.....	28.868	1,4	Bambuí.....	20.558	1,2
Alfenas.....	38.294	1,8	Bandeira.....	6.172	0,6
Almenara.....	38.833	1,8	Bandeira do Sul....	3.342	0,6
Alpercata.....	5.866	0,6	Barão de Cocais....	15.301	1,0
Alpinópolis.....	18.001	1,2	Barão de Monte Alto	6.602	0,6
Alterosa.....	10.104	0,6	Barbacena.....	85.509	2,8
Alto Rio Doce.....	14.965	1,0	Barra Longa.....	8.890	0,6
Alvarenga.....	6.085	0,6	Barroso.....	14.320	1,0
Álvares.....	15.019	1,0	Bela Vista de Minas	9.929	0,6
Alvorada de Minas..	3.951	0,6	Belmiro Braga.....	3.940	0,6
Amparo do Serra....	5.956	0,6	Belo Oriente.....	12.671	0,8
Andradas.....	24.229	1,4	Belo Vale.....	7.261	0,6
André Fernandes....	8.248	0,6	Berilo.....	17.732	1,2
Andrelândia.....	14.675	1,0	Bertópolis.....	10.309	0,8
Antônio Carlos.....	9.614	0,6	Betim.....	84.290	2,8
Antônio Dias.....	10.675	0,8	Bias Fortes.....	5.044	0,6
Antônio Prado de			Bicas.....	10.354	0,8
Minas.....	2.148	0,6	Biquinhas.....	3.492	0,6
Araçuaí.....	1.708	0,6	Boa Esperança.....	25.534	1,4
Aracitaba.....	2.666	0,6	Bocaina de Minas...	5.321	0,6
Araçuaí.....	31.394	1,6	Bocaiúva.....	40.550	1,8
Araguari.....	83.530	2,8	Bom Despacho.....	29.391	1,4
Arantina.....	2.919	0,6	Bom Jardim de Minas	7.699	0,6

MUNICÍPIO	POPULAÇÃO	COEFIC.	MUNICÍPIO	POPULAÇÃO	COEFIC.
Bom Jesus da Penha	2.756	0,6	Campo Belo.....	37.362	1,8
Bom Jesus do Amparo	4.293	0,6	Campo do Meio.....	9.192	0,6
Bom Jesus do Galho	17.488	1,2	Campo Florido.....	4.960	0,6
Bom Repouso.....	6.928	0,6	Campos Altos.....	10.507	0,8
Bom Sucesso.....	16.466	1,0	Campos Gerais.....	21.316	1,2
Bonfim.....	7.022	0,6	Canaã.....	5.327	0,6
Bonfinópolis de Mi- nas.....	16.426	1,0	Canápolis.....	7.097	0,6
Borda da Mata.....	13.477	0,8	Cana Verde.....	5.174	0,6
Botelhos.....	13.450	0,8	Candeias.....	12.786	0,8
Botumirim.....	7.086	0,6	Caparaó.....	5.546	0,6
Brasília de Minas.	40.250	1,8	Capela Nova.....	5.404	0,6
Bras Pires.....	6.016	0,6	Capelinha.....	23.744	1,2
Braúnas.....	6.851	0,6	Capetinga.....	6.762	0,6
Brazópolis.....	14.272	1,0	Capim Branco.....	4.937	0,6
Brumadinho.....	18.019	1,2	Capinópolis.....	13.151	0,8
Bueno Brandão.....	10.284	0,8	Capitão Eneas.....	9.456	0,6
Buenópolis.....	9.975	0,6	Capitólio.....	5.226	0,6
Buritis.....	15.463	1,0	Caputira.....	6.731	0,6
Buritizeiro.....	18.324	1,2	Carai.....	17.388	1,2
Cabo Verde.....	12.076	0,8	Caranaíba.....	4.130	0,6
Cachoeira da Prata.	2.904	0,6	Carandaí.....	15.614	1,0
Cachoeira de Minas	8.424	0,6	Carangola.....	33.418	1,6
Cachoeira Dourada.	2.351	0,6	Caratinga.....	110.140	3,2
Caetanópolis.....	5.765	0,6	Carbonita.....	8.267	0,6
Caeté.....	30.593	1,6	Careaçu.....	5.257	0,6
Caiana.....	3.703	0,6	Carlos Chagas.....	26.895	1,4
Cajuri.....	3.950	0,6	Carmésia.....	3.036	0,6
Caldas.....	13.677	1,0	Carmo da Cachoeira	8.576	0,6
Camacho.....	3.540	0,6	Carmo da Mata.....	9.551	0,6
Camanducaia.....	12.522	0,8	Carmo de Minas.....	9.746	0,6
Cambuí.....	17.310	1,2	Carmo do Cajuru.....	12.513	0,8
Cambuquira.....	10.612	0,8	Carmo do Paranáíba.	25.407	1,4
Campanário.....	9.327	0,6	Carmo do Rio Claro	14.868	1,0
Campanha.....	10.508	0,8	Carmópolis de Minas	11.335	0,8
Campestre.....	17.306	1,2	Carranças.....	4.399	0,6
Campina Verde.....	21.208	1,2	Carvalhópolis.....	2.319	0,6
			Carvalhos.....	5.203	0,6

MUNICÍPIO	POPULAÇÃO	COEFIC.	MUNICÍPIO	POPULAÇÃO	COEFIC
Casa Grande.....	2.209	0,6	Congonhal.....	5.711	0,6
Cascalho Rico.....	2.459	0,6	Congonhas.....	30.800	1,6
Cássia.....	16.455	1,0	Congonhas do Norte	4.354	0,6
Cassiterita.....	3.350	0,6	Conquista.....	7.251	0,6
Cataguases.....	49.319	2,0	Conselheiro Lafaie-		
Catas Altas da No -			te.....	72.519	2,6
ruêga.....	3.035	0,6	Conselheiro Pena...	32.314	1,6
Caxambu.....	16.907	1,0	Consolação.....	1.593	0,6
Cedro do Abaeté....	1.476	0,6	Contagem.....	280.721	4,0
Central de Minas...	6.957	0,6	Coqueiral.....	8.149	0,6
Centralina.....	11.220	0,8	Coração de Jesus...	30.297	1,4
Caracara.....	3.062	0,6	Cordisburgo.....	7.925	0,6
Chalé.....	5.464	0,6	Cordislândia.....	2.686	0,6
Chapada do Norte...	14.759	1,0	Corinto.....	23.891	1,4
Chiador.....	3.900	0,6	Coroaci.....	10.306	0,8
Cipotânea.....	6.332	0,6	Coromandel.....	20.948	1,2
Claraval.....	3.694	0,6	Coronel Fabriciano	75.827	2,6
Claro dos Poções...	8.026	0,6	Coronel Murta.....	8.317	0,6
Cláudio.....	16.050	1,0	Coronel Pacheco...	3.299	0,6
Coimbra.....	4.737	0,6	Coronel Xavier Cha-		
Coluna.....	9.102	0,6	ves.....	3.276	0,6
Comendador Gomes...	3.230	0,6	Córrego Danta.....	5.806	0,6
Comercinho.....	9.341	0,6	Córrego do Bom Je -		
Conceição da Apare-			sus.....	3.512	0,6
cida.....	8.240	0,6	Córrego Novo.....	7.840	0,6
Conceição das Pedras	2.142	0,6	Couto de Magalhães		
Conceição das Ala -			de Minas.....	3.124	0,6
goas.....	13.554	0,8	Cristais.....	7.923	0,6
Conceição de Ipane-			Cristália.....	4.791	0,6
ma.....	5.580	0,6	Cristiano Otôni....	4.056	0,6
Conceição do Mato			Cristina.....	9.311	0,6
Dentro.....	19.796	1,2	Crucilândia.....	4.313	0,6
Conceição do Pará..	3.482	0,6	Cruzeiro da Fortale-		
Conceição do Rio			za.....	2.720	0,6
Verde.....	9.911	0,6	Cruzília.....	10.320	0,8
Conceição dos Ouros	6.617	0,6	Curvelo.....	50.784	2,0
			Datas.....	3.506	0,6

MUNICÍPIO	POPULAÇÃO	COEFIC.	MUNICÍPIO	POPULAÇÃO	COEFIC.
Delfim Moreira ..	7.295	0,6	Espírito Santo do		
Delfinópolis	6.379	0,6	Dourado	3.558	0,6
Descoberto	3.900	0,6	Estiva	10.595	0,8
Desterro de Entre			Estrela Dalva ...	2.683	0,6
Rios	7.342	0,6	Estrela do Indaiá	4.326	0,6
Desterro de Melo	3.850	0,6	Estrela do Sul ..	7.359	0,6
Diamantina	36.018	1,6	Eugenópolis	9.008	0,6
Diogo de Vasconce			Ewbank da Câmara	2.974	0,6
los	4.588	0,6	Extrema	10.777	0,8
Dionísio	9.882	0,6	Fama	1.979	0,6
Divinésia	3.112	0,6	Faria Lemos	3.514	0,6
Divino	21.268	1,2	Felício dos Santos	4.525	0,6
Divino das Laran			Felisberto Caldeira	2.810	0,6
jeiras	5.748	0,6	Felisburgo	5.144	0,6
Divinolândia de			Felixlândia	10.651	0,8
Minas	4.858	0,6	Fernandes Tourinho	3.618	0,6
Divinópolis	117.398	3,4	Ferros	14.456	1,0
Divisa Nova	3.890	0,6	Florestal	4.796	0,6
Dom Cavati	6.255	0,6	Formiga	52.428	2,2
Dom Joaquim	6.250	0,6	Formoso	5.470	0,6
Dom Silvério	10.004	0,6	Fortaleza de Minas	3.821	0,6
Dom Viçoso	2.681	0,6	Fortuna de Minas	1.906	0,6
Dona Euzébia	3.883	0,6	Francisco Badaró	15.588	1,0
Dores de Campos .	6.374	0,6	Francisco Dumont	3.434	0,6
Dores de Guanhães	5.210	0,6	Francisco Sá	24.718	1,4
Dores do Indaiá .	15.206	1,0	Frei Gaspar	8.473	0,6
Dores do Turvo ..	4.838	0,6	Frei Inocência ..	7.490	0,6
Doresópolis	1.430	0,6	Fronteira	7.029	0,6
Duradoquara	2.123	0,6	Fronteira dos Vales	5.362	0,6
Elói Mendes	16.994	1,2	Frutal	34.303	1,6
Engenheiro Caldas	8.512	0,6	Funilândia	2.390	0,6
Engenheiro Navarro	6.056	0,6	Galiléia	12.879	0,8
Entre Rios de Minas	12.955	0,8	Gonçalves	4.257	0,6
Ervália	13.367	0,8	Gonzaga	5.526	0,6
Esmeraldas	16.192	1,0	Gouvea	9.351	0,6
Espera Feliz ...	11.461	0,8	Governador Valada		
Espinosa	32.774	1,6	res	196.216	4,0

MUNICÍPIO	POPULAÇÃO	COEFIC.	MUNICÍPIO	POPULAÇÃO	COEFIC.
Grão Mogol.....	22.217	1,2	Ipuiúna.....	6.685	0,6
Grupiana.....	1.360	0,6	Iraí de Minas.....	3.446	0,6
Guanhães.....	22.788	1,2	Itabira.....	71.099	2,4
Guapé.....	11.340	0,8	Itabirinha de Mantena.....	10.885	0,8
Guaraciaba.....	10.587	0,8	Itabirito.....	26.942	1,4
Guaranésia.....	13.447	0,8	Itacambira.....	8.693	0,6
Guarani.....	7.901	0,6	Itacarambi.....	16.937	1,0
Guarará.....	2.844	0,6	Itaguara.....	9.771	0,6
Guarda-Mor.....	5.138	0,6	Itaipé.....	14.935	1,0
Guaxupé.....	30.114	1,4	Itajubá.....	60.684	2,2
Guidoval.....	7.238	0,6	Itamarandiba.....	29.013	1,4
Guimarânia.....	5.420	0,6	Itamarati de Minas	2.995	0,6
Guiricema.....	10.454	0,8	Itambacuri.....	23.009	1,2
Gurinhata.....	8.954	0,6	Itambé do Mato Dentro.....	3.374	0,6
Heliodora.....	4.767	0,6	Itamogi.....	9.006	0,6
Iapu.....	14.965	1,0	Itamonte.....	8.123	0,6
Ibertioga.....	4.622	0,6	Itanhandu.....	9.696	0,6
Ibiá.....	16.117	1,0	Itanhomi.....	20.703	1,2
Ibiaí.....	5.558	0,6	Itaobim.....	18.192	1,2
Ibiraci.....	8.063	0,6	Itapagipe.....	11.480	0,3
Ibirité.....	40.017	1,8	Itapeçerica.....	21.783	1,2
Ibitiúra de Minas..	2.621	0,6	Itapeva.....	4.733	0,6
Ibituruna.....	2.591	0,6	Itatiaiuçu.....	5.434	0,6
Itarapé.....	16.608	1,0	Itaúna.....	53.396	2,2
Igaratinga.....	4.154	0,6	Itaverava.....	6.207	0,6
Iguatama.....	6.897	0,6	Itinga.....	23.823	1,4
Ijaci.....	3.621	0,6	Itueta.....	7.044	0,6
Illicínea.....	7.504	0,6	Ituiutaba.....	74.304	2,6
Inconfidentes.....	5.652	0,6	Itumirim.....	5.025	0,6
Indianópolis.....	3.673	0,6	Iturama.....	47.713	2,0
Ingaí.....	2.649	0,6	Itutinga.....	3.934	0,6
Inhapim.....	32.957	1,6	Jaboticatubas.....	11.593	0,3
Inhaúma.....	3.857	0,6	Jacinto.....	12.054	0,3
Inimutaba.....	5.214	0,6	Jacuí.....	6.574	0,6
Ipanema.....	17.219	1,2	Jacutinga.....	11.729	0,3
Ipatinga.....	150.417	3,8			
Ipiaçu.....	4.269	0,6			

MUNICÍPIO	POPULAÇÃO	COEFIC.	MUNICÍPIO	POPULAÇÃO	COEFIC.
Jaguaraçu.....	2.040	0,6	Luminárias.....	5.358	0,6
Janaúba.....	43.072	1,8	Luz.....	14.451	1,0
Januária.....	71.992	2,6	Machacalis.....	6.322	0,6
Japaraíba.....	2.867	0,6	Machado.....	26.767	1,4
Jeceaba.....	6.388	0,6	Madre de Deus de Mi-		
Jequeri.....	16.532	1,0	nas.....	6.604	0,6
Jequitaiá.....	8.400	0,6	Malacacheta.....	36.798	1,6
Jequitibá.....	4.787	0,6	Manga.....	33.060	1,6
Jequitinhonha.....	23.292	1,2	Manhuaçu.....	57.794	2,2
Jesuânia.....	4.285	0,6	Manhumirim.....	25.833	1,4
Joáima.....	18.780	1,2	Mantena.....	39.785	1,8
Manésia.....	7.279	0,6	Maravilhas.....	4.809	0,6
João Monlevade.....	48.253	2,0	Mar de Espanha.....	7.919	0,6
João Pinheiro.....	45.882	2,0	Maria da Fé.....	11.154	0,8
Joaquim Felício....	5.014	0,6	Mariana.....	29.425	1,4
Jordânia.....	8.309	0,6	Marilac.....	4.228	0,6
José de Melo.....	4.075	0,6	Maripá de Minas....	2.238	0,6
Juiz de Fora.....	307.820	4,0	Marliéria.....	4.110	0,6
Juramento.....	6.899	0,6	Marmelópolis.....	2.821	0,6
Juruaia.....	5.333	0,6	Martinho Campos....	9.536	0,6
Ladainha.....	16.171	1,0	Materlândia.....	5.024	0,6
Lagamar.....	9.622	0,6	Mateus Leme.....	18.837	1,2
Lagoa da Prata.....	24.290	1,4	Matias Barbosa.....	9.420	0,6
Lagoa dos Patos....	3.941	0,6	Matipó.....	11.495	0,8
Lagoa Dourada.....	8.722	0,6	Mato Verde.....	16.946	1,0
Lagoa Formosa.....	18.217	1,2	Matosinhos.....	16.203	1,0
Lagoa Santa.....	19.525	1,2	Matutina.....	4.265	0,6
Lajinha.....	16.105	1,0	Medeiros.....	2.512	0,6
Lambari.....	14.076	1,0	Medina.....	22.764	1,2
Lamim.....	3.474	0,6	Mendes Pimentel....	15.314	1,0
Laranjal.....	6.167	0,6	Mercês.....	10.119	0,6
Lassance.....	6.440	0,6	Mesquita.....	14.505	1,0
Lavras.....	52.760	2,2	Minas Novas.....	27.525	1,4
Leandro Ferreira...	2.771	0,6	Minduri.....	4.105	0,6
Leopoldina.....	42.144	1,8	Mirabela.....	14.590	1,0
Liberdade.....	6.414	0,6	Miradouro.....	9.383	0,6
Lima Duarte.....	14.327	1,0	Miraf.....	13.974	1,0



MUNICÍPIO	POPULAÇÃO	COEFIC.	MUNICÍPIO	POPULAÇÃO	COEFIC.
Moeda.....	3.955	0,6	Oliveira Fortes....	2.176	0,6
Moema.....	5.096	0,6	Onça de Pitangui...	2.779	0,6
Monjolos.....	3.060	0,6	Ouro Branco.....	12.263	0,8
Monsenhor Paulo....	5.585	0,6	Ouro Fino.....	22.438	1,2
Montalvânia.....	17.939	1,2	Ouro Preto.....	53.434	2,2
Monte Alegre de Mi- nas.....	15.228	1,0	Ouro Verde de Minas	9.852	0,6
Monte Azul.....	34.914	1,6	Padre Paraíso.....	14.886	1,0
Monte Belo.....	12.205	0,8	Paineiras.....	5.877	0,6
Monte Carmelo.....	26.903	1,4	Pains.....	8.153	0,6
Monte Santo de Mi- s.....	18.613	1,2	Paiva.....	1.653	0,6
Montes Claros.....	177.558	4,0	Palma.....	7.821	0,6
Monte Sião.....	10.949	0,8	Papagaios.....	6.639	0,6
Morada Nova de Mi- nas.....	6.017	0,6	Paracatu.....	49.096	2,0
Morro da Garça....	2.604	0,6	Pará de Minas.....	44.338	2,0
Morro do Pilar....	4.140	0,6	Paraguáçu.....	14.495	1,0
Munhoz.....	4.325	0,6	Paraisópolis.....	13.750	1,0
Muriae.....	69.963	2,4	Paraopeba.....	10.846	0,8
Mutum.....	26.048	1,4	Passabém.....	2.660	0,6
Muzambinho.....	15.653	1,0	Passa Quatro.....	12.043	0,8
Nacip Raydan.....	4.373	0,6	Passa Tempo.....	7.669	0,6
Nanuque.....	42.744	1,8	Passa Vinte.....	4.036	0,6
Natércia.....	4.254	0,6	Passos.....	69.100	2,4
Nazareno.....	6.081	0,6	Patos de Minas....	86.185	2,8
Nepomuceno.....	21.182	1,2	Patrocínio.....	44.425	2,0
Nova Era.....	14.705	1,0	Patrocínio do Mu- riaé.....	4.341	0,6
Nova Lima.....	41.239	1,8	Paula Cândido.....	8.220	0,6
Nova Mógica.....	5.296	0,6	Paulistas.....	5.522	0,6
Nova Ponte.....	5.312	0,6	Pavão.....	10.936	0,8
Nova Resende.....	9.929	0,6	Peçanha.....	22.476	1,2
Nova Serrana.....	9.275	0,6	Pedra Azul.....	20.168	1,2
Novo Cruzeiro.....	31.222	1,6	Pedra do Anta....	4.090	0,6
Olaria.....	2.222	0,6	Pedra do Indaiá...	4.534	0,6
Olímpio Noronha...	2.109	0,6	Pedra Dourada....	1.215	0,6
Oliveira.....	29.597	1,4	Pedralva.....	9.892	0,6
			Pedrinópolis.....	3.655	0,6
			Pedro Leopoldo....	30.004	1,4

MUNICÍPIO	POPULAÇÃO	COEFIC.	MUNICÍPIO	POPULAÇÃO	COEFIC
Pedro Teixeira.....	1.538	0,6	Pratápolis.....	18.255	1,2
Pequeri.....	2.685	0,6	Pratinha.....	2.472	0,6
Pequi.....	2.946	0,6	Presidente Bernar -		
Perdigão.....	4.380	0,6	des.....	6.935	0,6
Perdizes.....	9.248	0,6	Presidente Jusceli-		
Perdões.....	14.113	1,0	no.....	5.589	0,6
Pescador.....	4.261	0,6	Presidente Kubits-		
Piau.....	3.430	0,6	chek.....	2.424	0,6
Piedade de Ponte			Presidente Olegário	24.281	1,4
Nova.....	4.627	0,6	Presidente Soares..	6.678	0,6
Piedade do Rio Gran			Prudente de Moraes.	4.232	0,6
.....	5.197	0,6	Quartel Geral.....	3.129	0,6
Piedade dos Gerais.	3.815	0,6	Queluzita.....	1.919	0,6
Pimenta.....	5.622	0,6	Raposos.....	11.830	0,8
Piracema.....	6.330	0,6	Raul Soares.....	32.335	1,6
Pirajuba.....	2.981	0,6	Recreio.....	10.747	0,8
Piranga.....	15.935	1,0	Resende Costa.....	8.539	0,6
Piranguçu.....	4.700	0,6	Resplendor.....	19.419	1,2
Piranguinho.....	5.549	0,6	Ressaquinha.....	9.054	0,6
Pirapetinga.....	7.373	0,6	Riacho dos Macha -		
Pirapora.....	32.709	1,6	dos.....	8.999	0,6
Piraúba.....	10.223	0,8	Ribeirão das Neves.	67.278	2,4
Pitangui.....	16.356	1,0	Ribeirão Vermelho..	3.564	0,6
Piúma.....	20.935	1,2	Rio Acima.....	5.054	0,6
Planura.....	8.161	0,6	Rio Casca.....	15.798	1,0
Poço Fundo.....	12.416	0,8	Rio Doce.....	2.783	0,6
Poços de Caldas....	86.983	2,8	Rio do Prado.....	13.429	0,8
Pocrane.....	12.274	0,8	Rio Espera.....	7.706	0,6
Pompeu.....	17.184	1,2	Rio Manso.....	4.453	0,6
Ponte Nova.....	50.113	2,0	Rio Novo.....	9.593	0,6
Porteirinha.....	46.088	2,0	Rio Paranaíba.....	10.768	0,8
Porto Firme.....	9.088	0,6	Rio Pardo de Minas.	42.888	1,8
Poté.....	15.951	1,0	Rio Piracicaba.....	12.632	0,8
Pouso Alegre.....	57.331	2,2	Rio Pomba.....	14.058	1,0
Pouso Alto.....	5.216	0,6	Rio Preto.....	8.280	0,6
Prados.....	7.082	0,6	Rio Vermelho.....	15.129	1,0
Prata.....	19.569	1,2	Ritápolis.....	5.801	0,6

MUNICÍPIO	POPULAÇÃO	COEFIC.	MUNICÍPIO	POPULAÇÃO	COEFIC.
Rochedo de Minas...	1.511	0,6	Santana do Riacho..	3.201	0,6
Rodeiro.....	3.240	0,6	Santana dos Montes.	4.301	0,6
Romaria.....	2.832	0,6	Santa Rita de Cal-		
Rubelita.....	10.645	0,8	das.....	9.127	0,6
Rubim.....	12.243	0,8	Santa Rita de Jacu-		
Sabará.....	64.255	2,4	tinga.....	7.548	0,6
Sabinópolis.....	14.935	1,0	Santa Rita do Ibiti-		
Sacramento.....	18.826	1,2	poca.....	5.370	0,6
Salinas.....	48.749	2,0	Santa Rita do Itue-		
Salto da Divisa....	8.416	0,6	to.....	6.932	0,6
Santa Bárbara.....	18.050	1,2	Santa Rita do Sapu-		
Santa Bárbara do			caí.....	22.234	1,2
Tugúrio.....	5.414	0,6	Santa Rosa da Serra	2.753	0,6
Santa Cruz do Es -			Santa Vitória.....	17.389	1,2
calvado.....	7.580	0,6	Santo Antônio do Am		
Santa Efigênia de			paro.....	11.655	0,8
Minas.....	4.495	0,6	Santo Antônio do		
Santa Fé de Minas..	3.716	0,6	Aventureiro.....	3.948	0,6
Santa Juliana.....	6.032	0,6	Santo Antônio do		
Santa Luzia.....	59.903	2,2	Gramma.....	4.810	0,6
Santa Margarida....	11.143	0,8	Santo Antônio do		
Santa Maria de Ita-			Itambé.....	5.356	0,6
bira.....	9.517	0,6	Santo Antônio do Ja		
Santa Maria do Sal-			cinto.....	12.731	0,8
to.....	4.631	0,6	Santo Antônio do		
Santa Maria do Sua-			Monte.....	14.924	1,0
çuí.....	20.020	1,2	Santo Antônio do		
Santana da Vargem..	6.353	0,6	Rio Abaixo.....	2.713	0,6
Santana de Catagua-			Santo Hipólito.....	3.648	0,6
ses.....	3.191	0,6	Santos Dumont.....	39.985	1,3
Santana de Pirapama	10.080	0,6	São Bento Abade....	1.783	0,6
Santana do Deserto.	3.263	0,6	São Brás do Suaçuí.	2.971	0,6
Santana do Garambéu	1.648	0,6	São Domingos do Pra		
Santana do Jacaré..	3.590	0,6	ta.....	17.798	1,2
Santana do Manhuaçu	7.754	0,6	São Francisco.....	61.915	2,4
			São Francisco de		
			Paula.....	5.441	0,6

MUNICÍPIO	POPULAÇÃO	COEFIC.	MUNICÍPIO	POPULAÇÃO	COEFIC.
São Francisco de Sales	4.448	0,6	São Pedro da União	4.770	0,6
São Francisco de Glória	5.530	0,6	São Pedro dos Ferros	11.476	0,8
São Geraldo	7.522	0,6	São Pedro do Suaçuí	9.138	0,6
São Geraldo da Piedade	4.634	0,6	São Romão	12.068	0,8
São Gonçalo do Abaeté	10.895	0,8	São Roque de Minas	6.449	0,6
São Gonçalo do Pará	6.229	0,6	São Sebastião da Bela Vista	3.179	0,6
São Gonçalo do Rio Abaixo	10.096	0,6	São Sebastião do Maranhão	12.864	0,8
São Gonçalo do Sapucaí	17.505	1,2	São Sebastião do Oeste	4.995	0,6
São Gotardo	17.365	1,2	São Sebastião do Paraíso	39.572	1,8
São João Batista do Glória	4.863	0,6	São Sebastião do Rio Preto	2.739	0,6
São João da Mata	2.048	0,6	São Sebastião do Rio Verde	1.675	0,6
São João da Ponte	33.296	1,6	São Tiago	8.980	0,6
São João Del Rei	64.757	2,4	São Tomás de Aquino	7.295	0,6
São João do Oriente	11.962	0,8	São Tomé das Letras	5.303	0,6
São João do Paraíso	23.775	1,4	São Vicente de Minas	5.573	0,6
São João Evangelista	15.221	1,0	Sapucaí-Mirim	3.702	0,6
São João Nepomuceno	17.622	1,2	Sardoá	3.721	0,6
São José da Safira	3.894	0,6	Senador Cortes ...	1.755	0,6
São José da Varginha	2.021	0,6	Senador Firmino ..	6.753	0,6
São José do Alegre	2.980	0,6	Senador José Bento	2.131	0,6
São José do Divino	5.338	0,6	Senador Modestino Gonçalves	5.648	0,6
São José do Goiabal	6.485	0,6	Senhora de Oliveira	4.820	0,6
São José do Jacuri	11.300	0,8	Senhora do Porto	4.636	0,6
São José do Mantimento	2.693	0,6	Senhora dos Remédios	9.059	0,6
São Lourenço	24.071	1,4	Sericita	5.414	0,6
São Miguel do Anta	5.512	0,6	Seritinga	1.668	0,6
			Serra Azul de Minas	3.863	0,6

MUNICÍPIO	POPULAÇÃO	COEFIC.	MUNICÍPIO	POPULAÇÃO	COEFIC.
Serra da Saudade .	1.014	0,6	Uberlândia	241.180	4,0
Serra dos Aimorés	8.095	0,6	Umburatiba	2.825	0,6
Serra do Salitre .	6.318	0,6	Unaí	68.079	2,4
Serrania	5.729	0,6	Urucânia	9.042	0,6
Serranos	2.153	0,6	Vargem Bonita	2.511	0,6
Serro	17.413	1,2	Varginha	64.575	2,4
Sete Lagoas	100.715	3,0	Várzea da Palma ..	18.595	1,2
Silveirânia	2.074	0,6	Varzelândia	23.230	1,2
Silvianópolis	5.749	0,6	Vasante	14.986	1,0
Simão Pereira	2.388	0,6	Veríssimo	3.414	0,6
Simonésia	14.443	1,0	Vespasiano	25.155	1,4
Obreália	7.578	0,6	Viçosa	38.686	1,8
Soledade de Minas	4.839	0,6	Vieiras	4.109	0,6
Tabuleiro	4.787	0,6	Vila Matias	3.065	0,6
Taiobeiras	19.167	1,2	Virgem da Lapa ...	13.831	1,0
Tapira	2.725	0,6	Virgínia	8.175	0,6
Tapiraí	2.384	0,6	Virginópolis	9.937	0,6
Taquaraçu de Minas	3.464	0,6	Virgolândia	9.128	0,6
Tarumirim	23.901	1,4	Visconde do Rio		
Teixeiras	8.586	0,6	Branco	26.286	1,4
Teófilo Ottoni	128.903	3,4	Volta Grande	4.778	0,6
Timóteo	50.667	2,0	Wenceslau Braz ...	2.532	0,6
Tiradentes	7.646	0,6			
Tiros	9.859	0,6			
Tocantins	13.188	0,8			
Toledo	4.012	0,6			
Tombos	9.212	0,6			
Três Corações	44.398	2,0			
Três Marias	17.682	1,2			
Três Pontas	37.758	1,8			
Tumiritinga	5.859	0,6			
Tupaciguara	25.250	1,4			
Turmalina	17.350	1,2			
Turvolândia	3.449	0,6			
Ubá	53.340	2,2			
Ubai	12.305	0,8			
Uberaba	199.265	4,0			

MUNICÍPIO	POPULAÇÃO	COEFIC.	MUNICÍPIO	POPULAÇÃO	COEFIC.
Abaetetuba	74.630	2,6	Jacundá	14.880	1,0
Acará	35.348	1,6	Juruti	22.551	1,2
Afuá	23.442	1,2	Limoeiro do Ajuru .	13.793	1,0
Alenquer	44.617	2,0	Magalhães Barata ..	5.961	0,6
Almeirim	33.374	1,6	Marabá	59.743	2,2
Altamira	48.164	2,0	Maracanã	21.129	1,2
Anajás	11.787	0,8	Marapanim	17.767	1,2
Ananindeua	66.027	2,4	Melgaço	10.704	0,8
Augusto Corrêa ...	26.420	1,4	Mocajuba	12.793	0,8
Aveiro	12.779	0,8	Moju	23.679	1,4
Bagre	8.316	0,6	Monte Alegre	37.906	1,8
Baião	16.349	1,0	Muaná	18.746	1,2
Barcarena	20.056	1,2	Nova Timboteua	9.998	0,6
Benevides	22.312	1,2	Óbidos	38.112	1,8
Bonito	8.516	0,6	Oeiras do Pará	12.579	0,8
Bragança	85.275	2,8	Oriximiná	29.692	1,4
Breves	55.975	2,2	Ourém	38.417	1,8
Bujaru	26.079	1,4	Paragominas	48.359	2,0
Cachoeira do Arari	11.463	0,8	Peixe Boi	7.279	0,6
Cametá	79.372	2,6	Ponta de Pedras ...	12.955	0,8
Capanema	40.149	1,8	Portel	43.229	1,8
Capitão Poço	32.827	1,6	Porto de Moz	11.839	0,8
Castanhal	65.343	2,4	Prainha	45.397	2,0
Chavés	15.414	1,0	Primavera	26.498	1,4
Colares	7.124	0,6	Salinópolis	14.415	1,0
Conceição do Ara			Salvaterra	10.087	0,6
guaia	112.397	3,2	Santa Cruz do Ara		
Currálinho	12.707	0,8	ri	4.736	0,6
Curuçá	24.249	1,4	Santa Isabel do		
Faró	12.655	0,8	Pará	24.097	1,4
Gurupá	15.610	1,0	Santa Maria do		
Igarapé-Açu	23.031	1,2	Pará	14.267	1,0
Igarapé-Miri	39.340	1,8	Santana do Ara		
Inhangapi	7.344	0,6	guaia	12.678	0,8
Irituia	44.985	2,0	Santarém	192.203	4,0
Itaituba	38.664	1,8	Santarém Novo	4.764	0,6
Itupiranga	15.633	1,0	Santo Antônio do Tauá	11.493	0,8

MUNICÍPIO	POPULAÇÃO	COEFIC.			
São Caetano de Odi velas	20.859,	1,2			
São Domingos do Ca pim	64.513	2,4			
São Félix do Xingu	4.964	0,6			
São Francisco do Pará	10.484	0,8			
São João do Ara guaia	36.002	1,6			
São Miguel do Guamá	26.272	1,4			
o Sebastião da Boa Vista	12.639	0,8			
Senador José Porfí rio	6.340	0,6			
Soure	16.080	1,0			
Tomé-Açu	40.461	1,8			
Tucuruí	61.319	2,4			
Vigia	24.848	1,4			
Viseu	57.196	2,2			

MUNICÍPIO	POPULAÇÃO	COEFIC.	MUNICÍPIO	POPULAÇÃO	COEFIC.
Água Branca	7.784	0,6	Cachoeira dos In		
Aguiar	7.767	0,6	dios	8.550	0,6
Alagoa Grande	30.456	1,4	Cacimba de Areia .	2.843	0,6
Alagoa Nova	21.280	1,2	Cacimba de Dentro	16.753	1,0
Alagoinha	12.169	0,8	Caiçara	11.028	0,8
Alhandra	9.153	0,6	Cajazeiras	46.380	2,0
Antenor Navarro ..	21.141	1,2	Caldas Brandão ...	4.462	0,6
Araçagi	18.843	1,2	Camalaú	5.079	0,6
Arara	8.504	0,6	Campina Grande ...	247.964	4,0
Araruna	19.083	1,2	Carrapateira	1.452	0,6
Areia	27.929	1,4	Catingueira	5.831	0,6
Areial	5.278	0,6	Catolé do Rocha ..	25.861	1,4
Aroeiras	27.087	1,4	Conceição	22.741	1,2
Baía da Traição ..	4.305	0,6	Condado	8.612	0,6
Bananeiras	25.065	1,4	Conde	6.368	0,6
Barra de Santa Ro			Congo	6.003	0,6
sa	15.899	1,0	Coremas	13.602	1,0
Barra de São Mi			Cruz do Espírito		
guel	4.749	0,6	Santo	13.206	0,8
Bayeux	59.016	2,2	Cubati	6.542	0,6
Belém	13.766	1,0	Cuité	22.322	1,2
Belém do Brejo do			Cuitegi	5.127	0,6
Cruz	8.732	0,6	Curral Velho	2.510	0,6
a Ventura	5.512	0,6	Desterro	12.107	0,8
Bom Jesus	1.295	0,6	Desterro de Malta	2.296	0,6
Bom Sucesso	7.357	0,6	Diamante	6.521	0,6
Bonito de Santa			Dona Inês	10.053	0,6
Fé	7.750	0,6	Duas Estradas	7.634	0,6
Boqueirão	30.251	1,4	Emas	2.879	0,6
Boqueirão dos Co			Esperança	23.792	1,4
chos	5.969	0,6	Fagundes	12.540	0,8
Borborema	4.391	0,6	Frei Martinho	2.741	0,6
Brejo do Cruz	14.042	1,0	Guarabira	41.901	1,8
Brejo dos Santos .	6.577	0,6	Gurinhém	13.183	0,8
Caaporã	10.031	0,6	Gurjão	5.710	0,6
Cabaceiras	6.152	0,6	Ibiara	6.613	0,6
Cabedelo	19.007	1,2	Imaculada	10.033	0,6

MUNICIPIO	POPULAÇÃO	COEFIC.	MUNICIPIO	POPULAÇÃO	COEFIC.
Ingá	19.522	1,2	Ouro Velho	3.005	0,6
Itabaiana	26.540	1,4	Passagem	4.247	0,6
Itaporanga	18.361	1,2	Patos	65.209	2,4
Itapororoca	12.511	0,8	Paulista	10.476	0,8
Itatuba	9.119	0,6	Pedra Branca	3.164	0,6
Jacaraú	17.886	1,2	Pedra Lavrada	6.209	0,6
Jericó	8.190	0,6	Pedras de Fogo ...	19.908	1,2
Juarez Távora	5.783	0,6	Piancó	14.916	1,0
Juazeirinho	15.017	1,0	Picuí	18.874	1,2
Junco do Seridó ..	4.618	0,6	Pilar	12.729	0,8
Juripiranga	8.046	0,6	Pilões	7.745	0,6
Juru	9.439	0,6	Pilõezinhos	5.133	0,6
Lagoa	6.004	0,6	Pirpirituba	9.968	0,6
Lagoa de Dentro ..	8.591	0,6	Pitimbu	7.901	0,6
Lagoa Seca	18.939	1,2	Pocinhos	15.057	1,0
Lastro	3.054	0,6	Pombal	40.029	1,8
Livramento	5.879	0,6	Prata	4.401	0,6
Lucena	6.353	0,6	Princesa Isabel ..	19.032	1,2
Mãe d'Água	5.530	0,6	Puxinanã	10.391	0,8
Malta	6.083	0,6	Queimadas	25.500	1,4
Mamanguape	41.111	1,8	Quixabá	1.883	0,6
Manaíra	10.602	0,8	Remígio	15.831	1,0
Mari	17.863	1,2	Riacho dos Cavalos	10.087	0,6
Massaranduba	12.802	0,8	Rio Tinto	24.570	1,4
Mataraca	2.486	0,6	Salgadinho	2.888	0,6
Mogeyro	12.799	0,8	Salgado de São Fé		
Montadas	3.371	0,6	lix	12.685	0,8
Monte Horebe	3.773	0,6	Santa Cruz	7.993	0,6
Monteiro	26.875	1,4	Santa Helena	5.873	0,6
Mulungu	11.768	0,8	Santa Luzia	11.758	0,8
Natuba	11.495	0,8	Santana de Manguei		
Nazarezinho	8.358	0,6	ra	6.221	0,6
Nova Floresta	6.474	0,6	Santana dos Garro		
Nova Olinda	5.372	0,6	tes	9.181	0,6
Nova Palmeira	3.047	0,6	Santa Rita	68.252	2,4
Olho d'Água	9.281	0,6	Santa Teresinha ..	5.389	0,6
Olivedos	3.590	0,6	São Bento	14.608	1,0

MUNICÍPIO	POPULAÇÃO	COEFIC.			
São João do Cariri	7.773	0,6			
São João do Tigre	4.870	0,6			
São José da Lagoa Tapada	8.499	0,6			
São José de Caiana	6.724	0,6			
São José de Espi nharas	8.449	0,6			
São José de Pira nhas	18.019	1,2			
São José do Bonfim	2.933	0,6			
São José do Sabugi	4.349	0,6			
São José dos Cor deiros	6.689	0,6			
São Mamede	9.198	0,6			
São Miguel de Taipu	4.247	0,6			
São Sebastião de Lagoa de Roça	7.298	0,6			
São Sebastião do Umbuzeiro	4.598	0,6			
Sapé	50.952	2,2			
Seridó	6.529	0,6			
Serra Branca	15.319	1,0			
Serra da Raiz	3.544	0,6			
Serra Grande	2.600	0,6			
Serra Redonda	7.330	0,6			
Serraria	11.059	0,8			
Solânea	30.414	1,4			
Soledade	9.130	0,6			
Sousa	72.950	2,6			
Sumé	16.838	1,0			
Tacima	12.348	0,8			
Taperoá	15.216	1,0			
Tavares	13.230	0,8			
Teixeira	16.149	1,0			
Triunfo	9.520	0,6			
Uiraúna	20.622	1,2			
Umbuzeiro	17.134	1,2			
Várzea	2.670	0,6			

MUNICÍPIO	POPULAÇÃO	COEFIC.	MUNICÍPIO	POPULAÇÃO	COEFIC.
Abatiá	9.669	0,6	Cambará	21.365	1,2
Adrianópolis	11.115	0,8	Cambé	53.868	2,2
Agudos do Sul	5.204	0,6	Cambira	12.027	0,8
Almirante Tamanda ré	34.226	1,6	Campina da Lagoa ..	23.232	1,2
Altônia	42.804	1,8	Campina Grande do Sul	9.800	0,6
Alto Paraná	13.342	0,8	Campo do Tenente ..	3.866	0,6
Alto Piquiri	22.682	1,2	Campo Largo	54.901	2,2
Alvorada do Sul ..	12.551	0,8	Campo Mourão	75.467	2,6
Amaporã	3.245	0,6	Cândido de Abreu ..	18.541	1,2
Ampere	15.612	1,0	Capanema	25.782	1,4
Andirá	17.537	1,2	Capitão Leônidas Marques	40.869	1,8
Antonina	16.302	1,0	Carlópolis	13.552	0,8
Antônio Olinto ...	6.832	0,6	Cascavél	163.544	4,0
Apucarana	80.124	2,6	Castro	49.880	2,0
Arapongas	54.675	2,2	Catanduvas	36.347	1,6
Arapoti	17.125	1,2	Centenário do Sul .	16.419	1,0
Araruna	14.228	1,0	Cerro Azul	19.902	1,2
Araucária	34.832	1,6	Céu Azul	25.450	1,4
Assaí	22.000	1,2	Chopinzinho	35.189	1,6
Assis Chateaubriand	54.683	2,2	Cianorte	48.809	2,0
Astorga	20.683	1,2	Cidade Gaúcha	8.253	0,6
Atalaia	4.732	0,6	Clevelândia	16.865	1,0
Balsa Nova	5.283	0,6	Colombo	62.874	2,4
Bandeirantes	33.703	1,6	Colorado	17.070	1,2
Barbosa Ferraz ...	37.403	1,8	Congonhinhas	8.313	0,6
Barracão	18.148	1,2	Conselheiro Mai - rinck	3.691	0,6
Barra do Jacaré ..	3.980	0,6	Contenda	7.552	0,6
Bela Vista do Pa- raíso	15.000	1,0	Corbélia	35.873	1,6
Bituruna	11.714	0,8	Cornélio Procopio .	42.614	1,8
Boa Esperança	8.478	0,6	Coronel Vivida	26.958	1,4
Bocaiúva do Sul ..	12.135	0,8	Cruzeiro do Oeste .	27.266	1,4
Bom Sucesso	9.387	0,6	Cruzeiro do Sul ...	5.700	0,6
Borrazópolis	15.475	1,0	Cruz Machado	15.152	1,0
Cafeara	3.150	0,6	Curiúva	19.659	1,2
Califórnia	8.104	0,6			

MUNICÍPIO	POPULAÇÃO	COEFIC.	MUNICÍPIO	POPULAÇÃO	COEFIC.
Diamante do Norte	8.396	0,6	Irati	42.227	1,8
Dois Vizinhos ...	42.536	1,8	Iretama	22.095	1,2
Doutor Camargo ..	6.612	0,6	Itaguajé	5.234	0,6
Enéas Marques ...	14.280	1,0	Itambaracá	8.701	0,6
Engenheiro Beltrão	15.400	1,0	Itambé	6.575	0,6
Faxinal	25.485	1,4	Itapejara d'Oeste	10.112	0,6
Fênix	7.462	0,6	Itaúna do Sul	4.131	0,6
Florai	6.639	0,6	Ivaí	10.516	0,8
Floresta	4.300	0,6	Ivaiporã	62.455	2,4
Florestópolis ...	12.152	0,8	Ivatuba	2.543	0,6
Flórida	1.989	0,6	Jaboti	5.179	0,6
Formosa do Oeste	36.028	1,6	Jacarezinho	38.961	1,8
Foz do Iguaçu ...	136.479	3,6	Jaguapitã	12.011	0,8
Francisco Beltrão	48.781	2,0	Jaguariaíva	15.325	1,0
Francisco Alves .	14.711	1,0	Jandaia do Sul ...	17.775	1,2
General Carneiro	8.991	0,6	Janiópolis	13.734	1,0
Goio-Erê	48.798	2,0	Japira	5.772	0,6
Grandes Rios	35.350	1,6	Japurá	10.501	0,8
Guaíra	29.196	1,4	Jardim Alegre	28.655	1,4
Guairaçá	7.107	0,6	Jardim Olinda	1.306	0,6
Guapirama	3.164	0,6	Jataizinho	9.542	0,6
Guaporema	2.691	0,6	Joaquim Távora ...	10.386	0,8
Guaraci	5.681	0,6	Jundiá do Sul	5.413	0,6
Guaraniaçu	34.556	1,6	Jussara	5.725	0,6
Guarapuava	157.410	4,0	Kaloré	8.369	0,6
Guaraqueçaba	7.662	0,6	Lapa	34.972	1,6
Guaratuba	12.180	0,8	Laranjeiras do Sul	62.830	2,4
Ibaiti.....	28.446	1,4	Leópolis	5.182	0,6
Ibiporã	27.620	1,4	Loanda	19.449	1,2
Icaraíma	16.400	1,0	Lobato	3.413	0,6
Iguaraçu	6.523	0,6	Londrina	301.749	4,0
Imbituva	22.002	1,2	Lupionópolis	5.105	0,6
Inácio Martins ..	10.480	0,8	Mallet	10.050	0,6
Inajá	2.682	0,6	Mamboré	24.709	1,4
Indianópolis	9.076	0,6	Mandaguaçu	14.030	1,0
Ipiranga	10.027	0,6	Mandaguari	24.487	1,4
Iporã	37.574	1,8	Mandirituba	15.454	1,0

MUNICÍPIO	POPULAÇÃO	COEFIC.	MUNICÍPIO	POPULAÇÃO	COEFIC.
Mangueirinha	21.166	1,2	Palmas	30.899	1,6
Manuel Ribas	16.043	1,0	Palmeira	24.329	1,4
Marechal Cândido			Palmital	34.084	1,6
Rondon	56.229	2,2	Palotina	28.239	1,4
Maria Helena	24.963	1,4	Paraíso do Norte ..	7.853	0,6
Marialva	42.369	1,8	Paranacity	8.323	0,6
Marilândia do Sul .	13.923	1,0	Paranaguá	82.067	2,8
Marilena	6.970	0,6	Paranapoema	2.161	0,6
Mariluz	13.458	0,8	Paranavaí	65.367	2,4
Maringá	168.194	4,0	Pato Branco	45.971	2,0
Mariópolis	6.215	0,6	Paula Freitas	4.519	0,6
Mermeleiro	14.416	1,0	Paulo Frontin	5.374	0,6
Marumbi	6.744	0,6	Peabiru	16.082	1,0
Matelândia	33.212	1,6	Pérola	21.571	1,2
Matinhos	5.679	0,6	Pérola d'Oeste	16.709	1,0
Medianeira	49.225	2,0	Pien	5.993	0,6
Mirador	2.027	0,6	Pinhalão	7.280	0,6
Miraselva	5.943	0,6	Pinhão	33.441	1,6
Moreira Sales	18.951	1,2	Piraí do Sul	17.095	1,2
Morretes	13.253	0,8	Piraquara	70.561	2,4
Munhoz de Melo	4.898	0,6	Pitanga	84.193	2,8
Nossa Senhora das			Planaltina do Para		
Graças	4.265	0,6	ná	4.693	0,6
Nova Aliança do			Planalto	20.307	1,2
Ivaí	1.077	0,6	Ponta Grossa	186.323	4,0
Nova América da Co			Porecatu	21.492	1,2
lina	4.480	0,6	Porto Amazonas	2.907	0,6
Nova Aurora	18.380	1,2	Porto Rico	5.342	0,6
Nova Cantu	11.918	0,8	Porto Vitória	3.530	0,6
Nova Esperança	23.977	1,4	Presidente Castelo		
Nova Fátima	8.175	0,6	Branco	4.752	0,6
Nova Londrina	12.096	0,8	Primeiro de Maio ..	13.209	0,8
Nova Olímpia	6.253	0,6	Prudentópolis	40.083	1,8
Nova Santa Rosa ...	6.907	0,6	Quatiguá	5.304	0,6
Ortigueira	50.073	2,0	Quatro Barras	5.715	0,6
Ourizona	4.883	0,6	Quedas do Iguaçu ..	31.530	1,6
Paçandu	11.953	0,8	Querência do Norte	9.085	0,6

MUNICÍPIO	POPULAÇÃO	COEFIC.	MUNICÍPIO	POPULAÇÃO	COEFIC.
Quinta do Sol	7.695	0,6	Santo Antônio do		
Quitandinha	12.386	0,8	Paraíso	3.373	0,6
Rancho Alegre	4.883	0,6	Santo Antônio do		
Realeza	21.715	1,2	Sudoeste	35.218	1,6
Rebouças	10.908	0,8	Santo Inácio	5.613	0,6
Renascença	7.908	0,6	São Carlos do Ivaí	4.697	0,6
Reserva	23.700	1,2	São Jerônimo da Ser		
Ribeirão Claro ...	12.572	0,8	ra	16.404	1,0
Ribeirão do Pinhal	14.902	1,0	São João	17.128	1,2
Rio Azul	10.665	0,8	São João do Caiuá .	7.197	0,6
Rio Bom	5.014	0,6	São João do Ivaí ..	41.069	1,8
Rio Branco do Sul	31.794	1,6	São João do Triunfo	10.820	0,8
Rio Negro	21.687	1,2	São Jorge de Ivaí .	9.136	0,6
Rolândia	41.425	1,8	São Jorge d'Oeste .	13.725	1,0
Roncador	18.129	1,2	São José da Boa Vis		
Rondon	12.923	0,8	ta	9.799	0,6
Sabaúdia	4.935	0,6	São José dos Pi -		
Salgado Filho	15.551	1,0	nhais	70.637	2,4
Salto do Itararé .	7.488	0,6	São Mateus do Sul	26.995	1,4
Salto do Lontra ..	34.265	1,6	São Miguel do Igua-		
Santa Amélia	4.622	0,6	çu	34.189	1,6
Santa Cecília do			São Pedro do Ivaí .	10.451	0,8
Pavão	9.868	0,6	São Pedro do Paraná	4.812	0,6
Santa Cruz do Mon-			São Sebastião da A-		
te Castelo	10.008	0,6	moreira	6.906	0,6
Santa Fé	9.508	0,6	São Tomé	7.143	0,6
Santa Helena	34.952	1,6	Sapopema	8.419	0,6
Santa Inês	2.897	0,6	Sengés	13.572	0,8
Santa Isabel do Ivaí	20.297	1,2	Sertaneja	6.920	0,6
Santa Isabel do			Sertanópolis	16.409	1,0
Oeste	16.028	1,0	Siqueira Campos ...	15.314	1,0
Santa Mariana	15.359	1,0	Tamboara	5.267	0,6
Santana do Itararé	7.528	0,6	Tapejara	12.822	0,8
Santo Antônio da			Tapira	12.468	0,8
Platina	36.817	1,6	Teixeira Soares ...	12.892	0,8
Santo Antônio do			Telêmaco Borba	54.587	2,2
Caiuá	4.043	0,6	Terra Boa	16.257	1,0

MUNICÍPIO	POPULAÇÃO	COEFIC.			
Terra Rica	16.999	1,2			
Terra Roxa	25.216	1,4			
Tibagi	20.643	1,2			
Tijucas do Sul ..	7.999	0,6			
Toledo	81.352	2,6			
Tomazina	15.992	1,0			
Tuneiras do Oeste	12.290	0,8			
Ubiratã	27.356	1,4			
Umuarama	100.617	3,0			
União da Vitória	39.626	1,8			
Uniflor	3.075	0,6			
Uraí	13.994	1,0			
Venceslau Braz ..	18.402	1,2			
Verê	12.293	0,8			
Vitorino	6.718	0,6			
Xambrê	12.130	0,8			

MUNICÍPIO	POPULAÇÃO	COEFIC.	MUNICÍPIO	POPULAÇÃO	COEFIC.
Afogados da Inga-zeira	24.504	1,4	Camocim de São Fé-lix	10.889	0,8
Afrânio	11.501	0,8	Camutanga	7.264	0,6
Agrestina	15.586	1,0	Canhotinho	26.430	1,4
Água Preta	37.101	1,6	Capoeiras	18.761	1,2
Águas Belas	36.696	1,6	Carnaíba	25.488	1,4
Alagoinha	10.271	0,8	Carpina	57.412	2,2
Aliança	37.726	1,8	Caruaru	172.690	4,0
Altinho	24.805	1,4	Catende	28.223	1,4
Amaraji	19.491	1,2	Cedro	6.505	0,6
Angelim	9.278	0,6	Chã de Alegria ...	9.322	0,6
Araripina	47.612	2,0	Chã Grande	14.427	1,0
Arcoverde	47.260	2,0	Condado	16.238	1,0
Barra de Guabiraba	10.017	0,6	Correntes	18.031	1,2
Barreiros	32.477	1,6	Cortes	11.177	0,8
Belém de Maria ...	10.999	0,8	Cumaru	22.375	1,2
Belém de São Fran- cisco	24.212	1,4	Cupira	18.546	1,2
Belo Jardim	51.684	2,2	Custódia	26.841	1,4
Betânia	11.830	0,8	Escada	53.304	2,2
Bezerras	48.803	2,0	Exu	33.273	1,6
Bodocó	25.824	1,4	Feira Nova	17.108	1,2
Boqueirão	43.726	1,8	Ferreiros	10.491	0,8
Bom Jardim.....	34.947	1,6	Flores	22.431	1,2
Bonito	33.077	1,6	Floresta	32.245	1,6
Brejão	8.699	0,6	Frei Miguelinho ..	13.759	1,0
Brejinho ...	7.061	0,6	Gameleira	16.987	1,2
Brejo da Mãre de Deus	24.806	1,4	Garanhuns	87.104	2,8
Buenos Aires	12.281	0,8	Glória do Goitá ..	27.275	1,4
Buíque	36.449	1,6	Goiana	57.889	2,2
Cabo	104.425	3,2	Granito	5.213	0,6
Cabrobó	20.924	1,2	Gravatá	52.563	2,2
Cachoeirinha	13.401	0,8	Iati	18.611	1,2
Caetés	17.566	1,2	Ibimirim	17.327	1,2
Calçado	8.492	0,6	Ibirajuba	8.503	0,6
Calumbi	5.701	0,6	Igarassu	73.219	2,6
			Iguaraci	11.778	0,8
			Inajá	19.188	1,2

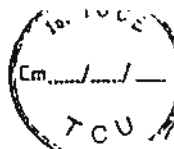
MUNICÍPIO	POPULAÇÃO	COEFIC.	MUNICÍPIO	POPULAÇÃO	COEFIC.
Ingazeira	4.557	0,6	Paulista	165.827	4,0
Ipojuca	39.534	1,8	Pedra	19.678	1,2
Ipubi	18.262	1,2	Pesqueira	52.350	2,2
Itacuruba	4.414	0,6	Petrolândia	23.726	1,2
Itaíba	28.615	1,4	Petrolina	104.094	3,2
Itamaracá	8.259	0,6	Poção	9.064	0,6
Itambé	28.200	1,4	Pombos	20.926	1,2
Itapetim	15.924	1,0	Primavera	8.455	0,6
Itaquitinga	11.015	0,8	Quipapá	19.923	1,2
Jaboatão	330.923	4,0	Riacho das Almas .	17.129	1,2
Jataúba	13.557	0,8	Ribeirão	36.332	1,6
João Alfredo	25.270	1,4	Rio Formoso	31.477	1,6
Joaquim Nabuco ...	14.400	1,0	Sairé	14.095	1,0
Jupi	17.841	1,2	Salgadinho	5.563	0,6
Jurema	12.290	0,8	Salgueiro	40.443	1,5
Lagoa do Itaenga .	12.720	0,8	Saloá	15.737	1,2
Lagoa do Ouro	12.822	0,8	Sanharó	14.268	1,0
Lagoa dos Gatos ..	18.405	1,2	Santa Cruz do Capi		
Lajedo	25.739	1,4	baribe	21.121	1,2
Limoeiro	57.237	2,2	Santa Maria da Boa		
Macaparana	18.690	1,2	Vista	23.942	1,4
Machados	8.859	0,6	Santa Maria do Cam		
Maraial	19.532	1,2	bucá	10.454	0,8
randiba	11.943	0,8	Santa Teresinha ..	9.362	0,6
Moreno	34.985	1,6	São Benedito do Sul	10.560	0,8
Nazaré da Mata ...	25.443	1,4	São Bento do Una .	37.671	1,5
Olinda	281.858	4,0	São Caitano	24.638	1,4
Orobó	20.603	1,2	São João	17.688	1,2
Orocó	7.093	0,6	São Joaquim do Mon		
Ouricuri	64.081	2,4	te	18.200	1,2
Palmares	58.621	2,2	São José da Coroa		
Palmeirina.....	9.481	0,6	Grande	9.660	0,6
Panelas	28.770	1,4	São José do Belmon		
Paranatama	11.700	0,8	te	29.286	1,4
Parnamirim	15.250	1,0	São José do Egito	26.124	1,4
Passira	25.685	1,4	São Lourenço da Ma		
Paudalho	36.862	1,6	ta	144.128	3,8

MUNICÍPIO	POPULAÇÃO	COEFIC.			
São Vicente Fé-					
rer	12.915	0,8			
Serra Talhada ...	67.165	2,4			
Serrita	18.333	1,2			
Sertânia	32.542	1,6			
Sirinhaém	29.101	1,4			
sítio dos Morei-					
ras	12.265	0,8			
Solidão	6.172	0,6			
Surubim	61.087	2,2			
Tabira	19.442	1,2			
Itacaimbó	9.882	0,6			
Tacaratu	14.529	1,0			
Taquaritinga do					
Norte	14.925	1,0			
Teresinha	7.157	0,6			
Terra Nova	5.235	0,6			
Timbaúba	54.588	2,2			
Toritama	8.635	0,6			
Tracunhaém	11.156	0,8			
Trindade	13.131	0,8			
Triunfo	26.790	1,4			
Tupanatinga	18.660	1,2			
Tuparetama	5.445	0,6			
Venturosa	10.090	0,6			
Verdejante	7.707	0,6			
Vertentes	16.595	1,0			
Vicência	26.047	1,4			
Vitória de Santo					
Antão	93.290	3,0			



MUNICÍPIO	POPULAÇÃO	COEFIC.	MUNICÍPIO	POPULAÇÃO	COEFIC.
Agricolândia	4.469	0,6	Domingos Mourão ..	3.705	0,6
Água Branca	15.032	1,0	Elesbão Veloso ...	16.844	1,0
Alto Longá	17.811	1,2	Eliseu Martins ...	6.521	0,6
Altos	33.241	1,6	Esperantina	29.179	1,4
Amarante	14.545	1,0	Flores do Piauí ..	4.659	0,6
Angical do Piauí	5.322	0,6	Floriano	43.144	1,8
Anísio de Abreu .	9.292	0,6	Francinópolis	5.022	0,6
Antônio Almeida .	3.402	0,6	Francisco Aires ..	4.504	0,6
Aroazes	9.638	0,6	Francisco Santos .	4.926	0,6
Arraial	4.692	0,6	Fronteiras	14.423	1,0
Bayeirão Lopes ...	10.158	0,6	Gilbués	8.632	0,6
Barras	43.725	1,8	Guadalupe	8.603	0,6
Barreiras do Piauí	2.954	0,6	Hugo Napoleão	2.833	0,6
Barro Duro	6.696	0,6	Inhuma	11.217	0,8
Batalha	21.467	1,2	Ipiranga do Piauí	6.257	0,6
Benedictinos	12.869	0,8	Isaias Coelho	6.952	0,6
Bertolínia	7.444	0,6	Itainópolis	13.374	0,8
Bocaina	3.793	0,6	Itaueira	10.223	0,8
Bom Jesus	14.336	1,0	Jaicós	24.650	1,4
Buriti dos Lopes	25.841	1,4	Jerumenha	7.851	0,6
Campinas do Piauí	6.827	0,6	Joaquim Pires	14.045	1,0
Campo Maior	67.761	2,4	José de Freitas ..	25.377	1,4
Canto do Buriti .	25.533	1,4	Landri Sales	5.934	0,6
Capitão de Campos	8.838	0,6	Luís Correia	25.653	1,4
Caracol	9.407	0,6	Luzilândia	34.271	1,6
Castelo do Piauí	28.538	1,4	Manuel Emídio	5.690	0,6
Cocal	24.313	1,4	Marcos Parente ...	3.136	0,6
Conceição do Ca nindé	6.877	0,6	Matias Olímpio ...	10.814	0,8
Corrente	21.616	1,2	Miguel Alves	26.674	1,4
Cristalândia do Piauí	4.827	0,6	Miguel Leão	1.437	0,6
Cristino Castro .	8.517	0,6	Monsenhor Gil	9.950	0,6
Curimatá	10.484	0,8	Monsenhor Hipólito	4.639	0,6
Demerval Lobão ..	10.429	0,8	Monte Alegre do Pi auí	7.955	0,6
Dom Expedito Lo pes	4.224	0,6	Nazaré do Piauí ..	7.481	0,6
			Nossa Senhora dos Remédios	5.550	0,6

MUNICÍPIO	POPULAÇÃO	COEFIC.	MUNICÍPIO	POPULAÇÃO	COEFIC.
Novo Oriente do Piauí	7.316	0,6	São Gonçalo do Piauí	4.245	0,6
Oeiras	47.308	2,0	São João da Serra	7.772	0,6
Padre Marcos ...	15.751	1,0	São João do Piauí	34.582	1,6
Paes Landim	4.800	0,6	São José do Peixe	5.564	0,6
Palmeira do Piauí	4.335	0,6	São José do Piauí	5.616	0,6
Palmeirais	12.581	0,8	São Julião	8.005	0,6
Parnaguá	10.657	0,8	São Miguel do Tapuio	24.196	1,4
Parnaíba	101.631	3,0	São Pedro do Piauí	10.703	0,8
Paulistana	32.897	1,6	São Raimundo Nona		
Pedro II	38.950	1,8	to	57.772	2,2
Picos	71.065	2,4	Simões	18.235	1,2
Pimenteiras	9.471	0,6	Simplicio Mendes	11.557	0,8
Pio IX	19.820	1,2	Socorro do Piauí	4.820	0,6
Piracuruca	29.403	1,4	União	41.597	1,8
Piripiri	55.010	2,2	Uruçuí.....	14.555	1,0
Porto	12.402	0,8	Valença do Piauí	18.732	1,2
Prata do Piauí .	2.128	0,6	Várzea Grande ...	7.164	0,6
Redenção do Gurguéia	5.316	0,6			
Regeneração	16.966	1,0			
Ribeiro Gonçalves	9.958	0,6			
rio Grande do Piauí	9.308	0,6			
Santa Cruz do Piauí	9.454	0,6			
Santa Filomena .	4.569	0,6			
Santa Luz	4.288	0,6			
Santo Antônio de Lisboa	5.609	0,6			
Santo Inácio do Piauí	5.527	0,6			
São Félix do Piauí	6.221	0,6			
São Francisco do Piauí	6.861	0,6			



MUNICÍPIO	POPULAÇÃO	COEFIC.	MUNICÍPIO	POPULAÇÃO	COEFIC.
Angra dos Reis ..	57.658	2,2	Nova Friburgo ...	123.507	3,4
Araruama	49.807	2,0	Nova Iguaçu	1.094.650	4,0
Barra do Pirai ..	71.947	2,6	Paracambi	30.341	1,4
Barra Mansa	154.853	3,8	Paraíba do Sul ..	29.227	1,4
Bom Jardim	18.589	1,2	Parati	20.622	1,2
Bom Jesus do Ita			Petrópolis	241.573	4,0
bapoana	27.940	1,4	Pirai	28.815	1,4
Cabo Frio	71.009	2,4	Porciúncula	13.467	0,8
Cachoeiras do Ma			Resende	87.372	2,8
cacu	35.523	1,6	Rio Bonito	40.067	1,8
Cambuci	21.052	1,2	Rio Claro	12.937	0,8
Campos	349.036	4,0	Rio das Flores ..	6.867	0,6
Cantagalo	19.202	1,2	Santa Maria Mada		
Carmo	12.298	0,8	lena	11.080	0,8
Casimiro de Abreu	22.201	1,2	Santo Antônio de		
Conceição de Maca			Padua	33.548	1,6
bu	13.631	1,0	São Fidélis	34.928	1,6
Cordeiro	15.384	1,0	São Gonçalo	614.688	4,0
Duas Barras	7.994	0,6	São João da Barra	54.656	2,2
Duque de Caxias ..	575.533	4,0	São João de Meriti	398.686	4,0
Engenheiro Paulo			São Pedro da Aldeia	37.702	1,8
de Frontin	12.917	0,8	São Sebastião do		
aborai	114.494	3,2	Alto	8.953	0,5
Itaguaí	90.192	2,8	Sapucaia	15.801	1,0
Itaocara	21.326	1,2	Saquarema	28.152	1,4
Itaperuna	63.168	2,4	Silva Jardim	16.837	1,0
Laje do Muriaé ..	7.544	0,6	Sumidouro	11.398	0,8
Macaé	75.911	2,6	Teresópolis	98.201	3,0
Magé	166.576	4,0	Trajano de Moraes	10.459	0,8
Mangaratiba	13.829	1,0	Três Rios	71.228	2,4
Maricá	32.692	1,6	Valença	53.633	2,2
Mendes	15.544	1,0	Vassouras	44.398	2,0
Miguel Pereira ..	14.746	1,0	Volta Redonda ...	183.917	4,0
Miracema	22.036	1,2			
Natividade	10.913	1,2			
Nilópolis	151.700	3,8			
Niterói	400.140	4,0			

MUNICÍPIO	POPULAÇÃO	COEFIC.	MUNICÍPIO	POPULAÇÃO	COEFIC.
Acari	11.015	0,8	Equador	5.021	0,6
Açu	34.460	1,6	Espírito Santo ...	7.431	0,6
Afonso Bezerra ..	8.599	0,6	Extremoz	8.794	0,6
Água Nova	2.021	0,6	Felipe Guerra	4.750	0,6
Alexandria	14.384	1,0	Florânia	11.495	0,8
Almino Afonso ...	5.749	0,6	Francisco Dantas..	3.548	0,6
Alto do Rodrigues	5.452	0,6	Frutuoso Gomes ...	4.264	0,6
Angicos	12.762	0,8	Galinhos	1.269	0,6
Antônio Martins .	8.766	0,6	Goianinha	11.932	0,8
Apodi	27.590	1,4	Governador Dix-Sept		
Areia Branca	17.254	1,2	Rosado	9.061	0,6
Arês	9.979	0,6	Grossos	7.931	0,6
Augusto Severo ..	12.212	0,8	Guamaré	3.270	0,6
Baía Formosa	5.175	0,6	Ielmo Marinho	9.243	0,6
Barcelona	4.415	0,6	Ipanguaçu	12.203	0,8
Bento Fernandes .	4.654	0,6	Ipueira	1.510	0,6
Bom Jesus	4.540	0,6	Itaú	3.335	0,6
Brejinho	6.095	0,6	Jaçanã	4.695	0,6
Caiçara do Rio do			Jandaíra	4.183	0,6
Vento	2.605	0,6	Janduís	5.365	0,6
Caicó	40.043	1,8	Januário Cicco ...	6.709	0,6
Campo Redondo ...	9.200	0,6	Japi	5.737	0,6
Canguaretama	18.002	1,2	Jardim de Angicos	2.930	0,6
Caraúbas	18.817	1,2	Jardim de Piranhas	8.501	0,6
Carnaúba dos Dan-			Jardim do Seridó .	10.351	0,8
tas	5.388	0,6	João Câmara	22.842	1,2
Carnaubais	12.138	0,8	João Dias	3.255	0,6
Ceará-Mirim	40.169	1,8	José da Penha	5.596	0,6
Cerro-Corá	8.827	0,6	Jucurutu	13.289	0,8
Coronel Ezequiel	6.628	0,6	Lagoa d'Anta	4.401	0,6
Coronel João Pes-			Lagoa de Pedras ..	4.616	0,6
soa	4.098	0,6	Lagoa de Velhos ..	2.238	0,6
Cruzeta	6.827	0,6	Lagoa Nova	8.160	0,6
Currais Novos ...	34.987	1,6	Lagoa Salgada	5.016	0,6
Doutor Severiano	5.354	0,6	Lajes	8.276	0,6
Eduardo Gomes ...	26.379	1,4	Lajes Pintadas ...	3.928	0,6
Encanto	4.170	0,6	Lucrecia	2.586	0,6

MUNICÍPIO	POPULAÇÃO	COEFIC.	MUNICÍPIO	POPULAÇÃO	COEFIC.
Luis Gomes	10.038	0,6	Rafael Godeiro ...	3.550	0,6
Macaíba	31.249	1,6	Riacho da Cruz ...	2.324	0,6
Macau	24.071	1,4	Riacho de Santana	3.832	0,6
Marcelino Vieira	8.043	0,6	Riachuelo	6.030	0,6
Martins	13.072	0,8	Rodolfo Fernandes	4.938	0,6
Maxaranguape	11.141	0,8	Rui Barbosa	3.956	0,6
Messias Targino .	3.402	0,6	Santa Cruz	22.368	1,2
Montanhas	7.773	0,6	Santana do Matos .	17.258	1,2
Monte Alegre	13.839	1,0	Santana do Seridó	2.480	0,6
Monte das Gamelei			Santo Antônio	17.229	1,2
ras	2.657	0,6	São Bento do Norte	7.955	0,6
Mossoró	146.046	3,8	São Bento do Trai-		
Nísia Floresta ..	10.002	0,6	ri	3.252	0,6
Nova Cruz	26.080	1,4	São Fernando	3.214	0,6
Olho d'Água do			São Francisco do		
Borges	4.830	0,6	Oeste	2.276	0,6
Ouro Branco	4.547	0,6	São Gonçalo do Ama		
Paraná	2.543	0,6	rante	30.820	1,6
Paraú	3.768	0,6	São João do Sabugi	4.554	0,6
Parazinho	3.734	0,6	São José do Mipibu	20.460	1,2
Parelhas	14.482	1,0	São José do Campes		
Passa e Fica	5.682	0,6	tre	12.252	0,8
Passagem	2.336	0,6	São José do Seridó	3.023	0,6
Patu	11.747	0,8	São Miguel	17.859	1,2
Pau dos Ferros ..	16.232	1,0	São Paulo do Poten		
Pedra Grande	3.234	0,6	gi	13.569	0,8
Pedra Preta	2.874	0,6	São Pedro	7.081	0,6
Pedro Avelino ...	9.332	0,6	São Rafael	7.231	0,6
Pedro Velho	10.751	0,8	São Tomé	11.356	0,8
Pendências	9.350	0,6	São Vicente	4.907	0,6
Pilões	1.913	0,6	Senador Elói de		
Poço Branco	8.734	0,6	Souza	4.082	0,6
Portalegre	5.913	0,6	Senador Georgino ,		
Presidente Jusce-			Avelino	1.973	0,6
lino	5.012	0,6	Serra de São Bento	6.466	0,6
Pureza	5.657	0,6	Serra Negra do Nor		
Rafael Fernandes	2.688	0,6	te	7.816	0,6

Em _____
7CU

MUNICÍPIO	POPULAÇÃO	COEFIC.			
Serrinha	6.328	0,6			
Severiano Melo ...	6.995	0,6			
Sítio Novo	4.876	0,6			
Tabuleiro Grande .	1.749	0,6			
Taipu	9.348	0,6			
Tangará	8.661	0,6			
Tenente Ananias ..	9.748	0,6			
Tibaú do Sul	4.875	0,6			
Timbaúba dos Batis					
tas	1.499	0,6			
Touros	19.803	1,2			
Carizal	12.365	0,8			
Upanema	7.483	0,6			
Várzea	6.876	0,6			
Vera Cruz	6.179	0,6			
Viçosa	1.137	0,6			
Vila Flor	1.524	0,6			

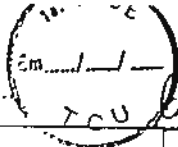
MUNICÍPIO	POPULAÇÃO	COEFIC.	MUNICÍPIO	POPULAÇÃO	COEFIC.
Agudo	15.653	1,0	Campina das Missões	8.273	0,6
Ajuricaba	11.789	0,8	Campinas do Sul ...	8.680	0,6
Alecrim	13.925	1,0	Campo Bom	33.831	1,6
Alegrete	69.525	2,4	Campo Novo	10.733	0,8
Alpestre	15.320	1,0	Candelária	26.350	1,4
Alvorada	91.487	2,8	Cândido Godói	8.005	0,6
Anta Gorda	7.132	0,6	Canela	19.266	1,2
Antônio Prado	13.018	0,8	Cangussu	55.884	2,2
Aratiba	11.766	0,8	Canoas	220.569	4,0
Arroio do Meio ...	19.141	1,2	Carazinho	53.706	2,2
Arroio dos Ratos .	9.558	0,6	Carlos Barbosa	13.671	1,0
Arroio do Tigre ..	16.183	1,0	Casca	14.306	1,0
Arroio Grande	16.642	1,0	Catuípe	14.694	1,0
Arvorezinha	14.883	1,0	Caxias do Sul	220.725	4,0
Augusto Pestana ..	8.886	0,6	Cerro Largo	19.234	1,2
Bagé	100.190	3,0	Chapada	10.213	0,8
Barão de Cotegipe	7.495	0,6	Chiapeta	4.414	0,6
Barracão	7.163	0,6	Ciríaco	7.798	0,6
Barra do Ribeiro .	10.495	0,8	Colorado	4.483	0,6
Barros Cassal	14.068	1,0	Condor	6.412	0,6
Bento Gonçalves ..	58.950	2,2	Constantina	17.037	1,2
Boa Vista do Buri-			Coronel Bicaco	9.259	0,6
ca	8.833	0,6	Crissiumal	19.578	1,2
Bom Jesus	16.791	1,0	Cruz Alta	66.135	2,4
Bom Retiro do Sul	8.848	0,6	Cruzeiro do Sul ...	9.349	0,6
Bossoroca	7.448	0,6	David Canabarro ...	5.295	0,6
Braga	5.791	0,6	Dois Irmãos	15.222	1,0
Butiá	21.189	1,2	Dom Feliciano	12.630	0,8
Caçapava do Sul ..	33.034	1,6	Dom Pedrito	35.208	1,6
Cacequi	15.230	1,0	Dona Francisca	3.124	0,6
Cachoeira do Sul .	93.341	3,0	Encantado	17.803	1,2
Cachoeirinha	63.228	2,4	Encruzilhada do Sul	27.710	1,4
Cacique Doble	6.003	0,6	Erechim	61.048	2,2
Caibaté	8.387	0,6	Erval	7.283	0,6
Caiçara	6.943	0,6	Erval Grande	7.978	0,6
Camaquã	57.399	2,2	Erval Seco	14.819	1,0
Cambará do Sul ...	6.779	0,6	Esmeralda	6.386	0,6

MUNICÍPIO	POPULAÇÃO	COEFIC.	MUNICÍPIO	POPULAÇÃO	COEFIC.
Espumoso	32.037	1,6	Jaguarão	23.263	1,2
Estância Velha ...	14.260	1,0	Jaguari	15.959	1,0
Esteio	50.975	2,2	Júlio de Castilhos	25.631	1,4
Estrela	37.407	1,8	Lagoa Vermelha ...	28.327	1,4
Farroupilha	28.963	1,4	Lajeado	63.712	2,4
Faxinal do Soturno	8.806	0,6	Lavras do Sul	9.206	0,6
Feliz	13.298	0,8	Liberato Salzano .	10.646	0,8
Flores da Cunha ..	15.481	1,0	Machadinho	8.099	0,6
Fontoura Xavier ..	14.052	1,0	Marau	27.122	1,4
Formigueiro	7.862	0,6	Marcelino Ramos ..	7.782	0,6
Frederico Westpha-			Mariano Moro	3.343	0,6
.....	29.925	1,4	Mata	6.167	0,6
Garibaldi	23.040	1,2	Maximiliano de Al-		
Gaurama	14.227	1,0	meida	6.949	0,6
General Câmara ...	11.735	0,8	Miraguaí	7.684	0,6
Getúlio Vargas ...	28.161	1,4	Montenegro	48.896	2,0
Giruá	28.609	1,4	Mostardas	12.996	0,8
Gramado	16.289	1,0	Muçum	7.904	0,6
Gravataí	107.500	3,2	Não-Me-Toque	12.767	0,8
Guaíba	55.038	2,2	Nonoai	28.485	1,4
Guaporé	24.614	1,4	Nova Araçá	2.263	0,6
Guarani das Mis-			Nova Bassano	6.275	0,6
sões	11.313	0,8	Nova Brésia	6.990	0,6
Horizontina	24.663	1,4	Nova Palma	8.012	0,6
Humaitá	9.946	0,6	Nova Petrópolis ..	13.845	1,0
Ibiaçá	6.737	0,6	Nova Prata	21.091	1,2
Ibiraiaras	7.623	0,6	Novo Hamburgo	136.551	3,6
Ibirubá	19.878	1,2	Osório	60.510	2,2
Igrejinha	12.037	0,8	Paim Filho	10.649	0,8
Ijuí	70.987	2,4	Palmeira das Mis-		
Ilópolis	3.617	0,6	sões	66.069	2,4
Independência	8.319	0,6	Palmitinho	13.573	0,8
Iraí	13.135	0,8	Panambi	23.869	1,4
Itaqui	33.354	1,6	Paraí	4.533	0,6
Itatiba do Sul ...	6.694	0,6	Passo Fundo	121.228	3,4
Ivoti	8.867	0,6	Pedro Osório	15.039	1,0
Jacutinga	6.530	0,6	Pejuçara	3.576	0,6

MUNICÍPIO	POPULAÇÃO	COEFIC.	MUNICÍPIO	POPULAÇÃO	COEFIC.
Pelotas	260.190	4,0	Santo Antônio das		
Pinheiro Machado .	14.366	1,0	Missões	12.724	0,8
Piratini	20.108	1,2	Santo Augusto	17.496	1,2
Planalto	17.726	1,2	Santo Cristo	15.297	1,0
Portão	10.749	0,8	São Borja	58.281	2,2
Porto Lucena	12.212	0,8	São Francisco de		
Porto Xavier	12.198	0,8	Assis	25.771	1,4
Putinga	6.142	0,6	São Francisco de		
Quaraí	19.492	1,2	Paula	23.177	1,2
Redentora	10.274	0,8	São Gabriel	56.786	2,2
Restinga Seca	14.434	1,0	São Jerônimo	46.869	2,0
Rio Grande	146.214	3,8	São José do Norte	21.749	1,2
Rio Pardo	50.080	2,0	São José do Ouro .	12.280	0,8
Roca Sales	8.820	0,6	São Leopoldo	98.586	3,0
Rodeio Bonito	13.518	0,8	São Lourenço do		
Rolante	11.790	0,8	Sul	41.565	1,8
Ronda Alta	16.674	1,0	São Luís Gonzaga .	47.627	2,0
Rondinha	8.499	0,6	São Marcos	11.819	0,8
Roque Gonzales ...	9.766	0,6	São Martinho	8.030	0,6
Rosário do Sul ...	39.309	1,8	São Nicolau	11.993	0,8
Salvador do Sul ..	14.334	1,0	São Paulo das Mis-		
Sananduva.....	13.716	1,0	sões	9.560	0,6
Santa Bárbara do			São Pedro do Sul .	21.009	1,2
.....	12.392	0,8	São Sebastião do		
Santa Cruz do Sul	99.667	3,0	Caí	27.194	1,4
Santa Maria	181.685	4,0	São Sepé	26.897	1,4
Santana da Boa Vis			São Valentim	15.805	1,0
ta	8.927	0,6	São Vicente do Sul	7.341	0,6
Santana do Livra-			Sapiranga	37.286	1,6
mento	68.252	2,4	Sapucaiá do Sul ..	79.402	2,6
Santa Rosa	52.227	2,2	Sarandi	20.555	1,2
Santa Vitória do			Seberi	15.497	1,0
Palmar	27.175	1,4	Selbach	4.472	0,6
Santiago	46.652	2,0	Serafina Correa ..	9.334	0,6
santo Ângelo	93.700	3,0	Sertão	9.039	0,6
Santo Antônio da			Severiano de Almei		
Patrulha	41.360	1,8	da	4.446	0,6

MUNICÍPIO	POPULAÇÃO	COEFIC.			
Sobradinho	29.044	1,4			
Soledade	47.630	2,0			
Tapejara	21.160	1,2			
Tapera	10.362	0,8			
Tapes	23.727	1,2			
Taquara	41.381	1,8			
Taquari	28.961	1,4			
Tenente Portela ..	30.695	1,6			
Torres	41.645	1,8			
Tramandaí	19.234	1,2			
Três Coroas	10.470	0,8			
Três de Maio	33.038	1,6			
Três Passos	45.571	2,0			
Triunfo	13.863	1,0			
Tucunduva	13.883	1,0			
Tupanciretã	26.672	1,4			
Tuparendi	13.902	1,0			
Uruguaiana	91.508	2,8			
Vacaria	58.634	2,2			
Venâncio Aires ...	48.357	2,0			
Vera Cruz	13.935	1,0			
Veranópolis	23.235	1,2			
Viadutos	8.773	0,6			
Viamão	117.756	3,4			
Vicente Dutra	8.597	0,6			
Victor Graeff	4.119	0,6			

MUNICÍPIO	POPULAÇÃO	COEFIC.	MUNICÍPIO	POPULAÇÃO	COEFIC.
Abelardo Luz	17.595	1,2	Campos Novos	43.185	1,8
Agrolândia	6.141	0,6	Canelinha	7.113	0,6
Agronômica	4.529	0,6	Canoinhas	47.228	2,0
Água Doce	8.021	0,6	Capinzal	10.393	0,8
Águas de Chapecó .	6.624	0,6	Catanduvas	10.506	0,8
Águas Mornas	4.673	0,6	Caxambu do Sul ...	9.012	0,6
Alfredo Wagner ...	9.485	0,6	Chapecó	83.864	2,8
Anchieta	10.118	0,6	Concórdia	59.432	2,2
Angelina	6.637	0,6	Coronel Freitas ..	19.201	1,2
Anita Garibaldi ..	15.773	1,0	Corupá	8.786	0,6
Anitápolis	4.588	0,6	Criciúma	110.604	3,2
Antônio Carlos ...	5.437	0,6	Cunha Porã	16.091	1,0
Araquari	9.491	0,6	Curitibanos	37.736	1,8
Araranguá	33.686	1,6	Descanso	17.291	1,2
Armazém	5.989	0,6	Dionísio Cerqueira	16.054	1,0
Arroio Trinta	2.943	0,6	Dona Emma	3.473	0,6
Ascurra	5.418	0,6	Erval Velho	4.937	0,6
Atalanta	3.493	0,6	Fachinal dos Gue-		
Aurora	5.278	0,6	des	8.512	0,6
Balneário Cambo -			Fraiburgo	15.053	1,0
riú	21.818	1,2	Galvão	7.909	0,6
Barra Velha	11.722	0,8	Garopaba	8.243	0,6
Benedito Novo	10.732	0,8	Garuva	7.953	0,6
Biguaçu	21.434	1,2	Gaspar	25.592	1,4
Blumenau	157.299	4,0	Governador Celso		
Bom Jardim da Ser			Ramos	7.817	0,6
ra	6.415	0,6	Grão Pará	6.084	0,6
Bom Retiro	7.945	0,6	Gravatal	8.035	0,6
Botuverá	3.582	0,6	Guabiruba	7.151	0,6
Braço do Norte ...	11.978	0,8	Guaraciaba	11.892	0,8
Brusque	41.205	1,8	Guaramirim	10.871	0,8
Caçador	39.295	1,8	Guarujá do Sul ...	4.839	0,6
Caibi	7.285	0,6	Herval d'Oeste ...	15.472	1,0
Camboriú	14.245	1,0	Ibicaré	4.196	0,6
Campo Alegre	8.342	0,6	Ibirama	23.547	1,2
Campo Belo do Sul	13.587	1,0	Içara	24.456	1,4
Campo Erê	25.353	1,4	Ilhota	8.056	0,6



MUNICÍPIO	POPULAÇÃO	COEFIC.	MUNICÍPIO	POPULAÇÃO	COEFIC.
Imaruí	18.977	1,2	Modelo	13.902	1,0
Imbituba	25.171	1,4	Mondaí	23.914	1,4
Imbuia	3.584	0,6	Monte Castelo	7.723	0,6
Indaial	28.597	1,4	Morro da Fumaça ..	9.083	0,6
Ipira	4.732	0,6	Navegantes	13.570	0,8
Ipumirim	7.100	0,6	Nova Erechim	3.250	0,6
Irani	6.293	0,6	Nova Trento	9.129	0,6
Irineópolis	8.745	0,6	Nova Veneza	9.161	0,6
Itá	7.812	0,6	Orleães	16.386	1,0
Itaiópolis	24.571	1,4	Ouro	5.810	0,6
Itajaí	86.532	2,8	Palhoça	37.990	1,8
Itapema	6.561	0,6	Palma Solá	7.357	0,6
Itapiranga	26.496	1,4	Palmitos	17.755	1,2
Ituporanga	17.150	1,2	Papanduva	13.461	0,8
Jaborá	4.940	0,6	Paulo Lopes	5.494	0,6
Jacinto Machado ..	12.329	0,8	Pedras Grandes ...	5.239	0,6
Jaguaruna	14.701	1,0	Penha	10.005	0,6
Jaraguá do Sul ...	48.581	2,0	Peritiba	2.731	0,6
Joaçaba	24.689	1,4	Petrolândia	6.906	0,6
Joinville	235.612	4,0	Piçarras	5.608	0,6
Lacerdópolis	2.117	0,6	Pinhalzinho	9.946	0,6
Lages	155.306	3,8	Pinheiro Preto ...	2.168	0,6
Laguna	39.528	1,8	Piratuba	4.801	0,6
Laurentino	4.021	0,6	Pomerode	14.368	1,0
Lauro Müller	13.233	0,8	Ponte Alta	4.936	0,6
Lebon Régis	8.584	0,6	Ponte Serrada	12.363	0,8
Leoberto Leal	4.238	0,6	Porto Belo	8.416	0,6
Lontras	7.332	0,6	Porto União	27.722	1,4
Luís Alves	6.494	0,6	Pouso Redondo	10.963	0,8
Mafra	40.673	1,8	Praia Grande	7.604	0,6
Major Gercino	3.841	0,6	Presidente Castelo		
Major Vieira	6.557	0,6	Branco	1.894	0,6
Maracajá	4.160	0,6	Presidente Getúlio	10.110	0,6
Maravilha	22.233	1,2	Presidente Nereu .	3.186	0,6
Massaranduba	12.001	0,8	Quilombo	21.483	1,2
Matos Costa	4.604	0,6	Rancho Queimado ..	2.519	0,6
Meleiro	10.690	0,8	Rio das Antas	5.455	0,6

Em... / ...
 TCU

MUNICÍPIO	POPULAÇÃO	COEFIC.	MUNICÍPIO	POPULAÇÃO	COEFIC.
Rio do Campo	5.804	0,6	Taió	18.607	1,2
Rio do Oeste	7.394	0,6	Tangará	11.623	0,8
Rio do Sul	36.291	1,6	Tijucas	14.573	1,0
Rio dos Cedros ...	8.476	0,6	Timbé do Sul	5.883	0,6
Rio Fortuna	3.965	0,6	Timbó	17.919	1,2
Rio Negrinho	20.968	1,2	Três Barras	11.346	0,8
Rodeio	7.969	0,6	Treze de Maio	6.561	0,6
Romelândia	9.477	0,6	Treze Tílias	3.547	0,6
Salete	5.538	0,6	Trombudo Central .	7.108	0,6
Salto Veloso	3.314	0,6	Tubarão	75.320	2,6
Santa Cecília	15.560	1,0	Turvo	12.246	0,8
Santa Rosa de Lima	1.711	0,6	Urubici	12.276	0,8
Santo Amaro da Im			Urussanga	21.406	1,2
peratriz	11.325	0,8	Vargeão	2.843	0,6
São Bento do Sul .	35.211	1,6	Vidal Ramos	8.693	0,6
São Bonifácio	3.530	0,6	Videira	28.182	1,4
São Carlos	11.563	0,8	Witmarsum	3.321	0,6
São Domingos	14.075	1,0	Xanxerê	30.022	1,4
São Francisco do			Xavantina	5.357	0,6
Sul	20.606	1,2	Xaxim	24.518	1,4
São João Batista .	10.694	0,8			
São João do Sul ..	7.416	0,6			
São Joaquim	23.623	1,2			
São José	87.751	2,8			
São José do Cedro	17.878	1,2			
São José do Cerri					
to	13.386	0,8			
São Lourenço do					
Oeste	23.887	1,4			
São Ludgero	4.512	0,6			
São Martinho	3.004	0,6			
São Miguel d'Oeste	35.795	1,6			
Saudades	9.295	0,6			
Schroeder	3.984	0,6			
Seara	15.953	1,0			
Siderópolis	12.397	0,8			
Sombrio	17.315	1,2			

MUNICIPIO	POPULAÇÃO	COEFIC.	MUNICIPIO	POPULAÇÃO	COEFIC
Adamantina	32.027	1,6	Areiópolis	6.753	0,6
Adolfo	3.641	0,6	Ariranha	5.540	0,6
Aguaí	17.061	1,2	Artur Nogueira ..	15.929	1,0
Águas da Prata ..	5.728	0,6	Arujá	17.482	1,2
Águas de Lindóia	9.129	0,6	Assis	67.403	2,4
Águas de Santa Bár			Atibaia	57.783	2,2
bara	4.601	0,6	Auriflama	12.009	0,8
Águas de São Pedro	1.058	0,6	Avai	5.367	0,6
Agudos	24.482	1,4	Avanhandava	6.411	0,6
Alfredo Marcondes	4.308	0,6	Avaré	46.898	2,0
Altair	2.319	0,6	Bady Bassitt	2.875	0,6
Altinópolis	12.755	0,8	Balbinos	1.172	0,6
Alto Alegre	6.084	0,6	Bálsamo	5.708	0,6
Álvares Florence	6.602	0,6	Bananal	10.967	0,8
Álvares Machado .	14.653	1,0	Barão de Antonina	3.953	0,6
Álvaro de Carvalho	3.921	0,6	Barbosa	5.585	0,6
Alvinlândia	3.461	0,6	Bariri	19.881	1,2
Americana	122.055	3,4	Barra Bonita	22.602	1,2
Américo Brasiliense	11.869	0,8	Barra do Turvo ..	4.884	0,6
Américo de Campos	6.870	0,6	Barretos	72.750	2,6
Amparo	41.594	1,8	Barrinha	12.576	0,8
Analândia	2.301	0,6	Barueri	75.321	2,6
Andradina	47.663	2,0	Bastos	15.350	1,0
Angatuba	17.053	1,2	Batatais	37.275	1,6
Anhembi	3.441	0,6	Bauru	186.786	4,0
Anhumas	3.411	0,6	Bebedouro	46.099	2,0
Aparecida	29.026	1,4	Bento de Abreu ..	2.043	0,6
Aparecida d'Oeste	5.151	0,6	Bernardino de Cam		
Apiaí	26.980	1,4	pos	8.989	0,6
Araçatuba	129.367	3,6	Bilac	5.335	0,6
Araçoiaba da Serra	8.543	0,6	Birigui	50.918	2,0
Aramina	3.450	0,6	Biritiba-Mirim ..	13.379	0,8
Arandu	4.158	0,6	Boa Esperança do		
Araraquara	128.130	3,4	Sul	8.315	0,6
Araras	65.251	2,4	Bocaína	6.787	0,6
Arealva	6.784	0,6	Bofete	4.409	0,6
Areias	3.696	0,6	Boituva	12.578	0,8

MUNICÍPIO	POPULAÇÃO	COEFIC.	MUNICÍPIO	POPULAÇÃO	COEFIC.
Bom Jesus dos Per dões	7.113	0,6	Caraguatatuba ...	33.731	1,6
Borá	855	0,6	Carapicuíba	185.763	4,0
Boracéia	3.553	0,6	Cardoso	12.035	0,8
Borborema	11.633	0,8	Casa Branca	21.743	1,2
Botucatu	64.476	2,4	Cássia dos Coquei ros	2.517	0,6
Bragança Paulista	84.085	2,8	Castilho	12.235	0,8
Braúna	4.547	0,6	Catanduva	72.913	2,6
Brodósqui	11.219	0,8	Catiguá	5.664	0,6
Brotas	11.260	0,8	Cedral	6.195	0,6
Buri	11.613	0,8	Cerqueira César :	10.745	0,8
Biritama	11.597	0,8	Cerquilha	12.351	0,8
Buritizal	3.869	0,6	Cesário Lange ...	7.856	0,6
Cabrália Paulista	3.453	0,6	Charqueada	8.896	0,6
Cabreúva	11.725	0,8	Clementina	4.293	0,6
Caçapava	51.377	2,2	Colina	11.600	0,8
Cachoeira Paulista	20.562	1,2	Colômbia	3.341	0,6
Caconde	16.412	1,0	Conchal	13.029	0,8
Cafelândia	17.492	1,2	Conchas	11.049	0,8
Caiabu	3.693	0,6	Cordeirópolis ...	9.491	0,6
Caieiras	25.066	1,4	Coroados	5.650	0,6
Caiuá	2.966	0,6	Coronel Macedo ..	6.353	0,6
Cajamar	21.941	1,2	Corumbataí	2.795	0,6
Cajobi	8.288	0,6	Cosmópolis	23.205	1,2
Cajuru	16.197	1,0	Cosmorama	8.638	0,6
Campinas	664.356	4,0	Cotia	63.373	2,4
Campo Limpo Pau lista	21.835	1,2	Cravinhos	16.954	1,0
Campos do Jordão	26.099	1,4	Cristais Paulista	4.924	0,6
Campos Novos Pau lista	3.744	0,6	Cruzália	4.722	0,6
Cananéia	7.716	0,6	Cruzeiro	57.992	2,2
Cândido Mota	19.804	1,2	Cubatão	78.652	2,6
Cândido Rodrigues	1.995	0,6	Cunha	20.853	1,2
Capão Bonito	45.525	2,0	Descalvado	20.350	1,2
Capela do Alto ..	7.393	0,6	Diadema	228.594	4,0
Capivari	25.140	1,4	Divinolândia	10.273	0,8
			Dobrada	4.380	0,6
			Dois Córregos ...	15.479	1,0

MUNICÍPIO	POPULAÇÃO	COEFIC.	MUNICÍPIO	POPULAÇÃO	COEFIC.
Dolcinópolis	2.215	0,6	Guapiara	16.028	1,0
Dourado	6.557	0,6	Guará	13.209	0,8
Dracena	35.964	1,6	Guaraçai	8.389	0,6
Duartina	12.180	0,8	Guaraci	6.465	0,6
Dumont	3.299	0,6	Guarani d'Oeste .	8.308	0,6
Echaporã	5.693	0,6	Guarantã	5.717	0,6
Eldorado	11.303	0,8	Guararapes	22.504	1,2
Elias Fausto	8.287	0,6	Guararema	15.123	1,0
Embu	95.764	3,0	Guaratinguetá ...	84.879	2,8
Embu-Guaçu	21.028	1,2	Guareí	6.931	0,6
Espírito Santo do			Guariba	18.896	1,2
Inhal	33.402	1,6	Guarujá	151.098	3,8
Estrela d'Oeste .	9.006	0,6	Guarulhos	532.908	4,0
Estrela do Norte	3.303	0,6	Guzolândia	4.292	0,6
Fartura	12.830	0,8	Herculândia	7.102	0,6
Fernandópolis ...	47.041	2,0	Iacanga	6.576	0,6
Fernando Prestes	4.406	0,6	Iacri	9.201	0,6
Ferraz de Vascon			Ibaté	11.457	0,8
celos	55.107	2,2	Ibirá	8.255	0,6
Flora Rica	2.713	0,6	Ibirarema	4.844	0,6
Floreal	3.600	0,6	Ibitinga	29.137	1,4
Flórida Paulista	15.167	1,0	Ibiúna	31.786	1,6
Florínea	2.742	0,6	Icém	5.191	0,6
Franca	148.505	3,8	Iepê	9.355	0,6
Francisco Morato	28.462	1,4	Igaraçu do Tietê	12.764	0,6
Franco da Rocha .	50.710	2,0	Igarapava	20.260	1,2
Gabriel Monteiro	3.006	0,6	Igaratá	4.381	0,6
Gália	11.803	0,8	Iguapé	23.360	1,2
Garça	39.947	1,8	Ilhabela	7.804	0,6
Gastão Vidigal ..	3.761	0,6	Indaiatuba	56.132	2,2
General Salgado .	11.483	0,8	Indiana	4.360	0,6
Getulina	11.061	0,8	Indiaporã	6.559	0,6
Glicério	4.927	0,6	Inúbia Paulista .	4.294	0,6
Guaíçara	5.325	0,6	Ipauçu	10.227	0,6
Guaimbé	5.140	0,6	Iperó	6.615	0,6
Guaira	25.682	1,4	Ipeúna	1.849	0,6
Guapiaçu	6.750	0,6	Iporanga	4.726	0,6

MUNICÍPIO	POPULAÇÃO	COEFIC.	MUNICÍPIO	POPULAÇÃO	COEFIC.
Ipuã	9.134	0,6	Jambeiro	2.877	0,6
Iracemápolis	8.281	0,6	Jandira	36.017	1,6
Irapuã	7.215	0,6	Jardinópolis	19.683	1,2
Irapuru	9.750	0,6	Jarinu	6.202	0,6
Itaberá	16.389	1,0	Jaú	74.028	2,6
Itaí	14.558	1,0	Jeriquara	2.571	0,6
Itajobi	14.510	1,0	Joanópolis	7.753	0,6
Itaju	2.495	0,6	João Ramalho	2.854	0,6
Itanhaém	27.481	1,4	José Bonifácio ..	22.977	1,2
Itapecerica da			Júlio Mesquita ..	4.585	0,6
Serra	60.716	2,2	Jundiá	258.773	4,0
Itapetininga	84.423	2,8	Junqueirópolis ..	21.367	1,2
Itapeva	65.457	2,4	Juquiá	15.168	1,0
Itapevi	53.325	2,2	Juquitiba	12.500	0,8
Itapira	47.892	2,0	Lagoinha	4.453	0,6
Itápolis	25.987	1,4	Laranjal Paulista	15.166	1,0
Itaporanga	16.460	1,0	Lavínia	6.096	0,6
Itapuí	7.623	0,6	Lavrinhas	3.671	0,6
Itapura	3.180	0,6	Leme	46.306	2,0
Itaquaquetuba .	72.779	2,6	Leãoís Paulista	35.002	1,6
Itararé	37.758	1,8	Limeira	150.574	3,8
Itariri	9.453	0,6	Lindóia	3.204	0,6
Itatiba	41.650	1,8	Lins	51.077	2,2
Itatinga	9.248	0,6	Lorena	57.342	2,2
Itirapina	6.999	0,6	Louveira	10.319	0,8
Itirapuã	4.922	0,6	Lucélia	18.720	1,2
Itobi	5.745	0,6	Lucianópolis	2.629	0,6
Itu	74.161	2,6	Luis Antônio	2.933	0,6
Itupeva	10.209	0,8	Luisiânia	3.848	0,6
Ituverava	27.489	1,4	Lupércio	3.511	0,6
Jaborandi	5.470	0,6	Lutécia	2.987	0,6
Jaboticabal	47.002	2,0	Macatuba	10.846	0,8
Jacaré	115.750	3,4	Macaubal	6.388	0,6
Jaci	3.800	0,6	Macedônia	4.196	0,6
Jacupiranga	28.542	1,4	Magda	3.569	0,6
Jaguariúna	15.197	1,0	Mairinque	30.878	1,6
Jales	38.636	1,8	Mairiporã	27.498	1,4

MUNICÍPIO	POPULAÇÃO	COEFIC.	MUNICÍPIO	POPULAÇÃO	COEFIC.
Manduri	5.369	0,6	Morungaba	6.516	0,6
Marabá Paulista .	3.872	0,6	Murutinga do Sul	4.558	0,6
Maracá	10.058	0,6	Narandiba	3.512	0,6
Mariópolis	5.328	0,6	Natividade da Serra	6.890	0,6
Marília	121.877	3,4	Nazaré Paulista .	8.414	0,6
Marinópolis	2.058	0,6	Neves Paulista ..	7.819	0,6
Martinópolis	19.664	1,2	Nhandeara	10.220	0,8
Matão	38.149	1,8	Nipoã	2.726	0,6
Mauá	205.817	4,0	Nova Aliança	4.282	0,6
Mendonça	4.006	0,6	Nova Europa	4.512	0,6
Meridiano	3.765	0,6	Nova Granada	11.447	0,8
Biguelópolis	13.563	0,8	Nova Guataporanga	2.716	0,6
Mineiros do Tietê	6.695	0,6	Nova Independência	1.857	0,6
Miracatu	17.370	1,2	Nova Luzitânia ..	1.969	0,6
Mira Estrela	2.445	0,6	Nova Odessa	21.871	1,2
Mirandópolis	21.534	1,2	Novo Horizonte ..	26.829	1,4
Mirante do Parana			Nuporanga	5.060	0,6
panema	15.456	1,0	Ocaçu	4.840	0,6
Mirassol	28.319	1,4	Óleo	3.008	0,6
Mirassolândia ...	2.735	0,6	Olímpia	31.781	1,6
Mococa	47.336	2,0	Onda Verde	2.022	0,6
Mogi das Cruzes .	198.081	4,0	Oriente	6.474	0,6
Mogi-Guaçu	73.435	2,6	Orindiúva	2.119	0,6
Mogi-Mirim	50.636	2,0	Orlândia	25.330	1,4
Mombuca	2.653	0,6	Osasco	473.856	4,0
Monções	2.401	0,6	Oscar Bressane ..	3.066	0,6
Mongaguá	9.921	0,6	Osvaldo Cruz	26.138	1,4
Monte Alegre do			Ourinhos	59.758	2,2
Sul	4.864	0,6	Ouro Verde	5.839	0,6
Monte Alto	31.228	1,6	Pacaembu	15.721	1,0
Monte Aprazível .	16.443	1,0	Palestina	9.025	0,6
Monte Azul Paulis			Palmares Paulista	4.268	0,6
ta	13.017	0,8	Palmeira d'Oeste	12.694	0,8
Monte Castelo ...	6.113	0,6	Palmital	17.139	1,2
Monteiro Lobato .	2.688	0,6	Panorama	8.084	0,6
Monte Mor	14.008	1,0	Paraguaçu Paulis		
Morro Agudo	17.425	1,2	ta	23.627	1,2

MUNICÍPIO	POPULAÇÃO	COEFIC;	MUNICÍPIO	POPULAÇÃO	COEFIC.
Paraibuna	14.114	1,0	Pirapozinho	17.925	1,2
Paráíso	3.601	0,6	Pirassununga	44.987	2,0
Paranapanema	11.074	0,8	Piratininga	10.056	0,6
Paranapuã	5.798	0,6	Pitangueiras	18.570	1,2
Parapuã	12.275	0,8	Planalto	6.058	0,6
Pardinho	2.744	0,6	Platina	2.282	0,6
Pariquera-Açu ...	11.325	0,8	Poá	52.795	2,2
Patrocínio Pauli <u>s</u> ta	8.997	0,6	Poloni	4.775	0,6
Paulicéia	2.361	0,6	Pompéia	16.260	1,0
Paulinia	20.749	1,2	Pongai	3.539	0,6
Paulo de Faria ..	6.644	0,6	Pontal	16.774	1,0
Pederneiras	26.068	1,4	Pontes Gestal ...	2.858	0,6
Pedra Bela	4.703	0,6	Populina	4.713	0,6
Pedranópolis	3.554	0,6	Porangaba	6.383	0,6
Pedregulho	12.913	0,8	Porto Feliz	27.146	1,4
Pedreira	21.394	1,2	Porto Ferreira ..	27.977	1,4
Pedro de Toledo ..	6.076	0,6	Potirendaba	10.714	0,8
Penápolis	40.381	1,8	Pradópolis	7.828	0,6
Pereira Barreto ..	46.329	2,0	Praia Grande	66.294	2,4
Pereiras	3.776	0,6	Presidente Alves	4.863	0,6
Peruíbe	18.420	1,2	Presidente Bernar <u>d</u> des	15.758	1,0
Piacatu	4.735	0,6	Presidente Epitá <u>l</u> cio	29.629	1,4
Piedade	35.793	1,6	Presidente Pruden <u>t</u> e	136.943	3,6
Pilar do Sul	13.856	1,0	Presidente Vences <u>l</u> lau	30.156	1,4
Pindamonhangaba ..	69.598	2,4	Promissão	20.177	1,2
Pindorama	10.194	0,8	Quatá	8.756	0,6
Pinhalzinho	6.403	0,6	Queirós	2.295	0,6
Piquerobi	3.543	0,6	Queluz	7.002	0,6
Piquete	14.373	1,0	Quintana	4.912	0,6
Piracaia	13.740	1,0	Rafard	5.930	0,6
Piracicaba	214.394	4,0	Rancharia	23.337	1,2
Piraju	21.411	1,2	Redenção da Serra	3.995	0,6
Pirajuí	19.416	1,2	Regente Feijó ...	11.087	0,8
Pirangi	7.592	0,6			
Pirapora do ... Bom Jesus	4.815	0,6			

MUNICÍPIO	POPULAÇÃO	COEFIC.	MUNICÍPIO	POPULAÇÃO	COEFIC.
Reginópolis	4.627	0,6	Santa Branca	8.519	0,6
Registro	39.124	1,8	Santa Clara d'Oeste	2.648	0,6
Restinga	3.542	0,6	Santa Cruz da Con		
Ribeira	7.540	0,6	ceição	2.682	0,6
Ribeirão Bonito .	8.367	0,6	Santa Cruz das Pal		
Ribeirão Branco .	13.899	1,0	meiras	16.072	1,0
Ribeirão Corrente	2.734	0,6	Santa Cruz do Rio		
Ribeirão do Sul .	3.137	0,6	Pardo	33.645	1,6
Ribeirão Pires ..	56.487	2,2	Santa Ernestina ..	3.503	0,6
Ribeirão Preto ..	318.375	4,0	Santa Fé do Sul ..	20.377	1,2
Rifaina	3.336	0,6	Santa Gertrudes ..	7.993	0,6
Incão	7.304	0,6	Santa Isabel	28.997	1,4
Rinópolis	15.136	1,0	Santa Lúcia	5.027	0,6
Rio Claro	110.273	3,2	Santa Maria da Ser		
Rio das Pedras ..	13.467	0,8	ra	2.825	0,6
Rio Grande da Ser			Santa Mercedes ...	4.120	0,6
ra	20.102	1,2	Santana da Ponte		
Riolândia	6.839	0,6	Pensa	2.806	0,6
Riversul (ex-Ribei			Santana de Parnaí		
rão Vermelho do Sul)	11.331	0,8	ba	10.070	0,6
Roseira	4.836	0,6	Santa Rita d'Oeste	4.233	0,6
Rubiácea	2.207	0,6	Santa Rita do Pas		
Rubinéia	2.419	0,6	sa Quatro	20.871	1,2
Abino	4.824	0,6	Santa Rosa de Vi		
Sagres	2.995	0,6	terbo	14.427	1,0
Sales	4.795	0,6	Santo Anastácio ..	21.729	1,2
Sales Oliveira ..	6.392	0,6	Santo André	552.797	4,0
Salesópolis	10.649	0,8	Santo Antônio da		
Salmonão	4.769	0,6	Alegria	5.279	0,6
Salto	42.351	1,8	Santo Antônio de		
Salto de Pirapora	14.683	1,0	Posse	10.862	0,6
Salto Grande	7.016	0,6	Santo Antônio do		
Sandovalina	2.745	0,6	Jardim	5.499	0,6
Santa Adélia	10.284	0,8	Santo Antônio do		
Santa Albertina .	6.180	0,6	Pinhal	5.340	0,6
Santa Bárbara do			Santo Expedito ...	2.259	0,6
Oeste	76.629	2,6			

MUNICÍPIO	POPULAÇÃO	COEFIC.	MUNICÍPIO	POPULAÇÃO	COEFIC.
Santópolis do			São Roque	49.513	2,0
Aguapeí	3.474	0,6	São Sebastião ...	19.003	1,2
Santos	416.784	4,0	São Sebastião da		
São Bento do Sapu			Gramma	11.337	0,8
caí	9.323	0,6	São Simão	10.665	0,8
São Bernardo do			São Vicente	192.915	4,0
Campo	425.780	4,0	Sarapuí	5.179	0,6
São Caetano do			Sarutaiá	3.028	0,6
Sul	163.030	4,0	Sebastianópolis do		
São Carlos	119.630	3,4	Sul	2.376	0,6
São Francisco ...	4.618	0,6	Serra Azul	4.808	0,6
São João da Boa			Serrana	14.344	1,0
Vista	55.921	2,2	Serra Negra	17.267	1,2
São João das Duas			Sertãozinho	51.511	2,2
Pontes	2.968	0,6	Sete Barras	11.283	0,8
São João de Pau			Severínia	7.879	0,6
D'Alho	3.592	0,6	Silveiras	3.909	0,6
São Joaquim da			Socorro	23.687	1,2
Barra	29.289	1,4	Sorocaba	269.880	4,0
São José da Bela			Sud Menucci	5.356	0,6
Vista	6.644	0,6	Sumaré	101.872	3,0
São José do Bar			Suzano	101.067	3,0
reiro	4.035	0,6	Tabapuã	12.304	0,8
São José do Rio			Tabatinga	8.041	0,6
Pardo	36.186	1,6	Taboão da Serra .	97.642	3,0
São José do Rio			Taciba	4.544	0,6
Preto	188.560	4,0	Taguaí	5.728	0,6
São José dos Cam			Taiacu	3.466	0,6
pos	287.568	4,0	Taiúva	4.415	0,6
São Luís do Parai			Tambaú	15.446	1,0
tinga	9.745	0,6	Tanabi	20.306	1,2
São Manuel	27.528	1,4	Tapiraí	5.099	0,6
São Miguel Arcan			Tapiratiba	9.865	0,6
jo	17.160	1,2	Taquaritinga	35.916	1,6
São Pedro	13.160	0,8	Taquarituba	16.159	1,0
São Pedro do Tur			Tarabaí	3.576	0,6
vo	7.571	0,6	Tatuí	55.452	2,2

MUNICÍPIO	POPULAÇÃO	COEFIC.	MUNICÍPIO	POPULAÇÃO	COEFIC.
Taubaté	169.258	4,0			
Tejupá	4.860	0,6			
Teodoro Sampaio .	26.330	1,4			
Terra Roxa	5.767	0,6			
Tietê	20.028	1,2			
Timburi	3.324	0,6			
Torrinha	6.534	0,6			
Tremembé	18.088	1,2			
Três Fronteiras .	8.719	0,6			
Tupã	56.656	2,2			
Tupi Paulista ...	16.316	1,0			
Uruibá	4.004	0,6			
Turmalina	3.010	0,6			
Ubatuba	26.663	1,4			
Ubirajara	4.227	0,6			
Uchoa	7.816	0,6			
União Paulista ..	1.240	0,6			
Urânia	13.494	0,8			
Uru	1.585	0,6			
Urupês	12.019	0,8			
Valentim Gentil .	5.387	0,6			
Valinhos	48.953	2,0			
Valparaíso	13.299	0,8			
Vargem Grande do					
Sul	20.370	1,2			
Várzea Paulista .	33.835	1,6			
Vera Cruz	11.416	0,8			
Vinhedo	21.627	1,2			
Viradouro	10.206	0,8			
Vista Alegre do					
Alto	2.734	0,6			
Votorantim	53.081	2,2			
Votuporanga	52.301	2,2			
Xavantes	12.983	0,8			

MUNICÍPIO	POPULAÇÃO	COEFIC.	MUNICÍPIO	POPULAÇÃO	COEFIC.
Amparo de São Francisco	1.709	0,6	Malhador	8.319	0,6
Aquidabã	16.158	1,0	Maruim	11.392	0,8
Araúá	8.907	0,6	Moita Bonita	8.643	0,6
Areia Branca	6.350	0,6	Monte Alegre de Sergipe	8.599	0,6
Barra dos Coqueiros	7.966	0,6	Muribeca	6.091	0,6
Brejo Grande	7.255	0,6	Neópolis	17.612	1,2
Boquim	18.380	1,2	Nossa Senhora Aparecida	8.745	0,6
Campo do Brito	11.912	0,8	Nossa Senhora da Glória	20.437	1,2
Canhoba	4.085	0,6	Nossa Senhora das Dores	17.540	1,2
Canindé de São Francisco	6.153	0,6	Nossa Senhora de Lourdes	4.182	0,6
Capela	23.133	1,2	Nossa Senhora do Socorro	13.733	1,0
Carira	15.610	1,0	Pacatuba	9.853	0,6
Carmópolis	4.483	0,6	Pedra Mole	1.718	0,6
Cedro de São João	4.973	0,6	Pedrinhas	5.420	0,6
Cristinápolis	7.263	0,6	Pinhão	3.994	0,6
Cumbe	3.418	0,6	Pirambu	3.320	0,6
Divina Pastora	2.171	0,6	Poço Redondo	16.724	1,0
Estância	36.920	1,6	Poço Verde	14.418	1,0
Feira Nova	4.260	0,6	Porto da Folha	22.956	1,2
Frei Paulo	8.838	0,6	Propriá	21.342	1,2
Gararu	11.277	0,8	Riachão do Dantas	17.487	1,2
General Maynard	1.877	0,6	Riachuelo	5.943	0,6
Gracho Cardoso	6.041	0,6	Ribeirópolis	12.254	0,8
Ilha das Flores	7.786	0,6	Rosário do Catete	3.921	0,6
Indiaroba	7.755	0,6	Salgado	12.259	0,8
Itabaiana	52.359	2,2	Santa Luzia do Itanhi	7.984	0,6
Itabaianinha	26.502	1,4	Santa Rosa de Lima	2.993	0,6
Itabi	4.743	0,6	Santo Amaro das Brotas	7.961	0,6
Itaporanga d'Ajuda	16.639	1,0			
Japarátuba	10.478	0,8			
Japoatã	7.816	0,6			
Lagarto	58.392	2,2			
Laranjeiras	13.280	0,8			
Macambira	4.403	0,6			
Malhada dos Bois	2.444	0,6			

MUNICÍPIO	POPULAÇÃO	COEFIC.			
São Cristóvão	24.197	1,4			
São Domingos	6.313	0,6			
São Francisco	2.053	0,6			
São Miguel do Alei xo.....	3.099	0,6			
Simão Dias	27.143	1,4			
Siriri	5.377	0,6			
Telha	1.766	0,6			
Tobias Barreto ...	30.938	1,6			
Tomar do Geru	10.540	0,8			
Umbaúba	9.537	0,6			

Em / /
TCU

MUNICÍPIO	POPULAÇÃO	COEFIC.			
<u>TERRITÓRIO FEDERAL DO AMAPÁ</u>					
Amapá	9.527	0,6			
Calçoene	2.845	0,6			
Mazagão	20.519	1,2			
Oiapoque	5.045	0,6			
<u>TERRITÓRIO FEDERAL DE RONDÔNIA</u>					
Ariquemes	53.489	2,2			
Cacoal	67.269	2,4			
Guajará-Mirim ...	34.814	1,6			
Ji-Paraná	122.164	3,4			
Pimenta Bueno ...	30.072	1,4			
Vilhena	50.381	2,0			
<u>TERRITÓRIO FEDERAL DE RORAIMA</u>					
Caracarái	12.199	0,8			

Tribunal de Contas da União

RESOLUÇÃO Nº 209/81

Acrescenta à Resolução nº 208/81 os Anexos nºs IV e V, fixando os coeficientes e percentuais do FPM-Interior.

O TRIBUNAL DE CONTAS DA UNIÃO, no uso de suas atribuições, ante o disposto no § 1º do artigo 25 da Constituição Federal, alterado pela Emenda Constitucional nº 05/75; nos artigos 91 a 93 da Lei nº 5.172/66 (Código Tributário Nacional), com as modificações introduzidas pelo Ato Complementar nº 35/67 e pelo Decreto-lei nº 1.881/81; no inciso IX do artigo 31 do Decreto-lei nº 199/67 (Lei Orgânica do Tribunal de Contas da União); e à vista do que consta do Processo TCU nº 25.063/81 Referente,

R E S O L V E :

Art. 1º - São acrescentados à Resolução nº 208/81:

- 1) o ANEXO Nº IV, determinando os coeficientes individuais de participação dos Municípios no FPM-Interior; e
- 2) o ANEXO Nº V, estabelecendo os percentuais de participação dos Municípios, de que trata a Reserva do FPM-Interior, criada pelo artigo 2º do Decreto-lei nº 1.881/81.

Art. 2º - A presente Resolução entrará em vigor a partir de 1º de janeiro de 1982, revogadas as disposições em contrário.

T.C.U., Sala das Sessões, em 15 de dezembro de 1981.

LUCIANO BRANDÃO ALVES DE SOUZA
Presidente

A N E X O Nº IV

F. P. M.

COEFICIENTES DE PARTICIPAÇÃO DOS
MUNICÍPIOS DO INTERIOR = RESOLUÇÕES NºS 208/81 E 209/81

ÍNDICE DO F.P.M.-INTERIOR

UNIDADE DA FEDERAÇÃO	Nº DAS FOLHAS	TOTAL DOS MUNICÍPIOS
01 - ACRE.....	01	11
02 - ALAGOÁS.....	02/03	93
03 - AMAPÁ (Território).....	69	04
04 - AMAZONAS.....	04	43
05 - BAHIA.....	05/09	335
06 - CEARÁ.....	10/11	140
07 - ESPÍRITO SANTO.....	12	52
08 - GOIÁS.....	13/16	222
09 - MARANHÃO.....	17/18	129
10 - MATO GROSSO.....	19	54
11 - MATO GROSSO DO SUL.....	20	54
12 - MINAS GERAIS.....	21/31	721
13 - PARÁ.....	32/33	82
14 - PARAÍBA.....	34/36	170
15 - PARANÁ.....	37/41	289
16 - PERNAMBUCO.....	42/44	163
17 - PIAUÍ.....	45/46	113
18 - RIO DE JANEIRO.....	47	63
19 - RIO GRANDE DO NORTE.....	48/50	149

20 - RIO GRANDE DO SUL.....	51/54	231
21 - RONDÔNIA (Território)....	69	06
22 - RORAIMA (Território)....	79	01
23 - SANTA CATARINA.....	55/57	196
24 - SÃO PAULO.....	58/66	570
25 - SERGIPE.....	67/68	73
TOTAL DOS MUNICÍPIOS		3.964

ESTADO DO ACRE

MUNICÍPIO	POPULAÇÃO	COEFIC.
Assis Brasil.....	1.366	0,6
Brasília.....	13.937	1,0
Cruzeiro do Sul..	50.451	2,0
Feijó.....	19.613	1,2
Mâncio Lima.....	7.368	0,6
Manoel Urbano....	5.966	0,6
Plácido de Castro	9.343	0,6
Sena Madureira...	23.592	1,2
Senador Guionard.	9.728	0,6
Tarauacá.....	28.427	1,4
Xapuri.....	14.701	1,0

ESTADO DE ALAGOAS

MUNICÍPIO	POPULAÇÃO	COEFIC.
Água Branca.....	25.204	1,4
Anadiá.....	14.848	1,0
Arapiraca.....	136.418	3,6
Atalaia.....	41.970	1,8
Barra de Santo Antônio	9.668	0,6
Barra de São Miguel	2.334	0,6
Batalha.....	10.402	0,8
Belém.....	6.256	0,6
Belo Monte.....	5.700	0,6
Boca da Mata.....	18.193	1,2
Branquinha.....	9.520	0,6
Cacimbinhas.....	10.557	0,8
Cajueiro.....	13.415	0,8
Campo Alegre.....	17.628	1,2
Campo Grande.....	9.310	0,6
Canapi.....	18.219	1,2
Capela.....	18.747	1,2
Carneiros.....	5.430	0,6
Chã Preta.....	10.007	0,6
Coité do Nôia....	8.997	0,6
Colônia Leopoldina	14.960	1,0
Coqueiro Seco....	3.816	0,6
Coruripe.....	41.786	1,8
Delmiro Gouveia..	26.812	1,4
Dois Riachos.....	7.966	0,6
Feira Grande.....	17.583	1,2
Feliz Deserto....	2.721	0,6
Flexeiras.....	14.113	1,0
Girau do Ponciano.	22.582	1,2
Ibateguara.....	12.100	0,8
Igaci.....	24.683	1,4
Igreja Nova.....	19.259	1,2
Inhapi.....	12.907	0,8
Jacaré dos Homens..	3.879	0,6
Jacuípe.....	7.475	0,6
Japaratinga.....	4.223	0,6
Jaramataia.....	3.154	0,6
Joaquim Gomes....	18.072	1,2
Jundiá.....	10.627	0,8
Junqueiro.....	31.335	1,6
Lagoa da Canoa....	12.677	0,8

MUNICÍPIO	POPULAÇÃO	COEFIC.
Limoeiro de Anadia	18.093	1,2
Major Isidoro.....	16.046	1,0
Maragogi.....	15.029	1,0
Maravilha.....	11.865	0,8
Marechal Deodoro..	22.749	1,2
Maribondo.....	15.086	1,0
Mar Vermelho.....	4.188	0,6
Mata Grande.....	23.436	1,2
Matriz de Camaragibe.....	17.229	1,2
Massias.....	7.536	0,6
Minador do Negrão..	8.271	0,6
Monteirópolis.....	5.423	0,6
Murici.....	26.084	1,4
Novo Lino.....	14.700	1,0
Olho d'Água das Flores.....	13.947	1,0
Olho d'Água do Casado.....	4.109	0,6
Olho d'Água Grande.	4.643	0,6
Olivença.....	9.540	0,6
Ouro Branco.....	8.787	0,6
Palestina.....	2.498	0,6
Palmeira dos Índios	67.097	2,4
Pão de Açúcar.....	19.012	1,2
Passo de Camaragibe.....	11.318	0,8
Paulo Jacinto.....	8.209	0,6
Penedo.....	36.735	1,6
Piaçabuçu.....	11.561	0,8
Pilar.....	23.968	1,4
Pindoba.....	5.229	0,6
Piranhas.....	5.942	0,6
Poço das Trincheiras.....	10.712	0,8
Porto Calvo.....	20.531	1,2
Porto de Pedras...	9.851	0,6
Porto Real do Colégio.....	14.400	1,0
Quebrangulo.....	12.684	0,8
Rio Largo.....	43.537	1,8
Roteiro.....	5.193	0,6
Santa Luzia do Norte.....	3.297	0,6
Santana do Ipanema.	40.480	1,8
Santana do Mundaú..	13.588	1,0
São Brás.....	7.368	0,6
São José da Laje...	22.017	1,2
São José da Tapera	24.820	1,4
São Luís do Quitunde.....	25.920	1,4
São Miguel dos Campos.....	40.801	1,8
São Miguel dos Milagres.....	4.812	0,6
São Sebastião.....	19.826	1,2
Satuba.....	6.237	0,6
Tanque d'Arca....	7.515	0,6
Taquarana.....	13.211	0,8

MUNICÍPIO	POPULAÇÃO	COEFIC.	MUNICÍPIO	POPULAÇÃO	COEFIC.	MUNICÍPIO	POPULAÇÃO	COEFIC.	MUNICÍPIO	POPULAÇÃO	COEFIC.
Traipu	19.340	1,2	Anagé	31.286	1,6	Cocos	15.684	1,0	Arará	20.458	1,2
União dos Palmares	52.813	2,2	Andaraí	22.025	1,2	Conceição da Feira	14.427	1,0	Irecê	58.022	2,8
Viçosa	24.704	1,4	Angical	11.909	0,8	Conceição do Almei			Itaberaba	45.292	2,0
ESTADO DO AMAZONAS											
MUNICÍPIO	POPULAÇÃO	COEFIC.	MUNICÍPIO	POPULAÇÃO	COEFIC.	MUNICÍPIO	POPULAÇÃO	COEFIC.	MUNICÍPIO	POPULAÇÃO	COEFIC.
Anori	14.994	1,0	Antas	21.505	1,2	da	18.513	1,2	Itabuna	153.167	3,8
Atalaia do Norte	6.738	0,6	Antônio Cardoso	11.516	0,8	Conceição do Coité	41.499	1,8	Itacaré	13.357	0,8
Auzas	16.107	1,0	Antônio Gonçalves	8.192	0,6	Conceição do Jacu			Itaceté	15.481	1,0
Barcelos	9.123	0,6	Aporá	13.170	0,8	pe	18.742	1,2	Itagi	13.479	0,8
Barreirinha	15.442	1,0	Aracatu	13.483	0,8	Conde	15.264	1,0	Itagibá	19.047	1,2
Benjamim Constant	24.596	1,4	Araci	32.303	1,6	Condeúba	26.700	1,4	Itagimirim	7.898	0,6
Boca do Acre	21.840	1,2	Aramari	7.809	0,6	Contendas do Sincora	5.915	0,6	Itaju do Colônia	10.875	0,8
Borba	23.648	1,2	Aratuípe	7.431	0,6	Coração de Maria	21.013	1,2	Itajuípe	25.147	1,4
Canutama	6.250	0,6	Aurelino Leal	16.438	1,0	Cordeiros	7.747	0,6	Itamaraju	77.811	2,6
Carauari	20.074	1,2	Baianópolis	9.596	0,6	Coribe	18.919	1,2	Itamarí	8.129	0,6
Carneiro	35.078	1,6	Baixa Grande	19.616	1,2	Coronel João Sá	12.880	0,8	Itambé	25.644	1,4
Coari	42.708	1,8	Barra	51.568	2,2	Correntina	34.860	1,6	Itanagra	4.561	0,6
Codajás	10.805	0,8	Barça da Estiva	12.237	0,8	Cotegipe	22.807	1,2	Itanhém	27.834	1,4
Eirunepé	14.771	1,0	Barra do Choça	20.524	1,2	Cravolândia	4.807	0,6	Itaparica	10.892	0,8
Envira	14.632	1,0	Barrado Mendes	11.073	0,8	Cristópolis	14.146	1,0	Itapé	11.444	0,8
Fonte Boa	13.477	0,8	Barrão da Rocha	9.633	0,6	Cruz das Almas	37.369	1,8	Itapebi	11.101	0,8
Humaitá	24.546	1,4	Barreiras	41.803	1,8	Curaçá	20.684	1,2	Itapetinga	47.512	2,0
Ipixuna	18.803	1,2	Belmonte	22.543	1,2	Dário Meira	12.998	0,8	Itapicuru	19.690	1,2
Itacoatiara	52.936	2,2	Selo Campo	12.703	0,8	Dom Basílio	8.690	0,6	Itapitanga	10.392	0,8
Itapiranga	5.605	0,6	Biritinga	10.506	0,8	Dom Macado Costa	5.529	0,6	Itaquara	7.775	0,6
Japurá	2.137	0,6	Boa Nova	24.929	1,4	Elísio Medrado	7.743	0,6	Itarantim	17.273	1,2
Juruá	6.932	0,6	Boa Vista do Tupim	16.851	1,0	Encruzilhada	24.809	1,4	Itirucu	9.692	0,6
Jutaí	9.350	0,6	Bom Jesus da Lapa	69.669	2,4	Entre Rios	22.613	1,2	Itiúba	30.572	1,6
Lábrea	21.716	1,2	Boninal	9.941	0,6	Esplachada	19.039	1,2	Itonoró	21.950	1,2
Manacapuru	61.101	2,2	Boquirã	19.068	1,2	Euclides da Cunha	50.185	2,0	Ituaçu	13.613	1,0
Manicoré	30.298	1,4	Botuporã	21.097	1,2	Feira de Santana	289.482	4,0	Ituberá	27.671	1,4
Maracá	10.041	0,6	Brejões	10.682	0,8	Firmino Alves	6.043	0,6	Jacaraci	14.283	1,0
Maues	29.823	1,4	Brejolândia	9.058	0,6	Floresta Azul	18.472	1,2	Jacobina	104.065	3,2
Nhamundá	13.349	0,8	Brotas de Macaúbas	12.495	0,8	Formosa do Rio Preto	11.909	0,8	Jaguapara	32.861	1,6
Nova Olinda do Norte	12.703	0,8	Bumado	46.850	2,0	Gandu	29.334	1,4	Jaguarari	23.043	1,2
Novo Airão	3.678	0,6	Buerarema	25.260	1,4	Gentil do Ouro	9.212	0,6	Jaguaripe	10.913	0,8
Novo Aripuana	10.379	0,8	Caatiba	10.665	0,8	Glória	9.873	0,6	Jandaíra	6.575	0,6
Parintins	51.455	2,2	Cacheira	27.977	1,4	Gongogi	8.349	0,6	Jequié	117.051	3,4
Paulínia	9.433	0,6	Caçalé	15.483	1,0	Governador Lomanto			Jememoabo	33.448	1,6
Santa Isabel do Rio			Caém	9.705	0,6	Júnior (ex-R. Preto)	8.218	0,6	Jiquiriçá	9.353	0,6
Negro	4.791	0,6	Caetité	45.440	2,0	Governador Mangabeira			Jitaúna	16.790	1,0
Santo Antônio do			Cafarnaüm	20.013	1,2	na	17.020	1,2	Juazeiro	118.372	3,4
Itã	15.179	1,0	Cairu	11.073	0,8	Guanambi	45.584	2,0	Jussara	12.813	0,8
São Gabriel da Ca-			Caldeirão Grande	17.116	1,2	Guaratinga	30.455	1,4	Jussiape	8.777	0,6
choeira	19.565	1,2	Camaçari	40.620	1,8	Iaçu	25.199	1,4	Lafajete Coutinho	4.602	0,6
São Paulo de Oli-			Camamu	36.218	1,6	Ibrassucê	10.759	0,8	Lago	15.788	1,0
vença	19.410	1,2	Campo Alegre de			Ibicaraí	31.045	1,6	Lagedão	4.605	0,6
Silves	6.502	0,6	Lourdes	21.632	1,2	Ibicoara	6.039	0,6	Lagedinho	6.939	0,6
Tapuá	16.869	1,0	Campo Formoso	56.872	2,2	Ibicuí	15.638	1,0	Lamarão	9.385	0,6
Tefe	30.783	1,6	Canápolis	9.466	0,6	Ibipaba	11.490	0,8	Louro de Freitas	35.572	1,6
Urucará	8.797	0,6	Canarana	25.875	1,4	Ibipitanga	12.087	0,8	Lençóis	5.647	0,6
Urucurituba	10.843	0,8	Canavieiras	42.187	1,8	Ibiquera	6.742	0,6	Licínio de Almeida	12.167	0,8
ESTADO DA BAHIA											
MUNICÍPIO	POPULAÇÃO	COEFIC.	MUNICÍPIO	POPULAÇÃO	COEFIC.	MUNICÍPIO	POPULAÇÃO	COEFIC.	MUNICÍPIO	POPULAÇÃO	COEFIC.
Abaira	8.994	0,6	Candeias	54.197	2,2	Formosa do Rio Preto	11.909	0,8	Jaguapara	32.861	1,6
Abare	9.040	0,6	Candiba	11.527	0,8	Gandu	29.334	1,4	Jaguarari	23.043	1,2
Acejutiba	11.550	0,8	Cândido Sales	18.321	1,2	Gentil do Ouro	9.212	0,6	Jaguaripe	10.913	0,8
Água Fria	13.194	0,8	Cansanção	24.397	1,4	Glória	9.873	0,6	Jandaíra	6.575	0,6
Água Quente	5.737	0,6	Caravelas	41.208	1,8	Gongogi	8.349	0,6	Jequié	117.051	3,4
Aiquara	7.372	0,6	Cardeal da Silva	4.092	0,6	Governador Lomanto			Jememoabo	33.448	1,6
Alagoinhas	101.939	3,2	Carínhanha	22.338	1,2	Júnior (ex-R. Preto)	8.218	0,6	Jiquiriçá	9.353	0,6
Alcobaça	43.326	1,8	Casa Nova	39.378	1,8	Governador Mangabeira			Jitaúna	16.790	1,0
Almadina	9.212	0,6	Castro Alves	50.661	2,0	na	17.020	1,2	Juazeiro	118.372	3,4
Amargosa	25.231	1,4	Catolândia	3.166	0,6	Guanambi	45.584	2,0	Jussara	12.813	0,8
Amélia Rodrigues	18.291	1,2	Catu	37.482	1,8	Guaratinga	30.455	1,4	Jussiape	8.777	0,6
			Central	13.869	1,0	Iaçu	25.199	1,4	Lafajete Coutinho	4.602	0,6
			Chorrochó	10.233	0,8	Ibrassucê	10.759	0,8	Lago	15.788	1,0
			Cícero Dantas	37.675	1,8	Ibicaraí	31.045	1,6	Lagedão	4.605	0,6
			Cipó	9.055	0,6	Ibicoara	6.039	0,6	Lagedinho	6.939	0,6
			Coaraci	27.609	1,4	Ibicuí	15.638	1,0	Lamarão	9.385	0,6
						Ibipaba	11.490	0,8	Louro de Freitas	35.572	1,6
						Ibipitanga	12.087	0,8	Lençóis	5.647	0,6
						Ibiquera	6.742	0,6	Licínio de Almeida	12.167	0,8
						Ibirapitanga	20.402	1,2	Livramento do Bru-		
						Ibinapua	9.862	0,6	mado	29.276	1,4
						Ibinataia	20.028	1,2	Macaúba	9.445	0,6
						Ibitiara	21.254	1,2	Macaçari	14.193	1,0
						Ibititá	15.617	1,0	Macaúbas	31.099	1,6
						Ibotirama	17.216	1,2	Macururé	8.242	0,6
						Ichu	5.272	0,6	Maiquinique	7.347	0,6
						Igaporã	11.763	0,8	Maini	34.537	1,6
						Iguai	23.637	1,2	Malhada	19.281	1,2
						Ithá	131.431	3,6	Malhada de Pedras	6.301	0,6
						Inhambupe	22.865	1,2	Manoel Vitorino	16.670	1,0
						Ipecaetá	17.095	1,2	Maracás	25.815	1,4
						Ipiaú	39.155	1,8	Maragogipe	41.314	1,8
						Ipirá	69.885	2,4	Marau	14.290	1,0
						Ipupiará	6.860	0,6	Nacionário Souza	10.091	0,6
						Itajuba	7.895	0,6	Mascote	19.251	1,2
						Itamaia	12.850	0,8	Mata de São João	32.639	1,6
						Itacoara	14.345	1,0	Medeiros Neto	27.605	1,4

MUNICÍPIO	POPULAÇÃO	COEFIC.	MUNICÍPIO	POPULAÇÃO	COEFIC.	MUNICÍPIO	POPULAÇÃO	COEFIC.	MUNICÍPIO	POPULAÇÃO	COEFIC.
Miguel Calmon	23.407	1,2	Santa Cruz da Vitória	7.013	0,6	Wenceslau Guimarães	16.425	1,0	Itaiçaba	5.304	0,6
Milagres	9.042	0,6	Santa Inês	8.458	0,6	Xique-Xique	42.417	1,8	Itapagé	40.680	1,8
Mirangaba	13.441	0,8	Santaluz	23.248	1,2	ESTADO DO CEARÁ			Itapipoca	104.002	3,2
Monte Santo	42.558	1,8	Santa Maria da Vitória	38.793	1,8	MUNICÍPIO	POPULAÇÃO	COEFIC.	Itapiúna	13.234	0,8
Morparaná	7.222	0,6	Santana	21.917	1,2	Abaiara	6.554	0,6	Itatira	15.875	1,0
Norro do Chapéu	31.731	1,6	Santanópolis	9.841	0,6	Acaraú	72.112	2,6	Jaguaretama	17.199	1,2
Mortugaba	10.836	0,8	Santa Rita de Cássia	26.402	1,4	Acopiara	52.031	2,2	Jaguaribara	8.117	0,6
Mucugê	6.513	0,6	Santa Teresinha	17.305	1,2	Aiuaba	15.609	1,0	Jaguaribe	28.561	1,4
Mucuri	15.158	1,0	Santo Amaro	57.958	2,2	Alcântaras	9.350	0,6	Jaguaruana	24.909	1,4
Mundo Novo	19.624	1,2	Santo Antônio de Jesus	51.696	2,2	Altaneira	4.432	0,6	Jardim	22.504	1,2
Muniz Ferreira	6.071	0,6	Santo Estevão	31.038	1,6	Alto Santo	12.913	0,8	Jati	7.673	0,6
Muritiba	31.175	1,6	São Desidério	14.955	1,0	Antonina do Norte	5.462	0,6	Juazeiro do Norte	135.687	3,6
Mutiúpe	17.288	1,2	São Félix	15.269	1,0	Apuiarés	9.247	0,6	Jucás	20.531	1,2
Nazaré	23.642	1,2	São Felipe	18.691	1,2	Aquiraz	45.214	2,0	Lavras da Mangabeira	30.525	1,4
Nilo Peçanha	7.628	0,6	São Francisco do Conde	17.886	1,2	Aracati	61.192	2,4	Limoeiro do Norte	32.781	1,6
Nova Canaã	13.688	1,0	São Gonçalo dos Campos	21.266	1,2	Aracoiaba	35.315	1,6	Maranguape	91.222	2,8
Nova Itarana	7.002	0,6	São Miguel das Matas	9.787	0,6	Araripe	14.868	1,0	Marco	13.953	1,0
Nova Soure	22.850	1,2	São Sebastião do Passé	32.381	1,6	Aratuba	12.426	0,8	Martinópolis	6.988	0,6
Nova Viçosa	18.756	1,2	Sapeaçú	12.950	0,8	Arneiroz	7.030	0,6	Massapé	23.246	1,2
Oliveira dos Brejinhos	18.303	1,2	Sátiro Dias	12.527	0,8	Assaré	29.582	1,4	Mauriti	35.816	1,6
Ouriçangas	6.332	0,6	Saúde	8.501	0,6	Aurora	25.064	1,4	Meruoca	10.499	0,8
Palmas de Monte Alto	15.801	1,0	Seabra	23.246	1,2	Baixio	5.325	0,6	Milagres	20.806	1,2
Palmeiras	6.642	0,6	Sebastião Laraqueiras	6.398	0,6	Barbalha	31.008	1,6	Missão Velha	28.801	1,4
Paramirim	22.088	1,2	Senhor do Bonfim	63.857	2,4	Barro	19.073	1,2	Mombaça	46.370	2,0
Paratinga	20.440	1,2	Sento-Sé	31.996	1,6	Baturité	24.476	1,4	Monsenhor Tabosa	15.864	1,0
Paripiranga	35.436	1,6	Serra Dourada	16.647	1,0	Beberibe	35.542	1,6	Morada Nova	64.647	2,4
Pau Brasil	18.860	1,2	Serra Preta	19.676	1,2	Bela Cruz	21.977	1,2	Moraújo	7.939	0,6
Paulo Afonso	71.231	2,4	Serrinha	57.575	2,2	Boá Viagem	47.065	2,0	Morrinhos	13.582	0,8
Pedraza	7.645	0,6	Serrolândia	22.238	1,2	Brejo Santo	36.555	1,4	Mucambo	12.143	0,8
Pedro Alexandre	10.116	0,6	Simões Filho	43.693	1,8	Camocim	45.963	2,0	Mulungu	7.446	0,6
Piata	16.797	1,0	Souto Soares	12.311	0,8	Campos Sales	32.142	1,6	Nova Olinda	9.752	0,6
Pilão Arcado	27.964	1,4	Tabocas do Brejo Velho	10.670	0,8	Canindé	58.241	2,2	Nova Russas	46.771	2,0
Pindal	13.197	0,8	Tanhaçu	14.105	1,0	Capistrano	15.146	1,0	Novo Oriente	24.702	1,4
Pindobaçu	28.545	1,4	Tanquinho	9.838	0,6	Caridade	11.920	0,8	Orós	19.185	1,2
Piripá	10.036	0,6	Taperoá	12.172	0,8	Cariré	18.315	1,2	Pacajus	47.056	2,0
Piritiba	16.335	1,0	Tapiramutá	7.918	0,6	Caririçu	23.568	1,2	Pacatuba	42.076	1,8
Planaltino	9.156	0,6	Teodoró Sampaio	9.758	0,6	Cariús	18.148	1,2	Pacoti	10.199	0,8
Planalto	22.381	1,2	Teofilândia	14.965	1,0	Carnaubal	11.263	0,8	Pacujá	4.301	0,6
Porções	45.316	2,0	Teolândia	9.242	0,6	Cascavel	47.718	2,0	Palhano	7.104	0,6
Pojuca	16.337	1,0	Terra Nova	12.258	0,8	Catarina	8.960	0,6	Palmácia	10.394	0,8
Porto Seguro	46.370	2,0	Tremedal	34.179	1,6	Caucaia	94.157	3,0	Paracuru	28.652	1,4
Potiraguá	11.064	0,8	Tucano	36.530	1,6	Cedro	21.793	1,2	Parambu	29.611	1,4
Prado	26.643	1,4	Uauá	20.390	1,2	Chaval	8.592	0,6	Paramoti	9.787	0,6
Presidente Dutra	13.153	0,8	Ubaíra	18.301	1,2	Coreaú	17.327	1,2	Pedra Branca	35.868	1,6
Presidente Jânio	18.294	1,2	Ubaitaba	16.036	1,0	Cratêus	65.902	2,4	Penaforte	5.543	0,6
Quadros	27.345	1,4	Ubataá	23.359	1,2	Crato	80.796	2,6	Pentecoste	32.264	1,6
Queimadas	19.729	1,2	Uibaí	11.564	0,8	Farias Brito	17.387	1,2	Pereiro	21.572	1,2
Quijingó	29.035	1,4	Una	37.805	1,8	Frecheirinha	9.182	0,6	Piquet Carneiro	15.632	1,0
Remanso	10.419	0,8	Urandi	13.505	0,8	General Sampaio	4.757	0,6	Poranga	9.811	0,6
Retiroândia	18.500	1,2	Uruçuca	21.956	1,2	Granja	39.674	1,8	Porteiras	13.801	1,0
Riachão das Neves	62.548	2,4	Utinga	16.488	1,0	Granjeiro	4.510	0,6	Potengi	7.222	0,6
Riachão do Jacuipe	33.064	1,6	Valença	66.321	2,4	Groaíras	7.237	0,6	Quixadá	99.423	3,0
Riacho de Santana	24.122	1,4	Valente	21.859	1,2	Guaraciaba do Norte	36.903	1,6	Quixeramobim	66.604	2,4
Ribeira do Amparo	45.771	2,0	Várzea do Poço	10.017	0,6	Guaramiranga	5.442	0,6	Quixeré	12.494	0,8
Ribeira do Pombo	13.629	1,0	Vera Cruz	13.665	1,0	Idrolândia	17.693	1,2	Redenção	42.716	1,8
Rio de Contas	11.828	0,8	Vitória da Conquista	170.897	4,0	Ibiapina	16.942	1,0	Reriutaba	29.175	1,4
Rio do Antônio	10.839	0,8	Wagner	5.363	0,6	Icó	53.466	2,2	Russas	38.548	1,8
Rio Real	19.246	1,2				Iguatu	82.945	2,8	Saboeiro	16.897	1,0
Rodélas	4.490	0,6				Independência	43.807	1,8	Santana do Acaraú	23.751	1,2
Rui Barbosa	31.432	1,6				Ipauimirim	11.124	0,8	Santana do Cariri	16.592	1,0
Salinas da Margarida	7.886	0,6				Ipu	44.268	2,0	Santa Quitéria	52.465	2,2
Santa Bárbara	15.195	1,0				Ipueriras	33.365	1,6	São Benedito	43.662	1,8
Santa Brígida	9.276	0,6				Iracema	21.142	1,2	São Gonçalo do Amarante	24.701	1,4
Santa Cruz Cabralia	18.649	2,0				Irauçuba	16.403	1,0	São João do Jaguaribe	8.324	0,6
									São Luís do Curu	8.148	0,6
									Senador Pompeu	26.925	1,4

MUNICÍPIO	POPULAÇÃO	COEFIC.	MUNICÍPIO	POPULAÇÃO	COEFIC.	MUNICÍPIO	POPULAÇÃO	COEFIC.	MUNICÍPIO	POPULAÇÃO	COEFIC.
Senador Sá	4.577	0,6	Santa Teresa	25.790	1,4	Caturai	3.897	0,6	Ivolândia	4.272	0,6
Sobral	117.955	3,3	São Gabriel da Palha	42.308	1,8	Cavalcante	11.202	0,5	Jandaia	10.988	0,8
Solônio	37.321	1,0	São José do Calçado	9.133	0,0	Ceres	31.537	1,6	Jaraçu	36.503	1,6
Tabuleiro do Norte	23.292	1,2	São Mateus	55.108	2,2	Colinas de Goiás	18.183	1,2	Jataí	53.420	2,2
Tamboril	25.969	1,4	Serra	82.450	2,8	Colméia (ex- Pequizeiro)	17.423	1,2	Jaupaci	2.650	0,6
Tauá	46.737	2,0	Viana	23.459	1,2	Conceição do Norte	4.124	0,6	Joviânia	6.325	0,6
Tianguá	34.328	1,6	Vila Velha	203.498	4,0	Córrego do Ouro	4.376	0,6	Jussara	22.587	1,2
Trairi	29.998	1,4	ESTADO DE GOIÁS								
Ubajara	20.368	1,2	MUNICÍPIO	POPULAÇÃO	COEFIC.	Corumbá de Goiás	20.238	1,2	Leopoldo de Bulhões	8.324	0,6
Umari	8.198	0,6	Abadiânia	9.009	0,6	Corumbáiba	5.914	0,6	Lizarda	9.510	0,6
Uruburetama	35.245	1,6	Acruana	12.345	0,8	Couto de Magalhães	5.188	0,6	Luziânia	92.834	3,0
Urucuá	10.616	0,8	Água Limpa	2.224	0,6	Cristalândia	11.794	0,8	Mairipotaba	2.681	0,6
Várzea Alegre	29.866	1,4	Alexânia	12.092	0,8	Cristalina	16.033	1,0	Mambai	5.113	0,6
Viçosa do Ceará	37.235	1,6	Almas	7.861	0,6	Cristianópolis	1.657	0,6	Mara Rosa	21.483	1,2
ESTADO DO ESPÍRITO SANTO											
MUNICÍPIO	POPULAÇÃO	COEFIC.	MUNICÍPIO	POPULAÇÃO	COEFIC.	Crixás	30.306	1,4	Marzagão	2.089	0,6
Afonso Cláudio	48.269	2,0	Alto Paraíso de Goiás	2.726	0,6	Cromínia	3.358	0,6	Maurilândia	5.011	0,6
Alegre	33.544	1,6	Alvorada	7.498	0,6	Cumari	3.788	0,6	Minaçu	28.436	1,4
Alfredo Chaves	10.728	0,8	Alvorada do Norte	6.068	0,6	Damianópolis	3.532	0,6	Mineiros	21.733	1,2
Anchieta	11.447	0,8	Amorinópolis	5.354	0,6	Damolândia	2.372	0,6	Miracema do Norte	25.363	1,4
Ápiaçã	6.511	0,6	Ananás	8.180	0,6	Davinópolis	2.459	0,6	Miranorte	11.250	0,8
Aracruz	35.865	1,6	Anápolis	179.973	4,0	Diamópolis	10.769	0,8	Moiporã	2.791	0,6
Atílio Vivacqua	5.929	0,6	Anhangüera	7.716	0,6	Diorama	3.597	0,6	Monte Alegre de Goiás	7.354	0,6
Baixo Guandu	26.021	1,4	Anicuns	23.169	1,2	Dois Irmãos de Goiás	8.094	0,6	Monte do Carmo	5.830	0,6
Barra de São Francisco	51.611	2,2	Aparecida de Goiânia	42.665	1,8	Dueré	4.783	0,6	Montes Claros de Goiás	9.251	0,6
Boa Esperança	11.137	0,8	Aporé	2.767	0,6	Edéia	12.606	0,8	Morrinhos	32.113	1,6
Bom Jesus do Norte	6.569	0,6	Araçá	3.909	0,6	Estrela do Norte	3.202	0,6	Mossamedes	12.236	0,8
Cachoeira de Itapemirim	123.603	3,4	Aragarças	9.715	0,6	Fazenda Nova	9.900	0,6	Mozarlândia	8.468	0,6
Carajicica	189.171	4,0	Aragoiânia	3.696	0,6	Filadélfia	19.028	1,2	Mutunópolis	5.259	0,6
Castelo	25.773	1,4	Araguacema	14.962	1,0	Firminópolis	10.048	0,6	Natividade	15.876	1,0
Colatina	111.722	3,2	Araguaçu	14.088	1,0	Flores de Goiás	3.887	0,6	Nazaré	8.519	0,6
Conceição da Barra	28.394	1,4	Araguaína	72.138	2,6	Formosa	43.397	1,8	Nazário	5.838	0,6
Conceição do Castelo	17.346	1,2	Araguatins	18.272	1,2	Formoso	15.470	1,0	Nerópolis	9.375	0,6
Divino de São Lourenço	3.420	0,6	Arapoema	15.868	1,0	Formoso do Araguaia	11.546	0,8	Niquelândia	33.698	1,6
Domingos Martins	27.594	1,4	Arraias	15.781	1,0	Galheiros (ex- Cristinópolis)	4.244	0,6	Nova América	2.202	0,6
Dores do Rio Preto	4.002	0,6	Aruana	7.297	0,6	Goianápolis	7.571	0,6	Nova Aurora	1.930	0,6
Ecoporanga	31.382	1,6	Aurilândia	4.969	0,6	Goianápolis	5.718	0,6	Nova Roma	4.124	0,6
Fundão	9.210	0,6	Aurora do Norte	4.563	0,6	Goianésia	32.940	1,6	Nova Veneza	5.092	0,6
Guacuí	19.391	1,2	Avellanópolis	2.685	0,6	Goianira	7.483	0,6	Novo Acofado	6.138	0,6
Guarapari	38.601	1,8	Axixá de Goiás	8.149	0,6	Goiás	43.027	1,8	Novo Brasil	4.970	0,6
Ibirapuã	20.301	1,2	Babaçulândia	15.912	1,0	Goiatins	14.982	1,0	Orizona	12.378	0,8
Iconha	8.304	0,6	Baliza	2.750	0,6	Goiatuba	26.886	1,4	Ouro Verde de Goiás	3.819	0,6
Itaguaçu	13.254	0,8	Barro Alto	11.942	0,8	Guapó	9.998	0,6	Ouvidor	3.439	0,6
Itapemirim	35.131	1,6	Bela Vista de Goiás	17.290	1,2	Guarai	17.819	1,2	Padre Bernardo	15.857	1,0
Itarana	8.933	0,6	Bom Jardim de Goiás	7.186	0,6	Guarani de Goiás	4.000	0,6	Palmeiras de Goiás	22.487	1,2
Ituna	37.804	1,8	Bom Jesus de Goiás	11.636	0,8	Gurupi	38.686	1,8	Palmelo	1.833	0,6
Jerônimo Monteiro	8.279	0,6	Brasabrantas	2.249	0,6	Heitorai	3.297	0,6	Palminópolis	4.306	0,6
Linhares	123.227	3,4	Brejinho de Nazaré	10.831	0,8	Hidrolândia	8.568	0,6	Panamá	2.883	0,6
Mantemópolis	13.593	1,0	Britânia	3.438	0,6	Hidrolina	4.830	0,6	Paraíso do Norte de Goiás	20.743	1,2
Minoso do Sul	23.277	1,2	Buriti Alegre	8.829	0,6	Iaciara	7.976	0,6	Paraná	18.177	1,2
Montanha	17.419	1,2	Cabeceiras	5.069	0,6	Inhumas	31.315	1,6	Paranaiguara	6.783	0,6
Mucurici	11.513	0,8	Cachoeira Alta	9.264	0,6	Ipameri	20.409	1,2	Parauá	13.582	0,8
Muniz Freire	18.990	1,2	Cachoeira de Goiás	1.224	0,6	Iporá	27.265	1,4	Pedro Afonso	10.053	0,6
Muqui	12.558	0,8	Caçu	10.752	0,8	Israelândia	3.575	0,6	Peixe	22.189	1,2
Nova Venécia	45.707	2,0	Caiapônia	28.731	1,4	Itaberaí	25.897	1,4	Petrolina de Goiás	11.621	0,8
Pancas	30.157	1,4	Caldas Novas	11.296	0,8	Itacajá	13.975	1,0	Pilar de Goiás	9.277	0,6
Pinheiros	20.001	1,2	Campestre de Goiás	2.469	0,6	Itaguara	6.323	0,6	Pindorama de Goiás	3.940	0,6
Piuma	5.356	0,6	Campinorte	7.987	0,6	Itaguatins	14.160	1,0	Piracanjuba	24.119	1,4
Presidente Kennedy	9.841	0,6	Campo Alegre de Goiás	4.385	0,6	Itajá	6.309	0,6	Piranhas	15.905	1,0
Rio Novo do Sul	8.894	0,6	Campos Belos	10.125	0,6	Itapaci	14.384	1,0	Pirenópolis	30.303	1,4
Santa Leopoldina	24.670	1,4	Carmo do Rio Verde	10.266	0,8	Itapiraçu	10.809	0,8	Pires do Rio	19.252	1,2
			Catalão	39.194	1,8	Itapuranga	4.369	0,6	Pium	7.104	0,6
						Itarumã	5.573	0,6	Flanaltina	16.165	1,0
						Itauçu	9.777	0,6	Pontalina	19.173	1,2
						Itumbiara	78.111	2,6			

MUNICÍPIO	POPULAÇÃO	COEFIC.	MUNICÍPIO	POPULAÇÃO	COEFIC.	MUNICÍPIO	POPULAÇÃO	COEFIC.	ESTADO DE MATO GROSSO	MUNICÍPIO	POPULAÇÃO	COEFIC.
Ponte Alta do Bom			Amarante do Mara- nhão	17.026	1,2	Montes Altos	15.787	1,0	ESTADO DE MATO GROSSO	Acorizal	8.732	0,6
Jesus	5.702	0,6	Anajatuba	19.207	1,2	Morros	17.220	1,2		Água Boa	4.079	0,6
Ponte Alta do Nor- te	7.984	0,6	Anapurus	8.570	0,6	Nina Rodrigues	8.078	0,6		Alta Floresta	23.113	1,2
Porangatu	35.014	1,6	Araioses	44.360	2,0	Nova Iorque	4.764	0,6		Alto Araguaia	11.268	0,8
Portelândia	2.355	0,6	Arari	22.118	1,2	Olho d'Água das Cunhãs	15.224	1,0		Alto Garças	6.627	0,6
Porto Nacional	39.324	1,8	Axixá	8.912	0,6	Paço do Lumiar	17.300	1,2		Alto Paraguai	10.703	0,8
Posse	21.680	1,2	Bacabal	81.685	2,8	Palmeirândia	14.140	1,0		Araguaína	1.407	0,6
Presidente Kennedy	11.142	0,8	Bacurí	18.874	1,2	Paraibano	13.566	0,8		Araputanga	17.161	1,2
Quirinópolis	36.279	1,6	Balsas	23.780	1,4	Parnarama	35.288	1,6		Arenópolis	13.504	0,8
Rialma	7.526	0,6	Barão de Grajaú	12.215	0,8	Passagem Franca	21.645	1,2		Aripuanã	13.985	1,0
Rianópolis	3.497	0,6	Barra do Corda	76.834	2,6	Pastos Bons	13.278	0,8		Barão de Melgaço	8.327	0,6
Rio Verde	74.741	2,6	Barreirinhas	26.613	1,4	Paulo Ramos	26.319	1,4		Barra do Bugres	23.609	1,2
Rubiataba	19.961	1,2	Benedito Leite	8.447	0,6	Pedreiras	48.607	2,0		Barra do Garças	43.690	1,8
Sanclerlândia	8.563	0,6	Bequimão	20.237	1,2	Penalva	26.085	1,4		Cáceres	59.106	2,2
Santa Bárbara de Goiás	3.245	0,6	Bom Jardim	32.026	1,6	Peri-Mirim	11.415	0,8		Canarana	8.778	0,6
Santa Cruz de Goiás	3.083	0,6	Brejo	25.621	1,4	Pindaré-Mirim	26.514	1,4		Chapada dos Guima- rães	9.355	0,6
Santa Helena de Goiás	26.690	1,4	Buriti	22.190	1,2	Pinheiro	68.698	2,4		Colder	34.638	1,6
Santa Rita do Ara- guaia	3.928	0,6	Buriti Bravo	17.522	1,2	Pio XII	24.236	1,4		Diamantino	14.153	1,0
Santa Rosa de Goiás	4.235	0,6	Cajapió	12.328	0,8	Pirapemas	14.853	1,0		Dom Aquino	11.743	0,8
Santa Teresa de Goiás	5.426	0,6	Cajari	16.518	1,0	Poção de Pedras	35.990	1,6		General Carneiro	3.986	0,6
Santa Teresinha de Goiás	10.997	0,8	Cândido Mendes	20.092	1,2	Porto Franco	23.132	1,2		Guiratinga	13.635	1,0
São Domingos	9.681	0,6	Cantanhede	17.304	1,2	Presidente Dutra	39.668	1,8		Itiquira	7.108	0,6
São Francisco de Goiás	10.188	0,6	Carolina	35.170	1,2	Presidente Juscelino	5.807	0,6		Jaciara	14.384	1,0
São João d'Aliança	4.288	0,6	Carutapera	17.834	1,2	Presidente Vargas	7.945	0,6		Jauru	16.715	1,0
São Luís de Mon- tes Belos	25.255	1,4	Caxias	125.771	3,4	Primeira Cruz	17.615	1,2		Juscimeira	12.727	0,8
São Miguel do Ara- guaia	22.807	1,2	Cedral	12.837	0,8	Riachão	24.267	1,4		Luciara	8.181	0,6
São Sebastião do Tocantins	18.202	1,2	Chapadinha	52.758	2,2	Rosário	28.391	1,4		Mirassol d'Oeste	18.566	1,2
São Simão	11.358	0,8	Codó	109.168	3,2	Sambaíba	5.522	0,6		Nobres	13.522	0,8
Serranópolis	5.409	0,6	Coelho Neto	24.554	1,4	Santa Helena	33.105	1,6		Nortelândia	10.461	0,8
Silvânia	19.807	1,2	Colinas	31.414	1,6	Santa Inês	49.522	2,0		Nossa Senhora do Livramento	10.229	0,8
Sítio d'Abadia	2.665	0,6	Coroatá	66.922	2,4	Santa Luzia	94.201	3,0		Nova Brasílandia	11.505	0,8
Sítio Novo de Goiás	7.009	0,6	Cururuçu	38.073	1,8	Santa Quitéria do Maranhão	18.319	1,2		Nova Xavantina	20.502	1,2
Taguatinga	10.282	0,8	Dom Pedro	18.555	1,2	Santa Rita	16.944	1,0		Paranatinga	11.820	0,8
Taquaral de Goiás	9.172	0,6	Duque Bacelar	7.986	0,6	Santo Antônio dos Lopes	21.941	1,2		Pedra Preta	12.358	0,8
Tocantínia	7.586	0,6	Esperantinópolis	43.098	1,8	São Benedito do Rio Preto	13.167	0,8		Poconé	23.314	1,2
Tocantinópolis	28.059	1,4	Fortaleza dos No- gueiras	9.757	0,6	São Bento	23.589	1,2		Ponte Branca	3.475	0,6
Três Ranchos	2.261	0,6	Fortuna	12.277	0,8	São Bernardo	22.628	1,2		Pontes e Lacerda	14.527	1,0
Trindade	30.610	1,6	Godofredo Viana	11.033	0,8	São Bernardino	22.628	1,2		Porto dos Gaúchos	15.095	1,0
Turvânia	5.929	0,6	Gonçalves Dias	18.624	1,2	São Domingos do Ma- ranhão	28.998	1,4		Poxoreu	28.039	1,4
Uruaçu	32.275	1,6	Governador Archer	12.068	0,8	São Félix de Balsas	5.981	0,6		Quatro Marcos	18.175	1,2
Urutina	12.788	0,8	Governador Eugênio Barros	21.837	1,2	São Francisco do Ma- ranhão	13.215	0,8	Rio Branco	17.670	1,2	
Urutai	3.115	0,6	Graça Aranha	5.586	0,6	São João Batista	23.078	1,2	Rio Claro	7.233	0,6	
Varjão	3.668	0,6	Grajaú	57.772	2,2	São João dos Patos	22.936	1,2	Rondonópolis	82.293	2,8	
Vianópolis	7.929	0,6	Guimarães	12.487	0,8	São José de Ribamar	32.357	1,6	Rosário Oeste	19.847	1,2	
Xambioá	11.670	0,8	Humberto de Campos	18.234	1,2	São Luís Gonzaga do Maranhão	28.661	1,4	Salto do Céu	11.268	0,8	
ESTADO DO MARANHÃO			Icatu	19.519	1,2	São Mateus do Mara- nhão	25.005	1,4	Santa Teresinha	6.032	0,6	
Afonso Cunha	3.428	0,6	Igarapé Grande	15.977	1,0	São Raimundo das Mangabeiras	12.319	0,8	Santo Antônio do Leverger	11.745	0,8	
Alcântara	18.563	1,2	Imperatriz	220.469	4,0	São Vicente Ferrer	19.237	1,2	São Félix do Ara- guaia	11.071	0,8	
Aldeias Altas	19.030	1,2	Itapecuru-Mirim	44.160	2,0	Sítio Novo	9.919	0,6	Sinop	19.886	1,2	
Altamira do Mara- nhão	24.877	1,4	João Lisboa	41.976	1,8	Sucupira do Norte	10.227	0,8	Tangará da Serra	31.367	1,6	
Alto Parnaíba	7.747	0,6	Joselândia	16.526	1,0	Tasso Frágoso	5.219	0,6	Tesouro	3.669	0,6	
			Lago da Pedra	44.849	2,0	Timbiras	20.271	1,2	Torixoreu	8.096	0,6	
			Lago do Junco	18.544	1,2	Timon	74.460	2,6	Várzea Grande	77.043	2,6	
			Lago Verde	10.531	0,8	Tuntum	34.820	1,6	Vila Bela da Santís- sima Trindade	8.988	0,6	
			Lima Campos	12.663	0,8	Turiacu	57.574	2,2				
			Loreto	8.055	0,6	Tutóia	39.643	1,8	ESTADO DE MATO GROSSO DO SUL			
			Luis Domingues	6.091	0,6	Urbano Santos	19.921	1,2	Município	População	Coefic.	
			Magalhães de Almei- da	11.252	0,8	Vargem Grande	33.460	1,6	Água Clara	4.826	0,6	
			Mata Roma	9.955	0,6	Vianá	43.592	1,8	Amambai	58.586	2,2	
			Matinha	15.015	1,0	Vitória do Mearim	50.525	2,0	Anastácio	21.982	1,2	
			Matões	23.817	1,4	Vitorino Freire	28.268	1,4	Anaurilândia	7.219	0,6	
			Miraador	15.511	1,0							
			Mirinópolis	16.109	1,0							
			Monção	67.108	2,4							

MUNICÍPIO	POPULAÇÃO	COEFIC.	MUNICÍPIO	POPULAÇÃO	COEFIC.	MUNICÍPIO	POPULAÇÃO	COEFIC.	MUNICÍPIO	POPULAÇÃO	COEFIC.
Angélica	10.548	0,8	Aiuruoca	7.525	0,6	Bonfim	7.022	0,6	Casa Grande	2.209	0,6
Antônio João	5.680	0,6	Alagoa	3.026	0,6	Bonfinópolis de Minas	16.426	1,0	Cascalho Rico	2.459	0,6
Aparecida do Taboão	14.070	1,0	Albertina	2.048	0,6	Borda da Mata	13.477	0,8	Cássia	16.455	1,0
Aquidauana	34.438	1,6	Além Paraíba	28.868	1,4	Botelhos	13.450	0,8	Cassiterita	3.350	0,6
Aral Moreira	10.111	0,6	Alfenas	38.294	1,8	Botumirim	7.085	0,6	Cataguases	49.319	2,0
Bandeirantes	6.847	0,6	Almenara	38.833	1,8	Brasília de Minas	40.250	1,8	Catas Altas da Noroeste	3.035	0,6
Bataguassu	9.236	0,6	Alpercata	5.865	0,6	Brás Pires	6.016	0,6	Caxambu	16.907	1,0
Bataporã	14.145	1,0	Alpinópolis	18.001	1,2	Braúnas	6.851	0,6	Cedro do Abaeté	1.476	0,6
Bela Vista	15.649	1,0	Alterosa	10.104	0,6	Brazópolis	14.272	1,0	Central de Minas	6.957	0,6
Bonito	10.997	0,8	Alto Rio Doce	14.965	1,0	Brumadinho	18.019	1,2	Centralina	11.220	0,8
Brasilândia	12.605	0,8	Alvarenga	6.085	0,6	Bueno Brandão	10.284	0,8	Chácara	3.062	0,6
Caarápó	27.224	1,4	Alvinópolis	15.019	1,0	Buenópolis	9.975	0,6	Chalé	5.464	0,6
Camapuã	22.686	1,2	Alvorada de Minas	3.951	0,6	Buritizópolis	15.463	1,0	Chapada do Norte	14.759	1,0
Caracol	3.820	0,6	Amparo do Serra	5.956	0,6	Buritizinho	18.324	1,2	Chiaror	3.900	0,6
Cassilândia	17.064	1,2	Andradas	24.229	1,4	Cabo Verde	12.076	0,8	Cipotânea	6.332	0,6
Corguinho	3.744	0,6	André Fernandes	8.248	0,6	Cachoeira da Prata	2.904	0,6	ClaraVal	3.694	0,6
Corumbá	81.104	2,6	Andrelândia	14.675	1,0	Cachoeira de Minas	8.424	0,6	Claro dos Poções	8.026	0,6
Coxim	27.624	1,4	Antônio Carlos	9.614	0,6	Cachoeira Dourada	2.351	0,6	Cláudio	16.050	1,0
Decápolis	18.133	1,2	Antônio Dias	10.675	0,8	Caetanópolis	5.765	0,6	Coimbra	4.737	0,6
Dourados	106.560	3,2	Antônio Prado de Minas	2.148	0,6	Caeté	30.593	1,6	Coluna	9.102	0,6
Eldorado	15.349	1,0	Araçaí	1.708	0,6	Caiana	3.703	0,6	Comendador Gomes	3.230	0,6
Fátima do Sul	33.418	1,6	Araçitaba	2.666	0,6	Cajuri	3.950	0,6	Comercinho	9.341	0,6
Glória de Dourados	16.212	1,0	Araçuaí	31.394	1,6	Caldas	13.677	1,0	Conceição da Aparecida	8.240	0,6
Guia Lopes da Laguna	7.768	0,6	Araguari	83.530	2,8	Camacho	3.540	0,6	Conceição das Pedras	2.142	0,6
Iguatemi	24.207	1,4	Aranitina	2.919	0,6	Camanduiba	12.522	0,8	Conceição das Alagoas	13.554	0,8
Inocência	5.941	0,6	Araponga	6.552	0,6	Cambuí	17.310	1,2	Conceição de Ipanema	5.580	0,6
Itaporã	14.425	1,0	Arapuá	3.405	0,6	Cambuquira	10.612	0,8	Conceição do Mato Dentro	19.796	1,2
Ivinhema	23.635	1,2	Araújós	4.586	0,6	Campanário	9.327	0,6	Conceição do Pará	3.482	0,6
Jaraguari	4.715	0,6	Araxá	53.436	2,2	Companhia	10.508	0,8	Conceição do Rio Verde	9.911	0,6
Jardim	13.821	1,0	Araçburgo	7.229	0,6	Campestre	17.306	1,2	Conceição dos Ouros	6.617	0,6
Jatuf	6.782	0,6	Arcos	22.056	1,2	Campina Verde	21.208	1,2	Congonhal	5.711	0,6
Ladário	8.799	0,6	Arcado	9.045	0,6	Campo Belo	37.362	1,8	Congonhas	30.800	1,6
Maracaju	13.628	1,0	Argiritã	3.795	0,6	Campo do Meio	9.192	0,6	Congonhas do Norte	4.354	0,6
Miranda	24.162	1,4	Arimos	14.107	1,0	Campo Florido	4.960	0,6	Conquista	7.251	0,6
Mundo Novo	31.247	1,6	Astolfo Dutra	10.527	0,8	Campes Altos	10.507	0,8	Conselheiro Lafaiete	72.519	2,6
Naviraí	28.574	1,4	Ataléia	21.336	1,2	Campos Gerais	21.316	1,2	Conselheiro Pena	32.314	1,6
Nioaque	9.060	0,6	Augusto de Lima	5.958	0,6	Canáa	5.327	0,6	Consolidação	1.593	0,6
Nova Andradina	21.675	1,2	Baependi	15.261	1,0	Canópolis	7.097	0,6	Contagem	280.721	4,0
Paranaíba	36.916	1,6	Baldim	7.556	0,6	Cana Verde	5.174	0,6	Coqueiral	8.149	0,6
Pedro Gomes	11.863	0,8	Bambuí	20.558	1,2	Candeias	12.785	0,8	Coração de Jesus	30.297	1,4
Ponta Porã	37.515	1,8	Bandeira	6.172	0,6	Caparaó	5.545	0,6	Cordisburgo	7.928	0,6
Porto Murinho	11.654	0,8	Bandeira do Sul	3.342	0,6	Capela Nova	5.404	0,6	Cordislândia	2.685	0,6
Ribas do Rio Pardo	11.525	0,8	Barão de Cocais	15.301	1,0	Capelinha	23.744	1,2	Corinto	23.891	1,4
Rio Brilhante	15.606	1,0	Barão de Monte Alto	6.602	0,6	Capetinga	6.762	0,6	Coroaçá	10.305	0,8
Rio Negro	6.555	0,6	Barbacena	85.509	2,8	Capim Branco	4.937	0,6	Coromandel	20.945	1,2
Rio Verde de Mato Grosso	15.868	1,0	Barra Longa	8.890	0,6	Capinópolis	13.151	0,8	Coronel Fabriciano	75.827	2,6
Rochedo	3.669	0,6	Barroso	14.320	1,0	Capitão Eneas	9.456	0,6	Coronel Murta	8.317	0,6
Sídrolândia	12.866	0,8	Bela Vista de Minas	9.929	0,6	Capitão João	5.226	0,6	Coronel Pacheco	3.299	0,6
Teófilo Otoni	12.866	0,8	Belmiro Braga	3.940	0,6	Caputira	6.731	0,6	Coronel Xavier Chaves	3.276	0,6
Teófilo Otoni	8.220	0,6	Belo Oriente	12.671	0,8	Carai	17.388	1,2	Córrego Danta	5.806	0,6
Três Lagoas	57.993	2,2	Belo Vale	7.261	0,6	Caranaíba	4.130	0,6	Córrego do Bom Jesus	3.512	0,6
Berilo	17.732	1,2	Berilo	17.732	1,2	Carandaí	15.614	1,0	Córrego Novo	7.840	0,6
Bertópolis	10.309	0,8	Bertópolis	10.309	0,8	Carangola	33.418	1,6	Couto de Magalhães de Minas	3.124	0,6
Beim	84.290	2,8	Beim	84.290	2,8	Caratinga	110.140	3,2	Cristais	7.923	0,6
Bicas	5.044	0,6	Bicas	5.044	0,6	Carbonita	8.267	0,6	Cristália	4.791	0,6
Biquinhas	3.492	0,6	Biquinhas	3.492	0,6	Caracuca	5.257	0,6	Cristiano Ottoni	4.056	0,6
Boa Esperança	25.534	1,4	Boa Esperança	25.534	1,4	Carlos Chagas	26.895	1,4	Cristina	9.311	0,6
Bocaina de Minas	5.321	0,6	Bocaina de Minas	5.321	0,6	Carmésia	3.036	0,6	Crucilândia	4.313	0,6
Bocaiuva	40.550	1,8	Bocaiuva	40.550	1,8	Carmona	8.576	0,6			
Bom Despacho	29.391	1,4	Bom Despacho	29.391	1,4	Carmo da Mata	9.551	0,6			
Bom Jardim de Minas	7.699	0,6	Bom Jardim de Minas	7.699	0,6	Carmo de Minas	9.746	0,6			
Bom Jesus da Penha	2.756	0,6	Bom Jesus da Penha	2.756	0,6	Carmo do Cajuru	12.513	0,8			
Bom Jesus do Amparo	4.293	0,6	Bom Jesus do Amparo	4.293	0,6	Carmo do Paranáíba	25.407	1,4			
Bom Jesus do Galho	17.488	1,2	Bom Jesus do Galho	17.488	1,2	Carmo do Rio Claro	14.868	1,0			
Bom Repouso	6.928	0,6	Bom Repouso	6.928	0,6	Carmópolis de Minas	11.335	0,8			
Bom Sucesso	16.466	1,0	Bom Sucesso	16.466	1,0	Carraças	4.399	0,6			
						Carvalhópolis	2.319	0,6			
						Carvalhos	5.203	0,6			

ESTADO DE MINAS GERAIS

MUNICÍPIO	POPULAÇÃO	COEFIC.
Abadia dos Dourados	8.012	0,6
Abaeté	17.853	1,2
Abre Campo	17.725	1,2
Acaiaca	3.296	0,6
Acucena	28.530	1,4
Água Boa	20.670	1,2
Água Comprida	1.968	0,6
Aguanil	3.164	0,6
Águas Formosas	22.234	1,2
Águas Vermelhas	14.996	1,0
Almóres	3.906	1,4

MUNICÍPIO	POPULAÇÃO	COEF. IC.	MUNICÍPIO	POPULAÇÃO	COEF. IC.	MUNICÍPIO	POPULAÇÃO	COEF. IC.	MUNICÍPIO	POPULAÇÃO	COEF. IC.
Cruzeiro da Fortaleza	2.720	0,6	Frei Inocência	7.490	0,6	Itaobim	18.192	1,2	Mariana	29.425	1,4
Cruzília	10.320	0,8	Fronteira	7.029	0,6	Itapagipe	11.480	0,8	Marilac	4.228	0,6
Curvelo	50.784	2,0	Fronteira dos Vales	5.362	0,6	Itapeverica	21.783	1,2	Maripá de Minas	2.235	0,6
Datas	3.506	0,6	Frutal	34.303	1,6	Itapeva	4.733	0,6	Marliéria	4.110	0,6
Delfim Moreira	7.295	0,6	Fumilândia	2.390	0,6	Itatiaiuçu	5.434	0,6	Marmelópolis	2.821	0,6
Delfinópolis	6.379	0,6	Galiléia	12.879	0,8	Itaúna	53.396	2,2	Martinho Campos	9.536	0,6
Descoberto	3.900	0,6	Gonçalves	4.257	0,6	Itavcrava	6.207	0,6	Materlândia	5.024	0,6
Desterro de Entre Rios	7.342	0,6	Gonzaga	5.526	0,6	Itinga	23.823	1,4	Mateus Leme	18.837	1,2
Desterro do Melo	3.850	0,6	Gouvea	9.351	0,6	Itueta	7.044	0,6	Matias Barbosa	9.420	0,6
Diamantina	36.018	1,6	Governador Valadares	196.216	4,0	Ituituba	74.304	2,6	Matipó	11.495	0,8
Diogo de Vasconcelos	4.588	0,6	Grão Mogol	22.217	1,2	Itumirim	5.025	0,6	Mato Verde	16.946	1,0
Dionísio	9.882	0,6	Grupiara	1.360	0,6	Iturama	47.713	2,0	Matosinhos	16.203	1,0
Divinésia	3.112	0,6	Guanhães	22.788	1,2	Itutinga	3.934	0,6	Matutina	4.265	0,6
Divino	21.268	1,2	Guapé	11.340	0,8	Jaboticatubas	11.593	0,8	Medeiros	2.512	0,6
Divino das Laranjeiras	5.748	0,6	Guaraniá	10.587	0,8	Jacinto	12.054	0,8	Medina	22.764	1,2
Divinolândia de Minas	4.858	0,6	Guaranésia	13.447	0,8	Jacuí	6.574	0,6	Mendes Pimentel	15.314	1,0
Divinópolis	117.398	3,4	Guarani	7.901	0,6	Jacutinga	11.729	0,8	Mercês	10.119	0,6
Divisa Nova	3.890	0,6	Guarará	2.844	0,6	Jaguaraçu	2.040	0,6	Mesquita	14.505	1,0
Dom Cavati	6.255	0,6	Guarda-Mor	5.138	0,6	Janaúba	43.072	1,8	Minas Novas	27.525	1,4
Dom Joaquim	6.250	0,6	Guaxupé	30.114	1,4	Januária	71.992	2,6	Minduri	4.105	0,6
Dom Silvério	10.004	0,6	Guimaráes	7.238	0,6	Japaraíba	2.867	0,6	Mirabela	14.590	1,0
Dom Viçoso	2.681	0,6	Guiricema	10.454	0,8	Jeceaba	6.388	0,6	Miradouro	9.383	0,6
Dona Euzébia	3.883	0,6	Gurinhata	8.954	0,6	Jequeri	16.532	1,0	Miraflores	13.974	1,0
Dores de Campos	6.374	0,6	Heliodora	4.767	0,6	Jequitaiá	8.400	0,6	Moeda	3.955	0,6
Dores de Guanhães	5.210	0,6	Iapu	14.965	1,0	Jequitibá	4.787	0,6	Moema	5.096	0,6
Dores do Indaiaí	15.206	1,0	Ibertioga	4.622	0,6	Jequitinhonha	23.292	1,2	Monjolos	3.060	0,6
Dores do Turvo	4.838	0,6	Ibiá	16.117	1,0	Jesuânia	4.285	0,6	Monsenhor Paulo	5.585	0,6
Doresópolis	1.430	0,6	Ibiaí	5.558	0,6	Joãoima	18.780	1,2	Montalvânia	17.939	1,2
Duráoquara	2.123	0,6	Ibiraci	8.063	0,6	Joanesia	7.279	0,6	Monte Alegre de Minas	15.228	1,0
Elói Mendes	16.994	1,2	Ibirité	40.017	1,8	João Monlevade	48.253	2,0	Monte Azul	34.914	1,6
Engenheiro Caldas	8.512	0,6	Ibitiúra de Minas	2.621	0,6	João Pinheiro	45.882	2,0	Monte Belo	12.205	0,8
Engenheiro Navarro	6.056	0,6	Ibituruna	2.591	0,6	Jordânia	8.309	0,6	Monte Carmelo	26.903	1,4
Entre Rios de Minas	12.955	0,8	Igarapé	16.608	1,0	José de Melb.	4.076	0,6	Monte Santo de Minas	18.613	1,2
Ervália	13.367	0,8	Igaratinga	4.154	0,6	Juiz de Fora	307.820	4,0	Montes Claros	177.558	4,0
Esmeraldas	16.192	1,0	Iguatama	6.897	0,6	Juramento	6.899	0,6	Monte São	10.949	0,8
Espera Feliz	11.461	0,8	Ijaci	3.621	0,6	Juruáia	5.333	0,6	Morada Nova de Minas	6.017	0,6
Espinosa	32.774	1,6	Illicinea	7.504	0,6	Ladainha	16.171	1,0	Morro da Garça	2.604	0,6
Espírito Santo do Dourado	3.558	0,6	Inconfidentes	5.652	0,6	Eagamar	9.622	0,6	Morro do Pilar	4.140	0,6
Estiva	10.595	0,8	Indianópolis	3.673	0,6	Lagoa da Prata	24.290	1,4	Munhoz	4.325	0,6
Estrela Dalva	2.683	0,6	Ingaí	2.649	0,6	Lagoa dos Patos	3.941	0,6	Muriae	69.963	2,4
Estrela do Indaiaí	4.326	0,6	Inhapim	32.957	1,6	Lagoa Dourada	8.722	0,6	Mutum	26.048	1,4
Estrela do Sul	7.359	0,6	Inhaúma	3.857	0,6	Lagoa Formosa	18.217	1,2	Muzambinho	15.653	1,0
Eugenópolis	9.008	0,6	Inimutaba	5.214	0,6	Lagoa Santa	19.525	1,2	Nacip Raydan	4.373	0,6
Eybanc da Câmara	2.974	0,6	Ipanema	17.219	1,2	Lajinha	16.105	1,0	Nanuque	42.744	1,8
Extrema	10.777	0,8	Ipatinga	150.417	3,8	Lamari	14.076	1,0	Natércia	4.254	0,6
Fama	1.979	0,6	Ipiacaçu	4.269	0,6	Lanim	3.474	0,6	Nazareno	6.081	0,6
Faria Lemos	3.514	0,6	Ipuiuna	6.685	0,6	Laranjal	6.167	0,6	Nepomuceno	21.182	1,2
Felício dos Santos	4.525	0,6	Iraí de Minas	3.446	0,6	Lassance	6.440	0,6	Nova Era	14.705	1,0
Felisberto Caldeira	2.810	0,6	Itabira	71.099	2,4	Lavras	52.760	2,2	Nova Lima	41.239	1,8
Felisburgo	5.144	0,6	Itabirinha de Mantena	10.885	0,8	Leandro Ferreira	2.771	0,6	Nova Módica	5.296	0,6
Felixlândia	10.651	0,8	Itabirito	26.942	1,4	Leopoldina	42.144	1,8	Nova Ponte	5.312	0,6
Fernandes Tourinho	3.618	0,6	Itacambira	8.693	0,6	Liberdade	6.414	0,6	Nova Resende	9.929	0,6
Ferros	14.456	1,0	Itacarambi	16.937	1,0	Lima Duarte	14.327	1,0	Nova Serpaña	9.275	0,6
Florestal	4.796	0,6	Itaguara	9.771	0,6	Luminárias	5.355	0,6	Novo Cruzeiro	31.222	1,6
Formiga	52.428	2,2	Itaipé	14.935	1,0	Luz	14.451	1,0	Olaria	2.222	0,6
Formoso	5.470	0,6	Itajubá	60.684	2,2	Machacalis	6.322	0,6	Olimpio Noronha	2.109	0,6
Fortaleza de Minas	3.821	0,6	Itamarandiba	29.013	1,4	Machado	26.767	1,4	Oliveira	29.597	1,4
Fortuna de Minas	1.906	0,6	Itamarati de Minas	2.995	0,6	Madre de Deus de Minas	6.604	0,6	Oliveira Fortes	2.176	0,6
Francisco Badaró	15.588	1,0	Itambacuri	23.009	1,2	Malacacheta	36.798	1,6	Onça de Pitangui	2.779	0,6
Francisco Dumont	3.434	0,6	Itambé do Mato Dentro	3.374	0,6	lãnga	33.060	1,6	Ouro Branco	12.263	0,8
Francisco Sá	24.718	1,4	Itamogi	9.006	0,6	Manhuaçu	57.794	2,2	Ouro Fino	22.438	1,2
Frei Gaspar	8.473	0,6	Itamonte	8.123	0,6	Manhumirim	25.833	1,4	Ouro Preto	53.434	2,2
			Itanhandu	9.696	0,6	Mantena	39.788	1,8	Ouro Verde de Minas	9.852	0,6
			Itanomi	20.703	1,2	Maravilhas	4.809	0,6	Padre Paraíso	14.886	1,0
						Mar de Espanha	7.919	0,6	Painópolis	5.877	0,6
						Mania da Fé	11.151	0,8			

MUNICÍPIO	POPULAÇÃO	COEFIC.	MUNICÍPIO	POPULAÇÃO	COEFIC.	MUNICÍPIO	POPULAÇÃO	COEFIC.	MUNICÍPIO	POPULAÇÃO	COEFIC.
Pains.....	8.153	0,6	Presidente Bernar -			Santana do Jacaré...	3.590	0,6	São José do Alegre	2.980	0,6
Paiva.....	1.653	0,6	des.....	6.935	0,6	Santana do Manhuaçu	7.754	0,6	São José do Divino	5.338	0,6
Palma.....	7.821	0,6	Presidente Jusceli-			Santana do Riacho..	3.201	0,6	São José do Goiabal	6.485	0,6
Papagaios.....	6.639	0,6	no.....	5.589	0,6	Santana dos Montes.	4.301	0,6	São José do Jacuri	11.300	0,8
Paracatu.....	49.096	2,0	Presidente Kubits-			Santa Rita de Cal-			São José do Mantí		
Pará de Minas.....	44.338	2,0	chek.....	2.424	0,6	das.....	9.127	0,6	mento.....	2.693	0,6
Paraguáçu.....	14.495	1,0	Presidente Olegário	24.281	1,4	Santa Rita de Jacu-			São Lourenço	24.071	1,4
Paraisópolis.....	13.750	1,0	Presidente Soares..	6.678	0,6	tinga.....	7.548	0,6	São Miguel do Anta	5.512	0,6
Paraopeba.....	10.846	0,8	Frudente de Moraes.	4.232	0,6	Santa Rita do Ibiti-			São Pedro da União	4.770	0,6
Passabém.....	2.660	0,6	Quartel Geral.....	3.129	0,6	poca.....	5.370	0,6	São Pedro dos Fer		
Passa Quatro.....	12.043	0,8	Queluzita.....	1.919	0,6	Santa Rita do Ituet-			ros.....	11.476	0,8
Passa Vinte.....	4.036	0,6	Raposos.....	11.830	0,8	to.....	6.932	0,6	São Pedro do Suaçuí	9.138	0,6
Passos.....	69.100	2,4	Raul Soares.....	32.335	1,6	Santa Rita do Sapu-			São Romão.....	12.068	0,8
Patos de Minas.....	86.185	2,8	Recreio.....	10.747	0,8	caí.....	22.234	1,2	São Roque de Minas	6.449	0,6
Patrocínio.....	44.425	2,0	Resende Costa.....	8.539	0,6	Santa Rosa da Serra	2.753	0,6	São Sebastião da		
Patrocínio do Mu-			Resplendor.....	19.449	1,2	Santa Vitória.....	17.389	1,2	Bela Vista.....	3.179	0,6
rião.....	4.341	0,6	Ressaquinha.....	9.054	0,6	Santo Antônio do Am			São Sebastião do		
Paula Cândido.....	8.220	0,6	Riacho dos Macha -			páro.....	11.655	0,8	Maranhão.....	12.864	0,8
Paulistas.....	5.522	0,6	dos.....	8.999	0,6	Santo Antônio do			São Sebastião do		
Pavão.....	10.936	0,8	Ribeirão das Neves.	67.278	2,4	Aventureiro.....	3.948	0,6	Oeste.....	4.995	0,6
Peçanha.....	22.476	1,2	Ribeirão Vermelho..	3.554	0,6	Santo Antônio do			São Sebastião do		
Pedra Azul.....	20.168	1,2	Rio Acima.....	5.054	0,6	Gramma.....	4.810	0,6	Paraíso.....	39.572	1,8
Pedra do Anta.....	4.090	0,6	Rio Casca.....	15.798	1,0	Santo Antônio do			São Sebastião do		
Pedra do Indaí.....	4.534	0,6	Rio Doce.....	2.783	0,6	Itambé.....	5.356	0,6	Rio Preto.....	2.739	0,6
Pedra Dourada.....	1.215	0,6	Rio do Prado.....	13.429	0,8	Santo Antônio do Ja			São Sebastião do		
Pedralva.....	9.892	0,6	Rio Espera.....	7.706	0,6	cinto.....	12.731	0,8	Rio Verde.....	1.675	0,6
Pedrinópolis.....	3.655	0,6	Rio Manso.....	4.453	0,6	Santo Antônio do			São Tiago.....	8.980	0,6
Pedro Leopoldo.....	30.004	1,4	Rio Novo.....	9.593	0,6	Monte.....	14.924	1,0	São Tomás de Aquino	7.295	0,6
Pedro Teixeira.....	1.538	0,6	Rio Paranaíba.....	10.768	0,8	Santo Antônio do			São Tomé das Letras	5.308	0,6
Pequeri.....	2.685	0,6	Rio Pardo de Minas.	42.888	1,8	Rio Abaixo.....	2.713	0,6	São Vicente de MI		
Pequi.....	2.946	0,6	Rio Piracicaba.....	12.632	0,8	Santo Hipólito.....	3.648	0,6	nas.....	5.578	0,6
Pêrdigo.....	4.380	0,6	Rio Pomba.....	14.058	1,0	Santos Dumont.....	39.985	1,8	Sapucaí-Mirim....	3.702	0,6
Pêrdizes.....	9.248	0,6	Rio Preto.....	8.280	0,6	São Bento Abade... 2.971	0,6	Sardoa.....	3.721	0,6	
Perdões.....	14.113	1,0	Rio Vermelho.....	15.129	1,0	São Brás de Suaçuí.			Senador Cortes... 1.755	0,6	
Pescador.....	4.261	0,6	Ritópolis.....	5.801	0,6	São Domingos do Pra			Senador Firmino.. 6.753	0,6	
Piau.....	3.430	0,6	Rochedo de Minas... 1.511	0,6	ta.....	17.798	1,2	Senador José Bento 2.131	0,6		
Piedade de Ponte			Rodeiro.....	3.240	0,6	São Francisco.....	61.915	2,4	Senador Modestino 5.648	0,6	
Nova.....	4.627	0,6	Romeria.....	2.832	0,6	São Francisco de			Senhora de Oliveira 4.820	0,6	
Piedade do Rio Gran			Rubelita.....	10.645	0,8	Paula.....	5.441	0,6	Senhora do Porto 4.636	0,6	
de.....	5.197	0,6	Rubim.....	12.243	0,8	São Francisco de			Senhora dos Remé 9.059	0,6	
Piedade dos Gerais.	3.815	0,6	Sabará.....	64.255	2,4	Sales.....	4.448	0,6	Sericita.....	5.414	0,6
Pimenta.....	5.622	0,6	Sabinópolis.....	14.935	1,0	São Francisco do			Seritinga.....	1.668	0,6
Piracema.....	6.330	0,6	Sacramento.....	18.826	1,2	Gloria.....	5.530	0,6	Serra Azul de Minas	3.863	0,6
Pirajuba.....	2.981	0,6	Salinas.....	48.749	2,0	São Geraldo.....	7.522	0,6	Serra da Saudade. 1.014	0,6	
Piranga.....	15.935	1,0	Salto da Divisa... 8.416	0,6	São Geraldo da			Serra dos Aimorés 8.095	0,6		
Piranguçu.....	4.700	0,6	Santa Bárbara.....	18.050	1,2	Piedade.....	4.634	0,6	Serra do Salitre.. 6.318	0,6	
Piranguinho.....	5.549	0,6	Santa Bárbara do			São Gonçalo do			Serrania.....	5.729	0,6
Pirapetinga.....	7.373	0,6	Tugúri.....	5.414	0,6	Abate.....	10.895	0,8	Serranos.....	2.153	0,6
Pirapora.....	32.709	1,6	Santa Cruz do Es -			São Gonçalo do Pa			Serro.....	17.413	1,2
Piraúba.....	10.223	0,8	calvado.....	7.580	0,6	rá.....	6.229	0,6	Sete Lagoas.....	100.715	3,0
Pitangui.....	16.356	1,0	Santa Efigênia de			São Gonçalo do			Silveirânia.....	2.074	0,6
Piúma.....	20.935	1,2	Minas.....	4.495	0,6	Rio Abaixo.....	10.096	0,6	Silvianópolis.....	5.749	0,6
Planura.....	8.161	0,6	Santa Fé de Minas..	3.716	0,6	São Gonçalo do Sa			Simão Pereira.....	2.388	0,6
Poço Fundo.....	12.416	0,8	Santa Juliana.....	6.032	0,6	pucá.....	17.505	1,2	Simonésia.....	14.443	1,0
Poços de Caldas...	86.983	2,8	Santa Luzia.....	59.903	2,2	São Gotardo.....	17.365	1,2	Sobralia.....	7.578	0,6
Pocrane.....	12.274	0,8	Santa Margarida... 11.143	0,8	São João Batista			Soledade de Minas 4.839	0,6		
Pompeu.....	17.184	1,2	Santa Maria de Ita-			do Glória.....	4.863	0,6	Tabuleiro.....	4.787	0,6
Ponte Nova.....	50.113	2,0	bira.....	9.517	0,6	São João da Mata	2.048	0,6	Taiobeiras.....	19.167	1,2
Porteirinha.....	46.088	2,0	Santa Maria do Sal-			são João da Ponte	33.296	1,6	Tapira.....	2.725	0,6
Porto Firme.....	9.088	0,6	to.....	4.631	0,6	São João Del Rei	64.757	2,4	Tapiraí.....	2.384	0,6
Poté.....	15.951	1,0	Santa Maria do Sua-			São João do Oriente	11.962	0,8	Taquaraçu de Minas	3.464	0,6
Pouso Alegre.....	57.331	2,2	çuí.....	20.020	1,2	São João do Paraíso	23.775	1,4	Tarumirim.....	23.901	1,4
Pouso Alto.....	5.216	0,6	Santana da Vargem..	6.353	0,6	São João do Evangel			Teixeiras.....	8.586	0,6
Prados.....	7.082	0,6	Santana de Catagua-			lista.....	15.221	1,0	Teófilo Ottoni... 128.903	3,4	
Prata.....	19.569	1,2	ses.....	3.191	0,6	São João Nepomuceno	17.622	1,2	Timóteo.....	50.667	2,0
Pratópolis.....	18.255	1,2	Santana de Pirapama	10.080	0,6	São José da Safira	3.894	0,6	Tiradentes.....	7.646	0,6
Pratânia.....	2.472	0,6	Santana do Deserto.	3.263	0,6	São José da Vargem					
			Santana do Garambéu	1.648	0,6	nha.....	2.021	0,6			

MUNICÍPIO	POPULAÇÃO	COEFIC.
Tiros	9.859	0,6
Tocantins	13.188	0,8
Toledo	4.012	0,6
Tombos	9.212	0,6
Três Corações	44.398	2,0
Três Marias	17.682	1,2
Três Pontas	37.758	1,8
Tumiritinga	5.859	0,6
Tupaciguara	25.250	1,4
Turmalina	17.350	1,2
Turvolândia	3.449	0,6
Ubá	53.340	2,2
Ubai	12.305	0,8
Uberaba	199.265	4,0
Uberlândia	241.180	4,0
Uburatiba	2.825	0,6
Unai	68.079	2,4
Uruçânia	9.042	0,6
Vargem Bonita	2.511	0,6
Varginha	64.575	2,4
Varzea da Palma	18.595	1,2
Varzelândia	23.230	1,2
Vasante	14.986	1,0
Veríssimo	3.414	0,6
Vespasiano	25.155	1,4
Viçosa	38.686	1,8
Vieiras	4.109	0,6
Vila Matias	3.065	0,6
Virgem da Lapa	13.831	1,0
Virginia	8.175	0,6
Virginópolis	9.937	0,6
Virgolândia	9.128	0,6
Visconde do Rio Branco	26.286	1,4
Volta Grande	4.778	0,6
Wenceslau Braz	2.532	0,6

ESTADO DO PARÁ

MUNICÍPIO	POPULAÇÃO	COEFIC.
Abaetetuba	74.630	2,6
Acará	35.348	1,6
Afuá	23.442	1,2
Alenquer	44.617	2,0
Almeirim	33.374	1,6
Altamira	48.164	2,0
Anajás	11.787	0,8
Ananindeua	66.027	2,4
Augusto Corrêa	26.420	1,4
Aveiro	12.779	0,8
Bagre	8.316	0,6
Baião	16.349	1,0
Barcarena	20.056	1,2
Benevides	22.312	1,2
Bonito	8.516	0,6
Bragança	85.275	2,8
Breves	55.975	2,2
Bujaru	26.079	1,4
Cachoeira do Arari	11.463	0,8
Cametá	79.372	2,6
Capanema	40.149	1,8
Capitão Poço	32.827	1,6
Castanhal	65.343	2,4
Chaves	15.414	1,0
Colares	7.124	0,6
Conceição do Araguaia	112.397	3,2
Curralinho	12.707	0,8

MUNICÍPIO	POPULAÇÃO	COEFIC.
Curuçá	24.249	1,4
Faró	12.655	0,8
Gurupá	15.610	1,0
Igarapé-Açu	23.031	1,2
Igarapé-Miri	39.340	1,8
Inhangapi	7.344	0,6
Irituia	44.985	2,0
Itaituba	38.664	1,8
Itupiranga	15.633	1,0
Jacundá	14.880	1,0
Juruti	22.551	1,2
Límoieiro do Ajuru	13.793	1,0
Magalhães Barata	5.951	0,6
Marabá	59.743	2,2
Maracanã	21.129	1,2
Marapanim	17.757	1,2
Melgaço	10.704	0,8
Mocajuba	12.793	0,8
Moju	23.579	1,4
Monte Alegre	37.506	1,8
Muaná	18.746	1,2
Nova Timboteua	9.998	0,6
Óbidos	38.112	1,8
Oeiras do Pará	12.579	0,8
Oriximiná	29.692	1,4
Ourém	38.417	1,8
Parágonimas	48.359	2,0
Peixe Boi	7.279	0,6
Ponta de Pedras	12.555	0,8
Portel	43.229	1,8
Porto de Moz	11.559	0,8
Prainha	45.397	2,0
Primavera	26.498	1,4
Salinópolis	14.415	1,0
Salvaterra	10.037	0,6
Santa Cruz do Arari	4.736	0,6
Santa Isabel do Pará	24.097	1,4
Santa Maria do Pará	14.267	1,0
Santana do Araguaia	12.678	0,8
Santarém	192.203	4,0
Santarém Novo	4.764	0,6
Santo Antônio do Tauá	11.493	0,8
São Caetano de Odivelas	20.859	1,2
São Domingos do Capim	64.513	2,4
São Félix do Xingu	4.964	0,6
São Francisco do Pará	10.484	0,8
São João do Araguaia	36.002	1,6
São Miguel do Guamá	26.272	1,4
São Sebastião da Boa Vista	12.639	0,8
Senador José Porfírio	6.340	0,6
Soure	16.080	1,0
Tomé-Açu	40.461	1,8
Tucuruí	61.319	2,4
Vigia	24.848	1,4
Viseu	57.196	2,2

ESTADO DA PARAÍBA

MUNICÍPIO	POPULAÇÃO	COEFIC.
Água Branca	7.784	0,6
Aguiar	7.767	0,6
Alagoa Grande	30.456	1,4
Alagoa Nova	21.280	1,2
Alagoinha	12.169	0,8
Alhandra	9.153	0,6
Antenor Navarro	21.141	1,2
Araçagi	18.843	1,2
Arara	8.504	0,6
Araruna	19.083	1,2
Areia	27.929	1,4
Areial	5.278	0,6
Aróreis	27.087	1,4
Bafá da Traição	4.305	0,6
Bananeiras	25.065	1,4
Barra de Santa Rosa	15.899	1,0
Barra de São Miguel	4.749	0,6
Bayeux	59.016	2,2
Belém	13.766	1,0
Belém do Brejo do Cruz	8.732	0,6
Boa Ventura	5.512	0,6
Bom Jesus	1.295	0,6
Bom Sucesso	7.357	0,6
Bonito de Santa Fé	7.750	0,6
Boqueirão	30.251	1,4
Boqueirão dos Carvalhos	5.969	0,6
Borborema	4.391	0,6
Brejo do Cruz	14.042	1,0
Brejo dos Santos	6.577	0,6
Caaporã	10.031	0,6
Cabaceiras	6.152	0,6
Cabedelo	19.007	1,2
Cachoeira dos Idalinos	8.550	0,6
Cacimba de Areia	2.843	0,6
Cacimba de Dentro	16.753	1,0
Caiçara	11.028	0,8
Cajazeiras	46.380	2,0
Caldas Brandão	4.462	0,6
Camalaú	5.079	0,6
Campina Grande	247.964	4,0
Carrapateira	1.452	0,6
Catingueira	5.831	0,6
Catolé do Rocha	25.861	1,4
Conceição	22.741	1,2
Condado	8.612	0,6
Conde	6.368	0,6
Congo	6.003	0,6
Coremas	13.602	1,0
Cruz do Espírito Santo	13.206	0,8
Cubati	6.542	0,6
Cuité	22.322	1,2
Cuitegi	5.127	0,6
Curral Velho	2.510	0,6
Desterro	12.107	0,8
Desterro de Malta	2.296	0,6
Diamante	6.521	0,6
Dona Inês	10.053	0,6
Duas Estradas	7.634	0,6
Emas	2.879	0,6
Esperança	23.792	1,4

MUNICÍPIO	POPULAÇÃO	COEFIC.
Fagundes	12.540	0,8
Frei Martinho	2.741	0,6
Guarabira	41.901	1,8
Gurinhém	13.183	0,8
Gurjão	5.710	0,6
Ibiara	6.613	0,6
Imaculada	10.033	0,6
Ingá	19.522	1,2
Itabaiana	26.540	1,4
Itaporanga	18.361	1,2
Itapororoca	12.511	0,8
Itatuba	9.119	0,6
Jacaraú	17.886	1,2
Jericó	8.190	0,6
Juarez Távora	5.783	0,6
Juazeirinho	15.017	1,0
Junco do Seridó	4.618	0,6
Juripiranga	8.046	0,6
Juru	9.439	0,6
Lagoa	6.004	0,6
Lagoa de Dentro	8.591	0,6
Lagoa Seca	13.939	1,2
Lastro	3.054	0,6
Livramento	5.879	0,6
Lucena	6.353	0,6
Mãe d'Água	5.530	0,6
Malta	6.083	0,6
Mamanguape	41.111	1,8
Manaira	10.602	0,8
Mari	17.863	1,2
Massaranduba	12.802	0,8
Mataraca	2.486	0,6
Mogeirolândia	12.799	0,8
Montadas	3.371	0,6
Monte Horebe	3.773	0,6
Monteiro	26.875	1,4
Mulungu	11.768	0,8
Natuba	11.495	0,8
Nazarezinho	8.358	0,6
Nova Floresta	6.474	0,6
Nova Olinda	5.372	0,6
Nova Palmeira	3.047	0,6
Oiho d'Água	9.281	0,6
Olivedos	3.590	0,6
Ouro Velho	3.005	0,6
Passagem	4.247	0,6
Patos	65.209	2,4
Paulista	10.476	0,8
Pedra Branca	3.164	0,6
Pedra Lavrada	6.209	0,6
Pedras de Fogo	19.908	1,2
Piainópolis	14.916	1,0
Picuí	18.874	1,2
Pilar	12.729	0,8
Pilões	7.745	0,6
Pilõezinhos	5.133	0,6
Pirpirituba	9.968	0,6
Pitimbu	7.901	0,6
Pocinhos	15.057	1,0
Pombal	40.029	1,8
Prata	4.401	0,6
Princesa Isabel	19.032	1,2
Puxinanã	10.391	0,8
Queimadas	25.500	1,4
Quixabá	1.883	0,6
Remígio	15.831	1,0
Riacho dos Cavalos	10.087	0,6
Rio Tinto	24.570	1,4

MUNICÍPIO	POPULAÇÃO	COEFIC.	MUNICÍPIO	POPULAÇÃO	COEFIC.	MUNICÍPIO	POPULAÇÃO	COEFIC.	MUNICÍPIO	POPULAÇÃO	COEFIC.
Salgadinho	2.888	0,6	Apucarana	80.124	2,6	Floresta	4.300	0,6	Marechal Cândido		
Salgado de São Fé			Arapongas	54.675	2,2	Florestópolis ...	12.152	0,8	Rondon	56.229	2,2
Salix	12.685	0,8	Arapoti	17.125	1,2	Flórida	1.989	0,6	Maria Helena	24.963	1,4
Santa Cruz	7.993	0,6	Araruna	14.228	1,0	Formosa do Oeste	36.028	1,6	Maria Iva	42.369	1,8
Santa Helena	5.873	0,6	Araucária	34.832	1,6	Foz do Iguaçu ...	136.479	3,6	Marilândia do Sul	13.923	1,0
Santa Luzia	11.758	0,8	Assaí	22.000	1,2	Francisco Beltrão	46.781	2,0	Marilena	6.970	0,6
Santana de Manguei			Assis Chateaubriand	54.683	2,2	Francisco Alves ..	14.711	1,0	Mariluz	13.458	0,8
ra	6.221	0,6	Astorga	20.683	1,2	General Carneiro	8.991	0,6	Maringá	168.194	4,0
Santana dos Garro			Atalaia	4.732	0,6	Goio-Eré	48.798	2,0	Mariópolis	6.215	0,6
tes	9.181	0,6	Balsa Nova	5.283	0,6	Grande Rios	35.350	1,6	Marmeleiro	14.416	1,0
Santa Rita	68.252	2,4	Bandeirantes	33.703	1,6	Guaira	29.196	1,4	Marumbi	6.744	0,6
Santa Teresinha ..	5.389	0,6	Barbosa Ferraz ...	37.403	1,8	Guairaçá	7.107	0,6	Matelândia	33.212	1,6
São Bento	14.608	1,0	Barracão	18.148	1,2	Guapirama	3.164	0,6	Matinhos	5.679	0,6
São João do Cariri			Barra do Jacaré ..	3.980	0,6	Guaporema	2.691	0,6	Medianeira	49.225	2,0
São João do Tigre			Bela Vista do Pa-			Guaraci	5.681	0,6	Mirador	2.027	0,6
São José da Lagoa			raíso	15.000	1,0	Guaraniçá	34.556	1,6	Miraselva	5.943	0,6
Tapada	8.499	0,6	Bituruna	11.714	0,8	Guarapuava	157.410	4,0	Moreira Sales	18.951	1,2
São José de Caiana			Boa Esperança	8.478	0,6	Guaraqueçaba ...	7.662	0,6	Morretes	13.253	0,8
São José de Espi			Bocaiúva do Sul ..	12.135	0,8	Guaratuba	12.180	0,8	Munhoz de Melo	4.898	0,6
nharas	8.449	0,6	Bom Sucesso	9.387	0,6	Ibaiti	28.446	1,4	Nossa Senhora das		
São José de Pira			Borrazópolis	15.475	1,0	Ibiporã	27.620	1,4	Traças	4.265	0,6
nhas	18.019	1,2	Cafeara	3.150	0,6	Icaraíma	16.400	1,0	Nova Aliança do		
São José do Bonfim			Califórnia	8.104	0,6	Iguaraçu	6.523	0,6	Ivaí	1.077	0,6
São José do Sabugi			Cambará	21.365	1,2	Imbituva	22.002	1,2	Nova América da Co		
São José dos Cor			Cambé	53.868	2,2	Inácio Martins ..	10.480	0,8	lina	4.480	0,6
deiros	6.689	0,6	Cambira	12.027	0,8	Inajá	2.662	0,6	Nova Aurora	18.380	1,2
São Mamede	9.198	0,6	Campina da Lagoa ..	23.232	1,2	Indianópolis	9.076	0,6	Nova Cantu	11.918	0,8
São Miguel de Taipu			Campina Grande do			Ipiranga	10.027	0,6	Nova Esperança	23.977	1,4
São Sebastião de			Sul	9.800	0,6	Iporã	37.574	1,8	Nova Fátima	8.175	0,6
Lagoa de Roça	7.298	0,6	Campo do Tenente ..	3.866	0,6	Irati	42.227	1,8	Nova Londrina	12.096	0,8
São Sebastião do			Campo Largo	54.901	2,2	Iretama	22.095	1,2	Nova Olímpia	6.253	0,6
Ubuzeiro	4.598	0,6	Campo Mourão	75.467	2,6	Itaguajé	5.234	0,6	Nova Santa Rosa ..	6.907	0,6
Sapé	50.952	2,2	Cândido de Abreu ..	18.541	1,2	Itambaracá	8.701	0,6	Nova União	50.073	2,0
Seridó	6.529	0,6	Capanema	25.782	1,4	Itambé	6.575	0,6	Ourizona	4.883	0,6
Serra Branca	15.319	1,0	Capitão Leônidas			Itapejara d'Oeste	10.112	0,6	Paiçandu	11.953	0,8
Serra da Raiz	3.544	0,6	Marques	40.869	1,8	Itaúna do Sul	4.131	0,6	Palmas	30.899	1,6
Serra Grande	2.600	0,6	Carlópolis	13.552	0,8	Ivaí	10.516	0,8	Palmeira	24.329	1,4
Serra Redonda	7.330	0,6	Cascavél	163.544	4,0	Ivaiporã	62.455	2,4	Palmital	34.084	1,6
Serraria	11.059	0,8	Castro	49.880	2,0	Ivatuba	2.543	0,6	Palotina	28.239	1,4
Solânea	30.414	1,4	Catanduvas	36.347	1,6	Jaboti	5.179	0,6	Paraisópolis	7.853	0,6
Soledade	9.130	0,6	Centenário do Sul .	16.419	1,0	Jacarezinho	38.951	1,8	Paranápolis	8.323	0,6
Sousa	72.950	2,6	Cerro Azul	19.902	1,2	Jaguapitã	12.011	0,8	Paranaguá	82.067	2,8
Sumé	16.838	1,0	Céu Azul	25.450	1,4	Jaguariaíva	15.325	1,0	Paranapoema	2.161	0,6
Tacima	12.348	0,8	Chopinzinho	35.189	1,6	Jandaia do Sul ...	17.775	1,2	Paranavaí	65.367	2,4
Taperoá	15.216	1,0	Cianorte	48.809	2,0	Janiópolis	13.734	1,0	Pato Branco	45.971	2,0
Tavares	13.230	0,8	Cidade Gaúcha	8.253	0,6	Japira	5.772	0,6	Paula Freitas	4.519	0,6
Teixeira	16.149	1,0	Clevelândia	16.865	1,0	Japurá	10.501	0,8	Paulo Frontin	5.374	0,6
Triunfo	9.520	0,6	Colombo	62.874	2,4	Jardim Alegre	28.655	1,4	Peabiru	16.082	1,0
Uraúna	20.622	1,2	Colorado	17.076	1,2	Jardim Olinda	1.306	0,6	Pérola	21.571	1,2
Umuzeiro	17.134	1,2	Congoninhas	8.313	0,6	Jataizinho	9.542	0,6	Pérola d'Oeste	16.709	1,0
Várzea	2.670	0,6	Conselheiro Mai -			Joaquim Távora ...	10.386	0,8	Piçarra	5.993	0,6
			rinck	3.691	0,6	Jundiá do Sul	5.413	0,6	Pinhalão	7.283	0,6
			Contenda	7.552	0,6	Jussara	5.725	0,6	Pinhão	33.441	1,6
			Corbélia	35.873	1,6	Kaloré	8.369	0,6	Piraí do Sul	17.095	1,2
			Cornélio Procopio .	42.614	1,8	Lapa	34.972	1,6	Piraquara	70.561	2,4
			Coronel Vivida	26.958	1,4	Laranjeiras do Sul	62.830	2,4	Pitanga	84.195	2,8
			Cruzeiro do Oeste .	27.266	1,4	Leópolis	5.182	0,6	Planaltina do Para		
			Cruzeiro do Sul ...	5.700	0,6	Loanda	19.449	1,2	aná	4.693	0,6
			Cruz Machado	15.152	1,0	Lobato	3.413	0,6	Planalto	20.307	1,2
			Curiúva	19.659	1,2	Londrina	301.749	4,0	Ponta Grossa	186.323	4,0
			Diamante do Norte	8.396	0,6	Lupionópolis	5.105	0,6	Porecatu	21.492	1,2
			Dois Vizinhos ...	42.536	1,8	Mallet	10.050	0,6	Porto Amazonas	2.907	0,6
			Doutor Camargo ..	6.612	0,6	Mamboré	24.709	1,4	Porto Rico	5.342	0,6
			Enéas Marques ...	14.280	1,0	Mandaguacu	14.030	1,0	Porto Vitória	3.530	0,6
			Engenheiro Beltrão	15.400	1,0	Mandaguari	24.487	1,4	Presidente Castelo		
			Faxinal	25.485	1,4	Mandirituba	15.454	1,0	Branco	4.752	0,6
			Fênix	7.462	0,6	Manqueirinha	21.166	1,2	Primeiro de Maio ..	13.209	0,8
			Florai	6.639	0,6	Manuel Ribas	16.043	1,0	Prudentópolis	40.083	1,8

ESTADO DO PARANÁ

MUNICÍPIO	POPULAÇÃO	COEFIC.
Abatiá	9.669	0,6
Adrianópolis	11.115	0,8
Agudos do Sul	5.204	0,6
Almirante Tamanda		
ré	34.226	1,6
Altônia	42.804	1,8
Alto Paraná	13.342	0,8
Alto Piquiri	22.682	1,2
Alvorada do Sul ..	12.551	0,8
Amaporã	3.245	0,6
Ampere	15.612	1,0
Andará	17.537	1,2
Antonina	16.302	1,0
Antônio Olinto ...	6.832	0,6

MUNICÍPIO	POPULAÇÃO	COEFIC.
Vicência	26.047	1,4
Vitória de Santo Antão	93.290	3,0

ESTADO DO PIAUÍ

MUNICÍPIO	POPULAÇÃO	COEFIC.
Agricolândia	4.469	0,6
Água Branca	15.032	1,0
Alto Longá	17.811	1,2
Altos	33.241	1,6
Amarante	14.545	1,0
Angical do Piauí ..	5.322	0,6
Anísio de Abreu ..	9.292	0,6
Antônio Almeida ..	3.402	0,6
Aroazes	9.638	0,6
Arraial	4.692	0,6
Avelino Lopes ...	10.158	0,6
Barras	43.725	1,8
Barreiras do Piauí	2.954	0,6
Barro Duro	6.696	0,6
Batalha	21.467	1,2
Benedictinos	12.869	0,8
Bertolínia	7.444	0,6
Bocaina	3.793	0,6
Bom Jesus	14.336	1,0
Buriti dos Lopes ..	25.841	1,4
Campinas do Piauí ..	6.827	0,6
Campo Maior	67.761	2,4
Canto do Buriti ..	25.533	1,4
Capitão de Campos ..	8.838	0,6
Caracol	9.407	0,6
Castelo do Piauí ..	28.538	1,4
Cocal	24.313	1,4
Conceição do Canindé	6.877	0,6
Corrente	21.616	1,2
Cristalândia do Piauí	4.827	0,6
Cristino Castro ..	8.517	0,6
Curimatá	10.484	0,8
Demerval Lobão ..	10.429	0,8
Dom Expedito Lopes	4.224	0,6
Domingos Mourão ..	3.795	0,6
Elesbão Veloso ...	16.844	1,0
Eliseu Martins ...	6.521	0,6
Esperantina	29.179	1,4
Flores do Piauí ..	4.659	0,6
Florianópolis	43.144	1,8
Francinópolis	5.022	0,6
Francisco Aires ...	4.554	0,6
Francisco Santos ..	4.926	0,6
Fronteiras	14.423	1,0
Gilbués	8.692	0,6
Guadalupe	8.653	0,6
Hugo Napoleão	2.833	0,6
Inhuma	11.217	0,8
Ipiranga do Piauí ..	6.237	0,6
Isaías Coelho	6.952	0,6
Itainópolis	13.374	0,8
Itaueira	10.223	0,8
Jaicós	24.650	1,4
Jerumenha	7.861	0,6
Joaquim Pires	14.045	1,0
José de Freitas ...	25.377	1,4
Landri Sales	5.934	0,6
Luis Correia	25.653	1,4

MUNICÍPIO	POPULAÇÃO	COEFIC.
Luzilândia	34.271	1,6
Manuel Emídio	5.690	0,6
Marcos Parente ...	3.156	0,6
Matias Olímpio ...	10.814	0,8
Miguel Alves	26.674	1,4
Miguel Leão	1.437	0,6
Monsenhor Gil	9.950	0,6
Monsenhor Hipólito	4.639	0,6
Monte Alegre do Piauí	7.955	0,6
Nazaré do Piauí ..	7.481	0,6
Nossa Senhora dos Remédios	5.550	0,6
Novo Oriente do Piauí	7.316	0,6
Oeiras	47.308	2,0
Padre Marcos ...	15.751	1,0
Paes Landim	4.800	0,6
Palmeira do Piauí	4.335	0,6
Palmeirais	12.581	0,8
Parnaíba	10.657	0,8
Paulistana	32.897	1,6
Pedro II	38.950	1,8
Picos	71.065	2,4
Pimenteiras	9.471	0,6
Pio IX	19.820	1,2
Piracuruca	29.403	1,4
Piripiri	55.010	2,2
Porto	12.402	0,8
Prata do Piauí ..	2.128	0,6
Redenção do Gurguéia	5.316	0,6
Regeneração	16.966	1,0
Ribeiro Gonçalves	9.958	0,6
Rio Grande do Piauí	9.308	0,6
Santa Cruz do Piauí	9.454	0,6
Santa Filomena ..	4.569	0,6
Santa Luz	4.288	0,6
Santo Antônio de Lisboa	5.609	0,6
Santo Inácio do Piauí	5.527	0,6
São Félix do Piauí	6.221	0,6
São Francisco do Piauí	6.861	0,6
São Gonçalo do Piauí	4.245	0,6
São João da Serra	7.772	0,6
São João do Piauí	34.582	1,6
São José do Peixe	5.564	0,6
São José do Piauí	5.616	0,6
São Julião	8.005	0,6
São Miguel do Tapuio	24.196	1,4
São Pedro do Piauí	10.703	0,8
São Raimundo Nonato	57.772	2,2
Simões	18.235	1,2
Simplicio Mendes Socorro do Piauí	11.557	0,8
União	4.820	0,6
União	41.597	1,8
Urucui	14.555	1,0
Valença do Piauí	18.732	1,2
Várzea Grande ...	7.164	0,6

ESTADO DO RIO DE JANEIRO

MUNICÍPIO	POPULAÇÃO	COEFIC.
Angra dos Reis ..	57.658	2,2
Araruama	49.807	2,0
Barra do Pirai ...	71.947	2,6
Barra Mansa	154.853	3,8
Bom Jardim	18.589	1,2
Bom Jesus do Itabapoana	27.940	1,4
Cabo Frio	71.009	2,4
Cachoeiras do Macacu	35.523	1,6
Cambuci	21.052	1,2
Campos	349.036	4,0
Cantagalo	19.202	1,2
Carmo	12.298	0,8
Casimiro de Abreu	22.201	1,2
Conceição de Macabú	13.631	1,0
Cordeiro	15.384	1,0
Duas Barras	7.994	0,6
Duque de Caxias ..	575.533	4,0
Engenheiro Paulo de Frontin	12.917	0,8
Itaboraí	114.494	3,2
Itaguaí	90.192	2,8
Itaocara	21.326	1,2
Itaperuna	63.168	2,4
Laje do Muriaé ..	7.544	0,6
Macaé	75.911	2,6
Magé	166.576	4,0
Mangaratiba	13.829	1,0
Maricá	32.692	1,6
Mendes	15.544	1,0
Miguel Pereira ...	14.746	1,0
Miracema	22.036	1,2
Natividade	19.913	1,2
Nilópolis	151.700	3,8
Niterói	400.140	4,0
Nova Friburgo ...	123.507	3,4
Nova Iguaçu	1.094.650	4,0
Paracambi	30.341	1,4
Paraíba do Sul ..	29.227	1,4
Parati	20.622	1,2
Petrópolis	241.573	4,0
Pirai	28.815	1,4
Porciúncula	13.467	0,8
Resende	87.372	2,8
Rio Bonito	40.067	1,8
Rio Claro	12.937	0,8
Rio das Flores ..	6.867	0,6
Santa Maria Madalena	11.080	0,8
Santo Antônio de Pádua	33.548	1,6
São Fidélis	34.928	1,6
São Gonçalo	614.688	4,0
São João da Barra	54.556	2,2
São João de Meriti	398.686	4,0
São Pedro da Aldeia	37.702	1,8
São Sebastião do Alto	8.953	0,6
Sapucaia	15.801	1,0
Saquarema	28.152	1,4
Silva Jardim ...	16.837	1,0
Sumidouro	11.395	0,8
Teresópolis	98.201	3,0
Trajano de Moraes	10.459	0,8
Três Rios	71.228	2,4

MUNICÍPIO	POPULAÇÃO	COEFIC.
Valença	53.633	2,2
Vassouras	44.398	2,0
Volta Redonda ...	183.917	4,0

ESTADO DO RIO GRANDE DO NORTE

MUNICÍPIO	POPULAÇÃO	COEFIC.
Acari	11.015	0,8
Açu	34.460	1,6
Afonso Bezerra ..	8.599	0,6
Água Nova	2.021	0,6
Alexandria	14.384	1,0
Almino Afonso	5.749	0,6
Alto do Rodrigues	5.452	0,6
Angicos	12.762	0,8
Antônio Martins ..	8.766	0,6
Apodi	27.590	1,4
Areia Branca	17.254	1,2
Arês	9.979	0,6
Augusto Severo ..	12.212	0,8
Baía Formosa	5.175	0,6
Barcelona	4.415	0,6
Bento Fernandes ..	4.654	0,6
Bom Jesus	4.540	0,6
Brejinho	6.095	0,6
Caicara do Rio do Vento	2.605	0,6
Caicó	40.043	1,8
Campo Redondo ...	9.200	0,6
Caungaretama	18.002	1,2
Caraúbas	18.817	1,2
Carnaúba dos Dantas	5.388	0,6
Carnaubais	12.138	0,8
Ceará-Mirim	40.169	1,8
Cerro-Corá	8.827	0,6
Coronel Ezequiel	6.628	0,6
Coronel João Pessoa	4.098	0,6
Cruzeta	6.827	0,6
Currais Novos ...	34.987	1,6
Doutor Severiano	5.354	0,6
Eduardo Gomes ...	26.379	1,4
Encanto	4.170	0,6
Equador	5.021	0,6
Espírito Santo ...	7.431	0,6
Extremoz	8.794	0,6
Felipe Guerra	4.750	0,6
Florânia	11.495	0,8
Francisco Dantas ..	3.548	0,6
Frutuoso Gomes ...	4.264	0,6
Galinhas	1.269	0,6
Goianinha	11.932	0,8
Governador Dix-Sept	9.061	0,6
Rosado	7.931	0,6
Grossos	7.931	0,6
Guamaré	3.270	0,6
Ilmo Marinho	9.243	0,6
Ipanguaçu	12.203	0,8
Ipueira	1.510	0,6
Itaú	3.335	0,6
Jaçaná	4.695	0,6
Jandaíra	4.183	0,6
Janduís	5.365	0,6
Januário Cicco ...	6.709	0,6
Japi	5.737	0,6
Jardim de Angicos	2.930	0,6
Jardim de Piranhas	8.501	0,6

MUNICÍPIO	POPULAÇÃO	COEFIC.	MUNICÍPIO	POPULAÇÃO	COEFIC.	MUNICÍPIO	POPULAÇÃO	COEFIC.	MUNICÍPIO	POPULAÇÃO	COEFIC.
Roque Gonzales ...	9.766	0,6	Três Passos	45.571	2,0	Descanso	17.291	1,2	Nova Veneza	9.161	0,6
Rosário do Sul ...	39.309	1,8	Triunfo	13.863	1,0	Dionísio Cerqueira	16.054	1,0	Orleans	16.386	1,0
Salvador do Sul ...	14.334	1,0	Tucunduva	13.883	1,0	Dona Emma	3.473	0,6	Ouro	5.810	0,6
Sananduva	13.716	1,0	Tupaciretã	26.672	1,4	Erval Velho	4.937	0,6	Palhoça	37.990	1,8
Santa Bárbara do Sul	12.392	0,8	Tuparendi	13.902	1,0	Fachinal dos Guedes	8.512	0,6	Palma Solá	7.357	0,6
Santa Cruz do Sul	99.667	3,0	Uruguaiana	91.508	2,8	Fraiburgo	15.053	1,0	Palmitos	17.755	1,2
Santa Maria	181.685	4,0	Vacaria	58.634	2,2	Galvão	7.909	0,6	Papanduva	13.461	0,8
Santana da Boa Vista	8.927	0,6	Venâncio Aires ...	48.357	2,0	Garopaba	8.243	0,6	Paulo Lopes	5.494	0,6
Santana do Livramento	68.252	2,4	Vera Cruz	13.935	1,0	Garuva	7.953	0,6	Pedras Grandes...	5.239	0,6
Santa Rosa	52.227	2,2	Veranópolis	23.235	1,2	Gaspar	25.592	1,4	Penha	10.005	0,6
Santa Vitória do Palmar	27.175	1,4	Viadutos	8.773	0,6	Governador Celso Ramos	7.817	0,6	Peritiba	2.731	0,6
Santiago	46.662	2,0	Viamão	117.756	3,4	Grão Pará	6.084	0,6	Petrolândia	6.905	0,6
Santo Angelo	93.700	3,0	Vicente Dutra	8.597	0,6	Gravatal	8.035	0,6	Piçarras	5.608	0,6
Santo Antônio da Patrulha	41.360	1,8	Victor Graeff	4.119	0,6	Guabiruba	7.151	0,6	Pinhalzinho	9.946	0,6
Santo Antônio das Missões	12.724	0,8	ESTADO DE SANTA CATARINA			Guaraciaba	11.892	0,8	Pinheiro Preto	2.168	0,6
Santo Augusto	17.496	1,2	MUNICÍPIO	POPULAÇÃO	COEFIC.	Guaramirim	10.871	0,8	Piratuba	4.801	0,6
Santo Cristo	15.297	1,0	Abelardo Luz	17.595	1,2	Guarujá do Sul ...	4.839	0,6	Pomerode	14.368	1,0
São Borja	58.281	2,2	Agrolândia	6.141	0,6	Herval d'Oeste ...	15.472	1,0	Ponté Alta	4.936	0,6
São Francisco de Assis	25.771	1,4	Agronômica	4.529	0,6	Ibicaré	4.196	0,6	Ponte Serrada ...	12.363	0,8
São Francisco de Paula	23.177	1,2	Água Doce	8.021	0,6	Ibirama	23.547	1,2	Porto Belo	8.416	0,6
São Gabriel	56.786	2,2	Águas de Chapecó ..	6.624	0,6	Içara	24.456	1,4	Porto União	27.722	1,4
São Jerônimo	48.869	2,0	Águas Mornas	4.673	0,6	Ilhota	8.056	0,6	Pouso Redondo ...	10.963	0,8
São José do Norte	21.749	1,2	Alfredo Wagner ...	9.485	0,6	Imaruí	18.977	1,2	Praia Grande	7.604	0,6
São José do Ouro	12.280	0,8	Anchieta	10.118	0,6	Imbituba	25.171	1,4	Presidente Castelo Branco	1.894	0,6
São Leopoldo	98.586	3,0	Angelina	6.637	0,6	Imbuia	3.584	0,6	Presidente Getúlio	10.110	0,6
São Lourenço do Sul	41.565	1,8	Anita Garibaldi ...	15.773	1,0	Indaial	28.597	1,4	Presidente Nereu	3.186	0,6
São Luís Gonzaga	47.627	2,0	Anitápolis	4.588	0,6	Ipira	4.732	0,6	Quilombo	21.483	1,2
São Marcos	11.819	0,8	Antônio Carlos ...	5.437	0,6	Ipumirim	7.100	0,6	Rancho Queimado ..	2.519	0,6
São Martinho	8.030	0,6	Araquari	9.491	0,6	Irani	6.293	0,6	Rio das Antas	5.455	0,6
São Nicolau	11.993	0,8	Araranguá	33.686	1,6	Irineópolis	8.745	0,6	Rio do Campo	5.804	0,6
São Paulo das Missões	9.560	0,6	Armazém	5.989	0,6	Itá	7.812	0,6	Rio do Oeste	7.394	0,6
São Pedro do Sul	21.009	1,2	Arróio Trinta ...	2.943	0,6	Itaíópolis	24.571	1,4	Rio do Sul	36.291	1,6
São Sebastião do Cai	27.194	1,4	Ascurra	5.418	0,6	Itajaí	86.532	2,8	Rio dos Cedros ...	8.476	0,6
São Sepé	26.897	1,4	Atalanta	3.493	0,6	Itapema	6.561	0,6	Rio Fortuna	3.965	0,6
São Valentim	15.805	1,0	Aurora	5.278	0,6	Itapiranga	26.496	1,4	Rio Negrinho	20.968	1,2
São Vicente do Sul	7.341	0,6	Balneário Camboriú ..	21.818	1,2	Ituporanga	17.150	1,2	Rodeio	7.969	0,6
Sapiranga	37.286	1,6	Barra Velha	11.722	0,8	Jaborá	4.940	0,6	Romelândia	9.477	0,6
Sapucaia do Sul ..	79.402	2,6	Benedito Novo ...	10.732	0,8	Jacinto Machado ..	12.329	0,8	Salete	5.538	0,6
Sarandi	20.555	1,2	Biguaçu	21.434	1,2	Jaguaruna	14.701	1,0	Salto Veloso	3.314	0,6
Seberí	15.497	1,0	Blumenau	157.299	4,0	Jaraguá do Sul ...	48.581	2,0	Santa Cecília	15.560	1,0
Selbach	4.472	0,6	Bom Jardim da Serra	6.415	0,6	Joaçaba	24.689	1,4	Santa Rosa de Lima	1.711	0,6
Serafina Correa ..	9.334	0,6	Bom Retiro	7.945	0,6	Joinville	235.612	4,0	Santo Amaro da Imperatriz	11.325	0,8
Sertão	9.039	0,6	Botuverá	3.582	0,6	Lacerdópolis	2.117	0,6	São Bento do Sul	35.211	1,6
Severiano de Almeida	4.446	0,6	Braço do Norte ...	11.978	0,8	Lages	155.306	3,8	São Bonifácio ...	3.530	0,6
Sobradinho	29.044	1,4	Brusque	41.205	1,8	Laguna	39.528	1,8	São Carlos	11.563	0,8
Soledade	47.630	2,0	Caçador	39.295	1,8	Laurentino	4.021	0,6	São Domingos	14.075	1,0
Tapejara	21.160	1,2	Caiçá	7.285	0,6	Lauro Müller	13.233	0,8	São Francisco do Sul	20.606	1,2
Tapera	10.362	0,8	Camboriú	14.245	1,0	Lebon Régis	8.584	0,6	São João Batista ..	10.694	0,8
Tapés	23.727	1,2	Campo Alegre	8.342	0,6	Leoberto Leal ...	4.238	0,6	São João do Sul ...	7.416	0,6
Taquara	41.381	1,8	Campo Belo do Sul	13.587	1,0	Lontras	7.332	0,6	São Joaquim	23.623	1,2
Taquari	28.961	1,4	Campo Erê	25.353	1,4	Luis Alves	6.494	0,6	São José	87.751	2,8
Teniente Portela ..	30.695	1,6	Campos Novos ...	43.185	1,8	Mafra	40.673	1,8	São José do Cedro	17.878	1,2
Torres	41.645	1,8	Canelinha	7.113	0,6	Major Gercino ...	3.841	0,6	São José do Cerrito	13.386	0,8
Tramandaí	19.234	1,2	Canoinhas	47.228	2,0	Major Vieira	6.557	0,6	São Lourenço do Oeste	23.887	1,4
Três Côcoas	10.470	0,8	Capinzal	10.393	0,8	Maracajá	4.160	0,6	São Ludgero	4.512	0,6
Três de Maio	33.038	1,6	Catanduvas	10.506	0,8	Maravilha	22.233	1,2	São Martinho	3.004	0,6
			Caxambu do Sul ...	9.012	0,6	Massaranduba	12.001	0,8	São Miguel d'Oeste	35.795	1,6
			Chapeçó	83.864	2,8	Matos Costa	4.604	0,6	Saudades	9.295	0,6
			Concórdia	59.432	2,2	Meleiro	10.690	0,8	Schroeder	3.984	0,6
			Coronel Freitas ..	19.201	1,2	Modelo	13.902	1,0	Seará	15.953	1,0
			Corupá	8.786	0,6	Mondai	23.914	1,4	Siderópolis	12.397	0,8
			Criciúma	110.604	3,2	Monte Castelo ...	7.723	0,6	Sombrio	17.315	1,2
			Cunha Porã	16.091	1,0	Norra da Fumaca ..	9.088	0,6			
			Curitibanos	37.736	1,8	Navegantes	13.570	0,8			
						Nova Erechim	3.250	0,6			
						Nova Trento	9.129	0,6			

MUNICÍPIO	POPULAÇÃO	COEFIC.	MUNICÍPIO	POPULAÇÃO	COEFIC.	MUNICÍPIO	POPULAÇÃO	COEFIC.	MUNICÍPIO	POPULAÇÃO	COEFIC.
Itobi	5.745	0,6	Mococa	47.336	2,0	Pedranópolis	3.554	0,6	Ribeirão Pires ..	56.487	2,2
Itu	74.161	2,6	Mogi das Cruzes .	198.081	4,0	Pedregulho	12.913	0,8	Ribeirão Preto ..	318.375	4,0
Itupeva	10.209	0,8	Mogi-Guaçu	73.435	2,6	Pedreira	21.394	1,2	Rifaina	3.336	0,6
Ituverava	27.489	1,4	Mogi-Mirim	50.636	2,0	Pedro de Toledo ..	6.076	0,6	Rincão	7.304	0,6
Jaborandi	5.470	0,6	Mombuca	2.653	0,6	Penápolis	40.381	1,8	Rinópolis	15.136	1,0
Jaboticabal	47.002	2,0	Monções	2.401	0,6	Pereira Barreto .	46.329	2,0	Rio Claro	110.273	3,2
Jacareí	115.750	3,4	Mongaguá	9.921	0,6	Pereiras	3.776	0,6	Rio das Pedras ..	13.467	0,8
Jaci	3.800	0,6	Monte Alegre do			Peruibe	18.420	1,2	Rio Grande da Ser		
Jacupiranga	28.542	1,4	Sul	4.864	0,6	Piacaatu	4.735	0,6	ra	20.102	1,2
Jaguariúna	15.197	1,0	Monte Alto	31.228	1,6	Piedade	35.793	1,6	Riolândia	6.839	0,6
Jales	38.636	1,8	Monte Aprazível .	16.443	1,0	Pilar do Sul	13.856	1,0	Riversul (ex-Ribe		
Jambeiro	2.877	0,6	Monte Azul Paulis			Pindamonhangaba .	69.598	2,4	rão Vermelho do Sul)	11.331	0,8
Jandira	36.017	1,6	ta	13.017	0,8	Pindorama	10.194	0,8	Roseira	4.836	0,6
Jardinópolis	19.683	1,2	Monte Castelo ...	6.113	0,6	Pinhalzinho	6.403	0,6	Rubiácea	2.207	0,6
Jarinu	6.202	0,6	Monteiro Lobato .	2.688	0,6	Piquerobi	3.543	0,6	Rubinéia	2.419	0,6
Jaú	74.028	2,6	Monte Mor	14.008	1,0	Piquete	14.373	1,0	Sabino	4.824	0,6
Jeriquara	2.571	0,6	Morro Agudo	17.425	1,2	Piracaia	13.740	1,0	Sagres	2.995	0,6
Joanópolis	7.753	0,6	Morungaba	6.516	0,6	Piracicaba	214.394	4,0	Salas	4.795	0,6
João Ramalho	2.854	0,6	Murutinga do Sul	4.558	0,6	Piraju	21.411	1,2	Sales Oliveira ..	6.392	0,6
José Bonifácio ..	22.977	1,2	Narandiba	3.512	0,6	Pirajuí	19.416	1,2	Salesópolis	10.649	0,8
Júlio Mesquita ..	4.585	0,6	Natividade da Serra	6.890	0,6	Pirangi	7.592	0,6	Salmonão	4.769	0,6
Jundiá	258.773	4,0	Nazaré Paulista .	8.414	0,6	Pirapora do ... Bom			Salto	42.351	1,8
Junqueirópolis ..	21.367	1,2	Neves Paulista ..	7.819	0,6	Jeaus'	4.815	0,6	Salto de Pirapoza	14.683	1,0
Juquifá	15.168	1,0	Nhandeara	10.220	0,8	Pirapozinho	17.925	1,2	Salto Grande	7.016	0,6
Juquitiba	12.500	0,8	Nipocã	2.726	0,6	Pirassununga	44.987	2,0	Sandovalina	2.745	0,6
Lagoinha	4.453	0,6	Nova Aliança	4.282	0,6	Piratininga	10.056	0,6	Santa Adélia	10.284	0,8
Laranjal Paulista	15.166	1,0	Nova Europa	4.512	0,6	Pitangueiras	18.570	1,2	Santa Albertina ..	6.180	0,6
Lavinia	6.096	0,6	Nova Granada	11.447	0,8	Planalto	6.058	0,6	Santa Bárbara do		
Lavrinhas	3.671	0,6	Nova Guataporanga	2.716	0,6	Platina	2.282	0,6	Oeste	76.629	2,6
Leme	46.306	2,0	Nova Independência	1.857	0,6	Poá	52.795	2,2	Santa Branca	8.519	0,6
Lençóis Paulista	35.002	1,6	Nova Luzitânia ..	1.969	0,6	Poloni	4.775	0,6	Santa Clara d'Oeste	2.648	0,6
Limeira	150.574	3,8	Nova Odessa	21.871	1,2	Pompéia	16.260	1,0	Santa Cruz da Con		
Lindóia	3.204	0,6	Novo Horizonte ..	26.823	1,4	Pongá	3.539	0,6	ceição	2.682	0,6
Lins	51.077	2,2	Nuporanga	5.060	0,6	Pontal	16.774	1,0	Santa Cruz das Pal		
Lorena	57.342	2,2	Ocauca	4.840	0,6	Pontes Gestal ...	2.858	0,6	meiras	16.072	1,0
Louveira	10.319	0,8	Óleo	3.008	0,6	Populina	4.713	0,6	Santa Cruz do Rio		
Lucélia	18.720	1,2	Olimpia	31.781	1,6	Porangaba	6.383	0,6	Fardo	33.645	1,6
Lucianópolis	2.629	0,6	Onda Verde	2.022	0,6	Porto Feliz	27.146	1,4	Santa Ernestina ..	3.503	0,6
Luis Antônio	2.933	0,6	Oriente	6.474	0,6	Porto Ferreira ..	27.977	1,4	Santa Fé do Sul ..	20.377	1,2
Luisiânia	3.848	0,6	Orindiúva	2.119	0,6	Potirendaba	10.714	0,8	Santa Gertrudes ..	7.993	0,6
Lupércio	3.511	0,6	Oriândia	25.330	1,4	Pradópolis	7.828	0,6	Santa Isabel	28.997	1,4
Lutécia	2.987	0,6	Osasco	473.856	4,0	Praia Grande ...	66.294	2,4	Santa Lúcia	5.027	0,6
Macatuba	10.846	0,8	Oscar Bressane ..	3.066	0,6	Presidente Alves	4.863	0,6	Santa Maria da Ser		
Macaubal	6.388	0,6	Osvaldo Cruz	26.138	1,4	Presidente Bernar			ra	2.825	0,6
Macêdônia	4.196	0,6	Ourinhos	59.758	2,2	des	15.758	1,0	Santa Mercedes ...	4.120	0,6
Magda	3.569	0,6	Ouro Verde	5.839	0,6	Presidente Epitá			Santana da Ponte		
Mairinque	30.878	1,6	Pacaembu	15.721	1,0	cio	29.629	1,4	Pensa	2.806	0,6
Mairiporã	27.498	1,4	Palastina	9.025	0,6	Presidente Pruden			Santana de Parnaí		
Manduri	5.369	0,6	Palmares Paulista	4.268	0,6	te	136.943	3,6	ba	10.070	0,6
Marabá Paulista .	3.872	0,6	Palmeira d'Oeste	12.694	0,8	Presidente Vences			Santa Rita d'Oeste	4.233	0,6
Maracá	10.058	0,6	Palmital	17.139	1,2	lau	30.156	1,4	Santa Rita do Pa		
Mariópolis	5.328	0,6	Panorama	8.084	0,6	Promissão	20.177	1,2	sa Quatro	20.871	1,2
Marília	121.877	3,4	Paraguacu Paulis			Quatá	8.756	0,6	Santa Rosa de Vi		
Marinópolis	2.058	0,6	ta	23.627	1,2	Queirós	2.295	0,6	terbo	14.427	1,0
Martínópolis	19.664	1,2	Paraibuna	14.114	1,0	Queluz	7.002	0,6	Santo Anastácio ..	21.729	1,2
Matão	38.149	1,8	Paráíso	3.601	0,6	Quintana	4.912	0,6	Santo André	552.797	4,0
Mauá	205.817	4,0	Paranapanema	11.074	0,8	Rafard	5.930	0,6	Santo Antônio da		
Mendonça	4.006	0,6	Paranapuã	5.798	0,6	Rancharia	23.337	1,2	Alegria	5.279	0,6
Meridiano	3.765	0,6	Parapuã	12.275	0,8	Redenção da Serra	3.995	0,6	Santo Antônio de		
Miguelópolis	13.563	0,8	Pardinho	2.744	0,6	Regente Feijó ...	11.087	0,8	Posse	10.862	0,8
Mineiros do Tietê	6.695	0,6	Pariquera-Açu ...	11.325	0,8	Reginópolis	4.627	0,6	Santo Antônio do		
Miracatu	17.370	1,2	Patrocínio Paulis			Registro	39.124	1,8	Jardim	5.499	0,6
Mira Estrela	2.445	0,6	ta	8.997	0,6	Restinga	3.542	0,6	Santo Antônio do		
Mirandópolis	21.534	1,2	Paulicéia	2.361	0,6	Ribeira	7.540	0,6	Pinhal	5.340	0,6
Mirante do Parana			Paulínia	20.749	1,2	Ribeirão Bonito .	8.367	0,6	Santo Expedito ...	2.259	0,6
panema	15.456	1,0	Paulo de Faria ..	6.644	0,6	Ribeirão Branco .	13.899	1,0	Santópolis do		
Mirassol	28.319	1,4	Pederneiras	26.068	1,4	Ribeirão Corrente	2.734	0,6	Aguapeí	3.474	0,6
Mirassolândia ...	2.735	0,6	Pedra Bela	4.703	0,6	Ribeirão do Sul .	3.137	0,6	Santos	416.784	4,0
									São Bento do Sapu		

MUNICÍPIO	POPULAÇÃO	COEFIC.
caí	9.323	0,6
Lo Bernardo do Campo	425.780	4,0
São Caetano do Sul	163.030	4,0
São Carlos	119.630	3,4
São Francisco	4.618	0,6
São João da Boa Vista	55.921	2,2
São João das Duas Pontes	2.968	0,6
São João do Pau D'Alho	3.592	0,6
São Joaquim da Barra	29.289	1,4
São José da Bela Vista	6.644	0,6
São José do Barreiro	4.035	0,6
São José do Rio Pardo	36.186	1,6
São José do Rio Preto	188.560	4,0
São José dos Campos	287.568	4,0
São Luís do Paraitinga	9.745	0,6
São Manuel	27.528	1,4
São Miguel Arcanjo	17.160	1,2
São Pedro	13.160	0,8
São Pedro do Turvo	7.571	0,6
São Roque	49.513	2,0
São Sebastião	19.003	1,2
São Sebastião da Gramma	11.337	0,8
São Simão	10.665	0,8
São Vicente	192.915	4,0
Sarapuí	5.179	0,6
Sarutaiá	3.028	0,6
Sebastianópolis do Sul	2.376	0,6
Serra Azul	4.808	0,6
Serrana	14.344	1,0
Serra Negra	17.267	1,2
Sertãozinho	51.511	2,2
Sete Barras	11.283	0,8
Severínia	7.879	0,6
Silveiras	3.909	0,6
Socorro	23.687	1,2
Sorocaba	269.880	4,0
Sud Menucci	5.356	0,6
Sumaré	101.872	3,0
Suzano	101.067	3,0
Tabapuã	12.304	0,8
Tabatinga	8.041	0,6
Taboão da Serra	97.642	3,0
Taciba	4.544	0,6
Taguaí	5.728	0,6
Taiacua	3.466	0,6
Taiúva	4.415	0,6
Tambaú	15.446	1,0
Tanabi	20.306	1,2
Tapiraí	5.099	0,6
Tapiratiba	9.865	0,6
Taquaritinga	35.916	1,6
Taquarituba	16.159	1,0

MUNICÍPIO	POPULAÇÃO	COEFIC.
Tarabai	3.576	0,6
Tatui	55.452	2,2
Taubaté	169.258	4,0
Tejupá	4.860	0,6
Teodoro Sampaio	26.330	1,4
Terra Roxa	5.767	0,6
Tietê	20.028	1,2
Timburi	3.324	0,6
Torrinha	6.534	0,6
Tremembé	18.088	1,2
Três-Fronteiras	8.719	0,6
Tupã	56.656	2,2
Tupi Paulista	16.316	1,0
Turiúba	4.004	0,6
Turmalina	3.010	0,6
Ubatuba	26.663	1,4
Ubirajara	4.227	0,6
Uchoa	7.816	0,6
União Paulista	1.240	0,6
Urânia	13.494	0,8
Uru	1.585	0,6
Urupês	12.019	0,8
Valentim Gentil	5.387	0,6
Valinhos	48.953	2,0
Valparaíso	13.299	0,8
Vargem Grande do Sul	20.370	1,2
Várzea Paulista	33.835	1,6
Verz Cruz	11.416	0,8
Vinhedo	21.627	1,2
Viradouro	10.206	0,8
Vista Alegre do Alto	2.734	0,6
Votorantim	53.081	2,2
Votuporanga	52.301	2,2
Xavantes	12.983	0,8

ESTADO DE SERGIPE

MUNICÍPIO	POPULAÇÃO	COEFIC.
Amparo de São Francisco	1.709	0,6
Aquidabã	16.158	1,0
Araújo	8.907	0,6
Arcia Branca	6.350	0,6
Barra dos Coqueiros	7.966	0,6
Brejo Grande	7.255	0,6
Boquim	18.380	1,2
Campo do Brito	11.912	0,8
Canhoba	4.085	0,6
Canindé de São Francisco	6.153	0,6
Capela	23.133	1,2
Carira	15.610	1,0
Carmópolis	4.483	0,6
Cedro de São João	4.973	0,6
Cristinápolis	7.263	0,6
Cumbe	3.418	0,6
Divina Pastora	2.171	0,6
Estância	36.920	1,6
Feira Nova	4.260	0,6
Frei Paulo	8.838	0,6
Gararu	11.277	0,8
General Maynard	1.877	0,6
Gracho Cardoso	6.041	0,6
Ilha das Flores	7.786	0,6
Inhiaroba	7.755	0,6
Itabaiana	52.352	2,2

MUNICÍPIO	POPULAÇÃO	COEFIC.
Itabaianinha	26.502	1,4
Itabi	4.743	0,6
Itaporanga d'Ajuda	16.639	1,0
Japarátuba	10.478	0,8
Japoatã	7.816	0,6
Lagarto	58.392	2,2
Laranjeiras	13.280	0,8
Macambira	4.403	0,6
Malhada dos Bois	2.444	0,6
Malhador	8.319	0,6
Maruim	11.398	0,8
Moita Bonita	8.643	0,6
Monte Alegre de Sergipe	8.599	0,6
Muribeca	6.091	0,6
Neópolis	17.612	1,2
Nossa Senhora Aparecida	8.749	0,6
Nossa Senhora da Glória	20.437	1,2
Nossa Senhora das Dores	17.540	1,2
Nossa Senhora de Lourdes	4.182	0,6
Nossa Senhora do Socorro	13.733	1,0
Pacatuba	9.853	0,6
Pedra Mole	1.718	0,6
Pedrinhas	5.420	0,6
Pinhão	3.994	0,6
Pirambu	3.320	0,6
Poço Redondo	16.724	1,0
Poço Verde	14.418	1,0
Porto da Folha	22.956	1,2
Propriá	21.342	1,2
Riachão do Dantas	17.487	1,2
Riachuelo	5.943	0,6
Ribeirópolis	12.254	0,8
Rosário do Catete	3.921	0,6
Salgado	12.259	0,8

MUNICÍPIO	POPULAÇÃO	COEFIC.
Santa Luzia do Itanhi	7.984	0,6
Santa Rosa de Lima	2.993	0,6
Santo Amaro das Brotas	7.961	0,6
São Cristóvão	24.197	1,4
São Domingos	6.313	0,6
São Francisco	2.053	0,6
São Miguel do Aleixo	3.099	0,6
Simão Dias	27.143	1,4
Siriri	5.377	0,6
Telha	1.766	0,6
Tobias Barreto	30.938	1,6
Tomar do Geru	10.540	0,8
Umbaúba	9.537	0,6

TERRITÓRIO FEDERAL DO AMAPÁ

Amapá	9.527	0,6
Calçoene	2.845	0,6
Mazagão	20.519	1,2
Oiapoque	5.045	0,6

TERRITÓRIO FEDERAL DE RONDÔNIA

Ariquemes	53.489	2,2
Cacoal	67.269	2,4
Guajará-Nirim	34.814	1,6
Ji-Paraná	122.164	3,4
Pimenta Bueno	30.072	1,4
Vilhena	50.381	2,0
Caracará	12.199	0,8

ANEXO Nº V

RESERVA DO F.P.M.-INTERIOR

DECRETO-LEI Nº 1.881/81

PERCENTUAL FINAL DE PARTICIPAÇÃO DOS MUNICÍPIOS DE COEFICIENTE INDIVIDUAL 4,0 (RESOLUÇÕES TCU NºS. 208/81 E 209/81)

ESTADO/MUNICÍPIO	PERCENTUAL FINAL DE PARTICIPAÇÃO (%)
BAHIA	
01 - Feira de Santana	3,8008
02 - Vitória da Conquista	3,8008
ESPÍRITO SANTO	
01 - Cariacica	2,4325
02 - Vila Velha	2,4325
GOIÁS	
01 - Anápolis	3,0407
MARANHÃO	
01 - Imperatriz	3,8008
MINAS GERAIS	
01 - Contagem	2,1284
02 - Governador Valadares	2,1284
03 - Juiz de Fora	2,1284
04 - Montes Claros	2,1284
05 - Uberaba	2,1284
06 - Uberlândia	2,1284

PARÁ	
01 - Santarém	3,0407
PARAÍBA	
01 - Campina Grande	3,8008
PARANÁ	
01 - Cascavel	2,1284
02 - Guarapuava	2,1284
03 - Londrina	2,1284
04 - Maringá	2,1284
05 - Ponta Grossa	2,1284
PERNAMBUCO	
01 - Caruaru	2,7366
02 - Jaboatão	3,4208
03 - Olinda	2,7366
04 - Paulista	2,7366
RIO DE JANEIRO	
01 - Campos	1,1403
02 - Duque de Caxias	1,5964
03 - Magé	0,9122
04 - Niterói	1,1403
05 - Nova Iguaçu	2,2805
06 - Petrópolis	0,9122
07 - São Gonçalo	1,8244
08 - São João de Meriti	1,1403
09 - Volta Redonda	0,9122
RIO GRANDE DO SUL	
01 - Canoas	1,2163
02 - Caxias do Sul	1,2163
03 - Pelotas	1,2163
04 - Santa Maria	1,2163
SANTA CATARINA	
01 - Blumenau	1,8244
02 - Joinville	1,8244
SÃO PAULO	
01 - Bauru	0,7602
02 - Campinas	1,7103
03 - Carapicuíba	0,7602
04 - Diadema	0,7602
05 - Guarulhos	1,3303
06 - Jundiaí	0,7602
07 - Mauá	0,7602
08 - Mogi das Cruzes	0,7602
09 - Osasco	1,1403
10 - Piracicaba	0,7602
11 - Ribeirão Preto	0,7602
12 - Santo André	1,3303
13 - Santos	1,1403
14 - São Bernardo do Campo	1,1403
15 - São Caetano do Sul	0,7602
16 - São José do Rio Preto	0,7602
17 - São José dos Campos	0,7602
18 - São Vicente	0,7602
19 - Sorocaba	0,7602
20 - Taubaté	0,7602
T O T A L	100,0000

RIO DE JANEIRO						
01 - Campos	349.036	2,12	2,5	0,6	1,50	1,1403
02 - Duque de Caxias	575.533	3,30	3,5	0,6	2,10	1,5964
03 - Magé	166.576	1,01	2	0,6	1,20	0,9122
04 - Niterói	400.140	2,43	2,5	0,6	1,50	1,1403
05 - Nova Iguaçu	1.094.650	6,65	5	0,6	3,00	2,2805
06 - Petrópolis	241.573	1,47	2	0,6	1,20	0,9122
07 - São Gonçalo	614.688	3,73	4	0,6	2,40	1,8244
08 - São João de Meriti	395.686	2,42	2,5	0,6	1,30	1,1403
09 - Volta Redonda	183.917	1,12	2	0,6	1,20	0,9122
RIO GRANDE DO SUL						
01 - Canoas	220.569	1,34	2	0,8	1,60	1,2163
02 - Caxias do Sul	220.725	1,34	2	0,8	1,60	1,2163
03 - Pelotas	260.190	1,56	2	0,8	1,60	1,2163
04 - Santa Maria	181.685	1,10	2	0,8	1,60	1,2163
SANTA CATARINA						
01 - Blumenau	157.299	0,96	2	1,2	2,40	1,8244
02 - Joinville	235.612	1,43	2	1,2	2,40	1,8244
SÃO PAULO						
01 - Bauru	186.786	1,14	2	0,5	1,00	0,7602
02 - Campinas	664.356	4,04	4,5	0,5	2,25	1,7103
03 - Carapicuíba	185.763	1,13	2	0,5	1,00	0,7602
04 - Diadema	228.594	1,39	2	0,5	1,00	0,7602
05 - Guarulhos	532.908	3,24	3,5	0,5	1,75	1,3303
06 - Jundiaí	258.773	1,57	2	0,5	1,00	0,7602
07 - Mauá	205.817	1,25	2	0,5	1,00	0,7602
08 - Mogi das Cruzes	198.081	1,20	2	0,5	1,00	0,7602
09 - Osasco	473.556	2,88	3	0,5	1,50	1,1403
10 - Piracicaba	214.394	1,30	2	0,5	1,00	0,7602
11 - Ribeirão Preto	318.375	1,93	2	0,5	1,75	1,3303
12 - Santo André	552.757	3,36	3,5	0,5	1,00	0,7602
13 - Santos	416.784	2,53	3	0,5	1,50	1,1403
14 - São Bernardo do Campo	435.750	2,59	3	0,5	1,50	1,1403
15 - São Caetano do Sul	183.030	0,99	2	0,5	1,00	0,7602
16 - São José do Rio Preto	188.560	1,14	2	0,5	1,75	1,3303
17 - São José dos Campos	287.568	1,75	2	0,5	1,00	0,7602
18 - São Vicente	192.915	1,17	2	0,5	1,00	0,7602
19 - Sorocaba	269.880	1,64	2	0,5	1,00	0,7602
20 - Taubaté	169.258	1,03	2	0,5	1,00	0,7602
T O T A L	16.460.094	100,00	-	---	131,55	100,0000

COLEÇÃO DAS LEIS DA REPÚBLICA FEDERATIVA DO BRASIL

Divulgação 1.355 — Volume V

ATOS DO PODER LEGISLATIVO E ATOS LEGISLATIVOS DO PODER EXECUTIVO
Leis de julho a setembro de 1980

Preço: Cr\$ 200,00

Divulgação 1.356 — Volume VI

ATOS DO PODER EXECUTIVO
Decretos de julho a setembro de 1980

Preço: Cr\$ 600,00

Divulgação 1.357 — Volume VII

ATOS DO PODER LEGISLATIVO E ATOS LEGISLATIVOS DO PODER EXECUTIVO
Leis de outubro a dezembro de 1980

Preço: Cr\$ 370,00

Divulgação 1.358 — Volume VIII

ATOS DO PODER EXECUTIVO
Decretos de outubro a dezembro de 1980

Preço: Cr\$ 600,00

QUADRO ÚNICO DO ANEXO Nº V

RESERVA DO F.P.M. INTERIOR

CÁLCULO DOS PERCENTUAIS DE PARTICIPAÇÃO DOS MUNICÍPIOS DE COEFICIENTE INDIVIDUAL 1,0

(DECRETO-LEI Nº 1.881/81)

ESTADO/MUNICÍPIO	POPULAÇÃO	%	ART. 3º, PARÁGRAFO ÚNICO, A	ART. 3º, PARÁGRAFO ÚNICO, B	ART. 3º, PARÁGRAFO ÚNICO	
					D x E	PERCENTUAL FINAL DE PARTICIPAÇÃO (%)
BAHIA						
01 - Feira de Santana	289.482	1,76	2	2,5	5,00	3,8008
02 - Vitória da Conquista	170.897	1,04	2	2,5	5,00	3,8008
ESPÍRITO SANTO						
01 - Cariacica	189.171	1,15	2	1,6	3,20	2,4325
02 - Vila Velha	203.498	1,24	2	1,6	3,20	2,4325
Goiás						
01 - Anápolis	179.973	1,09	2	2,0	4,00	3,0407
MARANHÃO						
01 - Imperatriz	220.469	1,34	2	2,5	5,00	3,8008
MINAS GERAIS						
01 - Contagem	280.721	1,71	2	1,4	2,80	2,1284
02 - Governador Valadares	196.216	1,19	2	1,4	2,80	2,1284
03 - Juiz de Fora	307.320	1,87	2	1,4	2,80	2,1284
04 - Montes Claros	177.558	1,08	2	1,4	2,80	2,1284
05 - Uberaba	199.265	1,21	2	1,4	2,80	2,1284
06 - Uberlândia	241.180	1,47	2	1,4	2,80	2,1284
PARÁ						
01 - Santarém	192.203	1,17	2	2,0	4,00	3,0407
PARAÍBA						
01 - Campina Grande	247.964	1,51	2	2,5	5,00	3,8008
PARANÁ						
01 - Cascavel	163.544	0,99	2	1,4	2,80	2,1284
02 - Guarapuava	157.410	0,96	2	1,4	2,80	2,1284
03 - Londrina	301.749	1,83	2	1,4	2,80	2,1284
04 - Maringá	168.194	1,02	2	1,4	2,80	2,1284
05 - Ponta Grossa	186.328	1,13	2	1,4	2,80	2,1284
PERNAMBUCO						
01 - Caruaru	172.690	1,05	2	1,8	3,60	2,7366
02 - Jaboatão	330.923	2,01	2,5	1,8	4,50	3,4208
03 - Olinda	281.858	1,71	2	1,8	3,60	2,7366
04 - Paulista	185.787	1,10	2	1,8	3,60	2,7366