

## RESOLUÇÃO Nº 205/80

Aprova os coeficientes e os percentuais dos Fundos de Participação (itens I e II, artigo 25 da Constituição Federal) e os da Reserva instituída pelo Decreto-lei nº 1.434, de 11/12/75.

O TRIBUNAL DE CONTAS DA UNIÃO, ante o disposto no § 1º do artigo 25 da Constituição Federal - altera do pela Emenda Constitucional nº 05/75; nos artigos 88 a 92 da Lei nº 5.172/66 (Código Tributário Nacional) - com as modificações introduzidas pelo Ato Complementar nº 35/67; no artigo 2º do Decreto-lei nº 1.434/75 - com as alterações contempladas pelo Decreto-lei nº 1.723/79; no inciso IX do artigo 31 do Decreto-lei nº 199/67, e à vista do que consta do Processo TCU nº 23.697/80

## R E S O L V E:

Art. 1º - São aprovados os coeficientes e os percentuais constantes dos Anexos nºs I, II, III e IV, destinados aos cálculos das parcelas que deverão ser entregues aos Governos dos Estados, do Distrito Federal, dos Territórios Federais, dos Municípios das Capitais e dos Municípios do Interior, à conta dos recursos do Fundo respectivo.

Art. 2º - A presente Resolução entrará em vigor a partir de 1º de janeiro de 1981, revogadas as disposições em contrário.

T.C.U., Sala das Sessões, em 31 de julho de 1980

**SILBERTO MONTEIRO PESSOA**  
Presidente

ANEXO Nº I

F.P.E. - PERCENTUAL DE PARTICIPAÇÃO DOS ESTADOS, -DISTRITO FEDERAL E TERRITÓRIOS

(RESOLUÇÃO Nº 205/80 )

UNIDADE DA FEDERAÇÃO	PERCENTUAL
01 - ACRE.....	1,9995
02 - ALAGOAS.....	2,9900
03 - AMAPÁ (Território).....	1,5070
04 - AMAZONAS.....	2,5945
05 - BAHIA.....	12,2445
06 - CEARÁ.....	7,5350
07 - DISTRITO FEDERAL.....	0,7160
08 - ESPÍRITO SANTO.....	1,9365
09 - GOIÁS.....	4,5505
10 - MARANHÃO.....	4,9515
11 - MATO GROSSO.....	2,9055
12 - MATO GROSSO DO SUL.....	1,8795
13 - MINAS GERAIS.....	8,6855
14 - PARÁ.....	3,8230

15 - PARAÍBA.....	3,9000
16 - PARANÁ.....	6,7865
17 - PERNAMBUCO.....	5,9575
18 - PIAUÍ.....	3,1220
19 - RIO DE JANEIRO.....	3,5975
20 - RIO GRANDE DO NORTE.....	3,0050
21 - RIO GRANDE DO SUL.....	3,4930
22 - RONDÔNIA (Território).....	1,5690
23 - RORAIMA (Território).....	1,7985
24 - SANTA CATARINA.....	2,3460
25 - SÃO PAULO.....	3,1200
26 - SERGIPE.....	2,9865

QUADRO I DO ANEXO I:

CÁLCULO DA PARTICIPAÇÃO DE CADA ESTADO E TERRITÓRIO NA PARCELA DE 5% DISTRIBUÍDA PROPORCIONALMENTE À SUPERFÍCIE DE CADA ENTIDADE PARTICIPANTE (Lei 5.172 art. 88, inciso I).

UNIDADE DA FEDERAÇÃO	A	B	C
	ÁREA-Km <sup>2</sup>	%	5%
01 - ACRE	152.589	1,80	0,0900
02 - ALAGOAS	27.652	0,33	0,0165
03 - AMAPÁ(Território)	139.068	1,64	0,0820
04 - AMAZONAS	1.558.987	18,45	0,9225
05 - BAHIA	559.951	6,63	0,3315
06 - CEARÁ	146.817	1,74	0,0870
07 - DISTRITO FEDERAL	5.771	0,07	0,0035
08 - ESPÍRITO SANTO	45.597	0,54	0,0270
09 - GOIÁS	642.036	7,60	0,3800
10 - MARANHÃO	324.616	3,84	0,1920
11 - MATO GROSSO	881.001	10,42	0,5210
12 - MATO GROSSO DO SUL	350.548	4,15	0,2075
13 - MINAS GERAIS	582.586	6,89	0,3445
14 - PARÁ	1.227.530	14,52	0,7260
15 - PARAÍBA	56.372	0,67	0,0335
16 - PARANÁ	199.060	2,35	0,1175
17 - PERNAMBUCO	98.281	1,16	0,0580
18 - PIAUÍ	250.934	2,97	0,1485
19 - RIO DE JANEIRO	43.305	0,51	0,0255
20 - RIO GRANDE DO NORTE	53.015	0,63	0,0315
21 - RIO GRANDE DO SUL	267.528	3,17	0,1585
22 - RONDÔNIA(Território)	243.044	2,88	0,1440
23 - RORAIMA(Território)	230.104	2,72	0,1360
24 - SANTA CATARINA	95.483	1,13	0,0565
25 - SÃO PAULO	247.320	2,93	0,1465
26 - SERGIPE	21.994	0,26	0,0130
TOTAL	8.451.139	100,00	5,0000

# Original Decalcado

SEGUNDA-FEIRA, 11 AGO 1980

DIÁRIO OFICIAL

SEÇÃO I

15865

QUADRO III DO ANEXO I

CÁLCULO DA PARTICIPAÇÃO DE CADA ESTADO, TERRITÓRIO E DISTRITO FEDERAL NA PARCELA DE 95% DISTRIBUÍDA PROPORCIONALMENTE AO PRODUTO DO FATOR REPRESENTATIVO DA POPULAÇÃO PELO FATOR REPRESENTATIVO DO INVERSO DA RENDA PER CAPITA (Lei 5.172/66, art.88, inciso II).

UNIDADE DA FEDERAÇÃO	A População I.B.G.E	B %	C fator art.89	D renda per capita F.G.V.	E índice relativo art.90 § único	F inverso de E art. 90	G Fator art. 90	H C x G art.88-II	I %	J 95%
01 - ACRE	249.064	0,23	2,0	969,10	58,95	0,0170	1,6	3,20	2,01	1,9095
02 - ALAGOAS	1.786.249	1,67	2,0	649,00	39,48	0,0253	2,5	5,00	3,13	2,9735
03 - AMAPÁ(Território)	142.053	0,13	2,0	1.475,70	89,76	0,0111	1,2	2,40	1,50	1,4250
04 - AMAZONAS	1.089.747	1,02	2,0	1.106,80	67,32	0,0149	1,4	2,80	1,76	1,6720
05 - BAHIA	8.438.901	7,88	8,0	717,10	43,62	0,0229	2,5	20,00	12,54	11,9130
06 - CEARÁ	5.111.557	4,77	5,0	528,40	32,14	0,0311	2,5	12,50	7,84	7,4480
07 - DISTRITO FEDERAL	763.254	0,71	2,0	2.603,60	158,37	0,0063	0,6	1,20	0,75	0,7125
08 - ESPÍRITO SANTO	1.725.066	1,61	2,0	1.074,40	65,35	0,0153	1,6	3,20	2,01	1,9095
09 - GOIÁS	3.557.879	3,32	3,5	821,20	49,95	0,0200	2,0	7,00	4,39	4,1705
10 - MARANHÃO	3.329.994	3,11	3,2	433,50	26,37	0,0379	2,5	8,00	5,01	4,7595
11 - MATO GROSSO	764.570	0,71	2,0	779,00	47,38	0,0211	2,0	4,00	2,51	2,3345
12 - MATO GROSSO DO SUL	1.242.375	1,16	2,0	1.241,20	75,50	0,0132	1,4	2,80	1,76	1,6720
13 - MINAS GERAIS	12.550.575	11,71	10,0	1.115,50	67,85	0,0147	1,4	14,00	8,78	8,3410
14 - PARÁ	2.544.279	2,37	2,6	756,10	45,99	0,0217	2,0	5,20	3,26	3,0970
15 - PARAÍBA	2.675.085	2,50	2,6	487,00	29,62	0,0338	2,5	6,50	4,07	3,8665
16 - PARANÁ	8.449.249	7,89	8,0	1.210,90	73,66	0,0136	1,4	11,20	7,02	6,6690
17 - PERNAMBUCO	5.852.115	5,46	5,5	900,40	54,77	0,0183	1,8	9,90	6,21	5,8995
18 - PIAUÍ	1.988.228	1,86	2,0	344,30	20,94	0,0478	2,5	5,00	3,13	2,9735
19 - RIO DE JANEIRO	10.400.216	9,71	10,0	2.839,70	172,73	0,0058	0,6	6,00	3,76	3,5720
20 - RIO GRANDE DO NORTE	1.855.754	1,73	2,0	563,20	34,26	0,0292	2,5	5,00	3,13	2,9735
21 - RIO GRANDE DO SUL	7.457.588	6,96	7,0	2.047,10	124,52	0,0080	0,8	5,60	3,51	3,3345
22 - RONDÔNIA(Território)	141.251	0,13	2,0	1.447,70	88,06	0,0114	1,2	2,40	1,50	1,4250
23 - RORAIMA(Território)	48.166	0,04	2,0	1.101,80	67,02	0,0149	1,4	2,80	1,76	1,6625
24 - SANTA CATARINA	3.351.430	3,13	3,2	1.451,80	88,31	0,0113	1,2	3,84	2,41	2,2595
25 - SÃO PAULO	20.636.874	19,26	10,0	3.385,30	205,92	0,0049	0,5	5,00	3,13	2,9735
26 - SERGIPE	992.380	0,93	2,0	635,20	38,64	0,0259	2,5	5,00	3,13	2,9735
TOTAL	-	100,00	-	-	-	-	-	159,54	100,00	95,0000
BRASIL	107.145.168	-	-	1.644,00	100,00	-	-	-	-	-

05

QUADRO III DO ANEXO I

PERCENTUAL DE PARTICIPAÇÃO DE CADA ESTADO E TERRITÓRIO NO FPE CALCULADO DE ACORDO COM O ART. 88 da LEI 5.172/66.

UNIDADE DA FEDERAÇÃO	5% Letra C QUADRO I	95% Letra J. QUADRO II	100% Coeficiente Final
01 - ACRE	0,0900	1,9095	1,9995
02 - ALAGOAS	0,0165	2,9735	2,9900
03 - AMAPÁ(Território)	0,0820	1,4250	1,5070
04 - AMAZONAS	0,9225	1,6720	2,5945
05 - BAHIA	0,3315	11,9130	12,2445
06 - CEARÁ	0,0870	7,4480	7,5350
07 - DISTRITO FEDERAL	0,0035	0,7125	0,7160
08 - ESPÍRITO SANTO	0,0270	1,9095	1,9365
09 - GOIÁS	0,3800	4,1705	4,5505
10 - MARANHÃO	0,1920	4,7595	4,9515
11 - MATO GROSSO	0,5210	2,3845	2,9055
12 - MATO GROSSO DO SUL	0,2075	1,6720	1,8795
13 - MINAS GERAIS	0,3445	8,3410	8,6855
14 - PARÁ	0,7260	3,0970	3,8230
15 - PARAÍBA	0,0335	3,8665	3,9000
16 - PARANÁ	0,1175	6,6690	6,7865
17 - PERNAMBUCO	0,0580	5,8995	5,9575
18 - PIAUÍ	0,1485	2,9735	3,1220
19 - RIO DE JANEIRO	0,0255	3,5720	3,5975
20 - RIO GRANDE DO NORTE	0,0315	2,9735	3,0050
21 - RIO GRANDE DO SUL	0,1585	3,3345	3,4930
22 - RONDÔNIA(Território)	0,1440	1,4250	1,5690
23 - RORAIMA(Território)	0,1360	1,6625	1,7985
24 - SANTA CATARINA	0,0565	2,2895	2,3460

25 - SÃO PAULO	0,1465	2,9735	3,1200
26 - SERGIPE	0,0130	2,9735	2,9865

TOTAL 5,0000 95,0000 100,0000

ANEXO Nº II

PERCENTUAL DE PARTICIPAÇÃO DOS TERRITÓRIOS FEDERAIS E DOS ESTADOS DO NORTE/NORDESTE, DE ACORDO COM A RESERVA DO F.P.E. CRIA DA PELO DECRETO-LEI Nº 1434/75-COM AS MODIFICAÇÕES INTRODUZIDAS PELO DECRETO-LEI Nº 1723/79.

(RESOLUÇÃO Nº 205/80.)

UNIDADE DA FEDERAÇÃO	PERCENTUAL
01 - ACRE.....	3,9785
02 - ALAGOAS.....	6,0025
03 - AMAPÁ (Território).....	3,0150
04 - AMAZONAS.....	4,8750
05 - BAHIA.....	12,5105
06 - CEARÁ.....	7,6210
07 - MARANHÃO.....	9,8855
08 - PARÁ.....	7,4185
09 - PARAÍBA.....	7,8265
10 - PERNAMBUCO.....	11,9335
11 - PIAUÍ.....	6,2220
12 - RIO GRANDE DO NORTE.....	6,0275
13 - RONDÔNIA (Território).....	3,1170
14 - RORAIMA (Território).....	3,5700
15 - SERGIPE.....	5,9970

QUADRO Nº I DO ANEXO II

CÁLCULO DE PARTICIPAÇÃO DOS TERRITÓRIOS FEDERAIS E DOS ESTADOS DO NORTE/NORDESTE NA RESERVA DO F.P.E. (DECRETOS-LEIS NºS 1434/75 E 1723/79), RELATIVO À PARCELA DE 5% DISTRIBUÍDA PROPORCIONALMENTE À SUPERFÍCIE DE CADA ENTIDADE PARTICIPANTE.

(INCISO I, ARTIGO 88 DA LEI Nº 5172/66)

UNIDADE DA FEDERAÇÃO	A	B	C
	ÁREA (Km <sup>2</sup> ) I.B.G.E.	%	5%
01 - ACRE .....	152.589	3,00	0,1500
02 - ALAGOAS .....	27.652	0,54	0,0270
03 - AMAPÁ (Território).....	139.068	2,73	0,1365

04 - AMAZONAS .....	1.558.987	30,62	1,5310
05 - BAHIA .....	559.951	11,00	0,5500
06 - CEARÁ .....	146.817	2,89	0,1445
07 - MARANHÃO .....	324.616	6,38	0,3190
08 - PARÁ .....	1.227.530	24,11	1,2055
09 - PARAÍBA .....	56.372	1,11	0,0555
10 - PERNAMBUCO.....	98.281	1,93	0,0965
11 - PIAUÍ .....	250.934	4,93	0,2465
12 - RIO GRANDE DO NORTE ...	53.015	1,04	0,0520
13 - RONDÔNIA (Território)..	243.044	4,77	0,2385
14 - RORAIMA (Território)...	230.104	4,52	0,2260
15 - SERGIPE .....	21.994	0,43	0,0215
<b>T O T A L .....</b>	<b>5.090.954</b>	<b>100,00</b>	<b>5,0000</b>

QUADRO II DO ANEXO Nº II

CÁLCULO DE PARTICIPAÇÃO DOS TERRITÓRIOS FEDERAIS E ESTADOS DA REGIÃO NORTE/NORDESTE ( DECRETOS-LEIS NºS 1434/75 e 1723/79 ), RELATIVO À PARCELA DE 95% DISTRIBUÍDA PROPORCIONALMENTE AO PRODUTO DO FATOR REPRESENTATIVO DA POPULAÇÃO, PELO FATOR REPRESENTATIVO DO INVERSO DA RENDA PER CAPITA

( INCISO II, ARTIGO 88, LEI Nº 5172/66 )

UNIDADE DA FEDERAÇÃO	A	B	C	D	E	F	G	H	I	J
	População IBGE	%	Fator art.89	Renda per capita FGV	Índice rela- tivo/art. 90 Pará.Único	Inverso de E-art. 90	Fator art.90	C x G art.88 II	%	95 %
01 - ACRE.....	249.064	0,23	2,0	969,10	58,95	0,0170	1,6	3,20	4,03	3,8285
02 - ALAGOAS.....	1.786.249	1,67	2,0	649,00	39,48	0,0253	2,5	5,00	6,29	5,9755
03 - AMAPÁ (Território).....	142.053	0,13	2,0	1.475,70	89,76	0,0111	1,2	2,40	3,03	2,8785
04 - AMAZONAS.....	1.089.747	1,02	2,0	1.106,80	67,32	0,0149	1,4	2,80	3,52	3,3440
05 - BAHIA.....	8.438.901	7,88	8,0	717,10	43,62	0,0229	2,5	10,00*	12,59	11,9605
06 - CEARÁ.....	5.111.557	4,77	5,0	528,40	32,14	0,0311	2,5	6,25*	7,87	7,4765
07 - MARANHÃO.....	3.329.994	3,11	3,2	433,50	26,37	0,0379	2,5	8,00	10,07	9,5665
08 - PARÁ.....	2.544.279	2,37	2,6	756,10	45,99	0,0217	2,0	5,20	6,54	6,2130
09 - PARAÍBA.....	2.675.085	2,50	2,6	487,00	29,62	0,0338	2,5	6,50	8,18	7,7710
10 - PERNAMBUCO.....	5.852.115	5,46	5,5	900,40	74,77	0,0183	1,8	9,90	12,46	11,8370
11 - PIAUÍ.....	1.988.228	1,86	2,0	344,30	20,94	0,0478	2,5	5,00	6,29	5,9755
12 - RIO GRANDE DO NORTE....	1.855.754	1,73	2,0	563,20	34,26	0,0292	2,5	5,00	6,29	5,9755
13 - RONDÔNIA (Território)..	141.251	0,13	2,0	1.447,70	88,06	0,0114	1,2	2,40	3,03	2,8785
14 - RORAIMA (Território)...	48.166	0,04	2,0	1.101,80	67,02	0,0149	1,4	2,80	3,52	3,3440
15 - SERGIPE.....	992.380	0,93	2,0	635,20	38,64	0,0259	2,5	5,00	6,29	5,9755
<b>T O T A I S</b>	-	-	-	-	-	-	-	79,45	100,00	95,0000
<b>B R A S I L</b>	107.145.168			1.644,00	100,00					

(\*) Reduzido 50%, nos termos do Parágrafo Único, art, 2º do D.L. nº 1434/75

QUADRO III DO ANEXO Nº II

PERCENTUAL DE PARTICIPAÇÃO DOS TERRITÓRIOS FEDERAIS E DOS ESTADOS DA REGIÃO NORTE/NORDESTE NA RESERVA DO F.P.E. (DECRETO-LEIS NºS 1434/75 e 1723/79), CALCULADO DE ACORDO COM O ARTIGO 88 DA LEI Nº 5172/66 (CÓDIGO TRIBUTÁRIO NACIONAL).

UNIDADE DA FEDERAÇÃO	5%	95%	100 %
	LETRA C QUADRO I	LETRA J QUADRO II	PERCENTUAL FINAL
01 - ACRE .....	0,1500	3,8285	3,9785
02 - ALAGOAS .....	0,0270	5,9755	6,0025
03 - AMAPÁ (Território).....	0,1365	2,8785	3,0150
04 - AMAZONAS .....	1,5310	3,3440	4,8750
05 - BAHIA .....	0,5500	11,9605	12,5105
06 - CEARÁ .....	0,1445	7,4765	7,6210
07 - MARANHÃO .....	0,3190	9,5665	9,8855

08 - PARÁ.....	1,2055	6,2130	7,4185
09 - PARAÍBA .....	0,0555	7,7710	7,8265
10 - PERNAMBUCO .....	0,0965	11,8370	11,9335
11 - PIAUÍ .....	0,2465	5,9755	6,2220
12 - RIO GRANDE DO NORTE .....	0,0520	5,9755	6,0275
13 - RONDÔNIA (Território)....	0,2385	2,8785	3,1170
14 - RORAIMA (Território)....	0,2260	3,3440	3,5700
15 - SERGIPE .....	0,0215	5,9755	5,9970
<b>T O T A L .....</b>	<b>5,0000</b>	<b>95,0000</b>	<b>100,0000</b>

A N E X O Nº IIIF.P.M.

PERCENTUAL DE PARTICIPAÇÃO DAS CAPITAIS  
DOS ESTADOS, DISTRITO FEDERAL E TERRITÓRIOS

(RESOLUÇÃO Nº 205/80)

NOME DA CAPITAL	PERCENTUAL
01 - ARACAJU.....	3,9968
02 - BELÉM.....	5,5955
03 - BELO HORIZONTE.....	5,5955
04 - BOA VISTA.....	2,2382
05 - BRASÍLIA.....	1,6787
06 - CAMPO GRANDE.....	2,2382
07 - CUIABÁ.....	3,1974
08 - CURITIBA.....	3,9169
09 - FLORIANÓPOLIS.....	1,9185
10 - FORTALEZA.....	9,9920
11 - GOIÂNIA.....	3,9968
12 - JOÃO PESSOA.....	3,9968
13 - MACAPÁ.....	1,9185
14 - MACEIÓ.....	3,9968

15 - MANAUS.....	2,2382
16 - NATAL.....	3,9968
17 - PORTO ALEGRE.....	2,8777
18 - PORTO VELHO.....	1,9185
19 - RECIFE.....	7,1942
20 - RIO BRANCO.....	2,1506
* Plácido de Castro.....	0,1601
* Senador Guiomard.....	0,2473
21 - RIO DE JANEIRO.....	2,3980
22 - SALVADOR.....	9,9920
23 - SÃO LUÍS.....	3,9968
24 - SÃO PAULO.....	1,9984
25 - TERESINA.....	3,9968
26 - VITÓRIA.....	2,5580

\* Municípios interioranos, desmembrados de RIO BRANCO e instalados em 29.03.77 e 06.05.77, respectivamente.

QUADRO ÚNICO DO ANEXO III.

11 PERCENTUAL DE PARTICIPAÇÃO DE CADA CAPITAL, CALCULADO DE ACORDO COM O ART. 91, § 1º DA LEI 5.172/66, COM NOVA REDAÇÃO DADA PELO ATO COMPLEMENTAR Nº 35/67

NOME DA CAPITAL	A	B	C	D	E	F
	População	%	Fator art. 91 § 1º, a	Fator art. 91 § 1º, b	Cof. C x D art. 91 § 1º	Percentual de Participação
01 - ARACAJU	226.248	0,93	2	2,5	5,00	3,9968
02 - BELÉM	771.665	3,18	3,5	2,0	7,00	5,5955
03 - BELO HORIZONTE	1.557.464	6,42	5	1,4	7,00	5,5955
04 - BOA VISTA	42.873	0,18	2	1,4	2,80	2,2382
05 - BRASÍLIA	763.254	3,15	3,5	0,6	2,10	1,6787
06 - CAMPO GRANDE	180.361	0,74	2	1,4	2,80	2,2382
07 - CUIABÁ	127.913	0,53	2	2,0	4,00	3,1974
08 - CURITIBA	765.716	3,16	3,5	1,4	4,90	3,9169
09 - FLORIANÓPOLIS	167.538	0,69	2	1,2	2,40	1,9185
10 - FORTALEZA	1.109.837	4,57	5	2,5	12,50	9,9920
11 - GOIÂNIA	518.469	2,14	2,5	2,0	5,00	3,9968
12 - JOÃO PESSOA	287.607	1,19	2	2,5	5,00	3,9968
13 - MACAPÁ	108.752	0,45	2	1,2	2,40	1,9185
14 - MACEIÓ	323.601	1,33	2	2,5	5,00	3,9968
15 - MANAUS	388.811	1,60	2	1,4	2,80	2,2382
16 - NATAL	343.679	1,42	2	2,5	5,00	3,9968
17 - PORTO ALEGRE	1.043.964	4,30	4,5	0,8	3,60	2,8777
18 - PORTO VELHO	107.623	0,44	2	1,2	2,40	1,9185
19 - RECIFE	1.249.821	5,15	5	1,8	9,00	7,1942
* 20 - RIO BRANCO	98.326	0,40	2	1,6	3,20	2,5580
21 - RIO DE JANEIRO	4.857.716	20,02	5	0,6	3,00	2,3980
22 - SALVADOR	1.237.373	5,10	5	2,5	12,50	9,9920
23 - SÃO LUÍS	330.311	1,36	2	2,5	5,00	3,9968
24 - SÃO PAULO	7.199.638	29,67	5	0,5	2,50	1,9984
25 - TERESINA	290.268	1,20	2	2,5	5,00	3,9968
26 - VITÓRIA	163.877	0,68	2	1,6	3,20	2,5580
TOTAL	24.261.675	100,00	-	-	125,10	100,0000

\* População e coeficiente alterados no Anexo III, da presente Resolução, uma vez que contribuiu com 15.660 habitantes e 0,4074 de participação para criação de dois municípios interioranos do ACRE: PLÁCIDO DE CASTRO (6156 habitantes/0,1601 de coeficiente) e SENADOR GUIOMARD (9504 habitantes/0,2473 de coeficiente), instalados em 29/03/77 e 06/05/77, respectivamente.

ANEXO Nº IV

F. P. M.

COEFICIENTES DE PARTICIPAÇÃO DOS MUNICÍPIOS

DO INTERIOR = RESOLUÇÃO Nº 205/80

13 ÍNDICE

UNIDADE DA FEDERAÇÃO	Nº DAS FOLHAS	Nº DE MUNICÍPIOS
01 - ACRE	01	11
02 - ALAGOAS	02 e 03	93
03 - AMAPÁ(Território)	69	04

04 - AMAZONAS	04	43
05 - BAHIA	05 e 09	335
06 - CEARÁ	10 e 11	140
07 - ESPÍRITO SANTO	12	52
08 - GOIÁS	13 e 16	222
09 - MARANHÃO	17 e 18	129
10 - MATO GROSSO	19	37
11 - MATO GROSSO DO SUL	20	54
12 - MINAS GERAIS	21 e 31	721
13 - PARÁ	32 e 33	82
14 - PARAÍBA	34 e 36	170
15 - PARANÁ	37 e 41	289
16 - PERNAMBUCO	42 e 44	163

## Original Decalcado

15868

SEÇÃO I

DIÁRIO OFICIAL

SEGUNDA-FEIRA, 11 AGO 1980

17 - PIAUÍ	45 e 46	113
18 - RIO:GRANDE DO NORTE	47 e 49	149
19 - RIO:GRANDE DO SUL	50 e 53	231
20 - RIO DE JANEIRO	54	63
21 - RONDÔNIA (Território)	69	01
22 - RORAIMA (Território)	69	01
23 - SANTA CATARINA	55 e 57	196
24 - SÃO PAULO	58 e 66	570
25 - SERGIPE	67 e 68	73
<b>TOTAL</b>		<b>3.942</b>

### ESTADO DO ACRE

MUNICÍPIOS	COEF.	POP.
Assis Brasil(*)	0,1072	1.293
Brasília(**)	1,0928	13.193
Cruzeiro do Sul(**)	2,0512	42.167
Feijó	1,2	17.733
Manoel Urbano(*)	0,3113	5.162
Mãncio Lima(*)	0,3488	7.168
Senhor Madureira(**)	1,2887	21.374
Toró	1,6	26.855
Xapuri	1,2	15.793

**OBSERVAÇÃO:** Os Municípios de PLACIDO DE CASTRO e SENADOR GUIOMARU constam do Anexo III (coeficientes de participação das capitais) porque desmembrados de RIO BRANCO.

\* Município novo

\*\* Coeficiente de população alterados

## ALAGOAS

MUNICÍPIOS	COEF.	POP.	MUNICÍPIOS	COEF.	POP.
Água Branca.....	1,6	25.115	Japaratinga.....	0,2	2.652
Anadia.....	1,0	12.577	Jaramataia.....	0,2	2.644
Arapiraca.....	3,6	111.157	Joaquim Gomes....	1,2	17.038
Atalaia.....	2,2	43.267	Jundiá.....	1,0	10.948
Barra de Santo An- tônio.....	0,6	6.664	Junqueiro.....	1,2	17.584
Barra de São Migue	0,2	1.631	Lagoa da Canoa...	1,2	13.610
Batalha.....	0,8	10.128	Limoeiro de Anadia	1,4	19.583
Belém.....	0,6	6.493	Major Isidoro....	1,2	15.948
Belo Monte.....	0,4	5.283	Maragogi.....	1,0	12.131
Boca da Mata.....	1,2	17.674	Maravilha.....	0,8	9.195
Branquinha.....	1,0	11.131	Marechal Deodoro	1,2	16.410
Cacimbinhas.....	0,8	10.534	Maribondo.....	1,2	15.699
Cajueiro.....	1,0	13.031	Mar Vermelho.....	0,6	5.465
Campo Alegre.....	0,8	8.016	Mata Grande.....	1,4	23.131
Campo Grande.....	0,8	8.721	Matriz de Camara- gibe.....	1,2	13.924
Canapi.....	1,2	15.352	Messias.....	0,6	6.837
Capela.....	1,4	18.945	Minador do Negrão	0,6	6.825
Carneiros.....	0,6	5.692	Monteirópolis....	0,4	5.306
Chã Preta.....	1,0	11.624	Murici.....	1,6	26.041
Coité do Noia....	0,8	8.275	Novo Lino.....	1,2	14.490
Colônia Leopoldina	1,2	13.846	Olho d'Água das Flores.....	1,0	12.122
Coqueiro Seco....	0,4	3.189	Olho d'Água do - Casado.....	0,4	2.890
Coruripe.....	1,8	31.655	Olho d'Água Gran- de.....	0,4	5.136
Delmiro Gouveia...	1,2	16.299	Oliveira.....	0,8	8.425
Dois Riachos.....	0,6	6.963	Ouro Branco.....	0,6	6.958
Feira Grande.....	1,2	15.609	Palestina.....	0,2	2.576
Feliz Deserto.....	0,2	1.601	Palmeira dos In- dios.....	2,8	69.896
Flexeiras.....	1,0	13.243	Pão de Açúcar....	1,4	18.781
Girau do Ponciano.	1,4	21.598	Passo de Camara- gibe.....	0,6	7.248
Ibateguara.....	1,0	12.665	Paulo Jacinto....	0,8	10.501
Igaci.....	1,6	26.206			
Igreja Nova.....	1,4	21.040			
Inhapi.....	0,8	10.446			
Jacaré dos Homens.	0,4	4.169			
Jacuípe.....	0,8	8.788			

I.G.C.E. Em

Juarez Rodrigues

Secretário Geral

MUNICÍPIOS	COEF.	POP.	MUNICÍPIOS	COEF.	POP.
Perledo.....	2,0	36.374			
Piaçabuçu.....	1,0	11.736			
Pilar.....	1,4	19.873			
Pindoba.....	0,6	7.446			
Piranhas.....	0,4	5.079			
Poço das Trinchei- ras.....	1,0	11.582			
Porto Calvo.....	1,4	19.281			
Porto de Pedras...	0,8	8.154			
Porto Real do Colé- gio.....	1,2	13.826			
Quebrangulo.....	1,2	13.929			
Rio Largo.....	2,2	42.332			
Roteiro.....	0,2	1.876			
Santa Luzia do Nor- te.....	0,2	2.638			
Santana do Ipanema	2,0	38.893			
Santana do Mundaú.	1,2	14.474			
São Brás.....	0,6	7.330			
São José da Laje..	1,8	29.456			
São José da Tapera	1,4	22.103			
São Luís do Quitun- de.....	1,2	17.566			
São Miguel dos Cam- pos.....	1,8	34.186			
São Miguel dos Mi- lagres.....	0,4	4.365			
São Sebastião.....	1,2	13.756			
Satuba.....	0,6	5.836			
Tanque d'Arca.....	0,6	5.577			
Taquarana.....	1,2	13.879			
Traipu.....	1,2	18.164			
União dos Palmares	2,6	56.604			
Viçosa.....	1,6	27.712			

1. IG.C.E., Em

Juarez Rodrigues  
Inspetor Geral

MUNICÍPIOS	COEF.	POPULAÇÃO	MUNICÍPIOS	COEF.	POPULAÇÃO
Anori.....	1,2	13.478	Santo Antônio do		
Atalaia do Norte..	0,6	6.756	Içá.....	0,8	10.633
Autazes.....	1,4	19.969	São Gabriel da Ca		
Barcelos.....	0,8	9.358	choeira.....	1,0	12.837
Barreirinhas.....	1,2	15.675	São Paulo de Oli-		
Benjamin Constant.	1,2	16.962	vença.....	1,4	21.095
Boca do Acre.....	1,4	21.130	Silves.....	0,4	4.998
Borba.....	1,2	15.574	Tapauá.....	1,0	11.168
Canutama.....	0,6	5.510	Tefé.....	1,4	21.734
Carauari.....	1,2	18.404	Urucará.....	0,6	7.494
Careiro.....	2,2	45.965	Urucurituba .....	1,0	11.525
Coari.....	1,8	30.541			
Codajás.....	1,2	13.356			
Eirunepé.....	1,0	11.884			
Envira.....	1,0	12.670			
Fonte Boa.....	0,8	10.157			
Humaitá.....	1,2	16.650			
Ipixuna.....	1,2	13.922			
Itacoatiara.....	2,2	41.884			
Itapiranga.....	0,4	2.962			
Japurá.....	0,2	2.129			
Juruá.....	0,6	6.299			
Jutaí.....	0,4	4.390			
Lábrea.....	1,2	17.696			
Manacapuru.....	2,6	55.888			
Manicoré.....	1,4	22.377			
Maraã.....	0,8	9.167			
Maués.....	1,6	27.052			
Nhamundá.....	1,2	17.476			
Nova Olinda do Nor					
te.....	1,2	13.335			
Novo Airão.....	0,6	6.660			
Novo Aripuanã.....	1,2	17.985			
Parintins.....	2,2	43.324			
Pauini.....	0,8	9.214			
Santa Isabel do					
Rio Negro	0,4	3.653			

1.º I.G.C.E., Em

*Juarez Rodrigues*  
Inspetor Geral



## BAHIA

MUNICIPIOS	COEF.	POP.	MUNICIPIOS	COEF.	POP.
Abaira .....	0,8	8.221	Bom Jesus da Lapa	2,4	49.818
Abare .....	0,6	7.975	Boninal .....	0,8	8.997
Acajutiba .....	1,0	10.836	Boquira .....	1,2	18.009
Água Fria .....	1,0	12.572	Botuporã .....	1,4	19.165
Água Quente .....	0,6	6.086	Brejões .....	0,8	10.129
Aiquara .....	0,6	6.620	Brejolândia .....	0,8	9.154
Alagoinhas .....	3,2	85.181	Brotas de Macaúbas	1,2	13.950
Alcobaça .....	2,0	38.419	Brumado .....	2,2	43.321
Almadina .....	0,6	6.806	Buerarema .....	1,4	20.813
Amargosa .....	1,4	22.970	Caatiba .....	1,2	14.615
Amélia Rodrigues .	1,2	14.554	Cachoeira .....	1,6	26.721
Anage .....	1,4	19.660	Caculé .....	1,2	14.119
Andaraí .....	1,4	19.342	Caém .....	0,8	10.077
Angical .....	1,0	12.785	Caetité .....	2,2	45.035
Anguera .....	0,6	7.924	Cafarnaum .....	1,4	19.266
Antas .....	1,2	17.497	Cairu .....	0,8	10.074
Antônio Cardoso ..	1,0	11.895	Caldeirão Grande.	1,0	12.862
Antônio Gonçalves.	0,6	7.757	Camacan .....	1,6	25.211
Aporá .....	1,0	11.974	Camaçari .....	2,2	40.124
Aracatu .....	1,2	15.227	Camamu .....	1,6	27.830
Araci .....	1,6	27.219	Campo Alegre de		
Aramari .....	0,6	7.303	Lourdes .....	1,4	19.174
Aratuípe .....	0,8	8.646	Campo Formoso ...	2,2	42.874
Aureliano Leal ...	0,8	10.627	Canápolis .....	0,8	9.447
Baianópolis .....	0,8	9.802	Canarana .....	1,6	25.204
Baixa Grande .....	1,4	19.016	Canavieiras .....	2,0	37.297
Barra .....	2,4	53.217	Candeal .....	1,0	11.323
Barra da Estiva ..	0,8	9.811	Candeias .....	2,2	40.730
Barra do Choça ...	0,8	9.774	Candiba .....	1,0	12.715
Barra do Mendes ..	1,0	11.291	Cândido Sales ...	1,2	16.571
Barra do Rocha ...	0,6	7.030	Cansanção .....	1,4	21.549
Barreiras .....	1,6	24.020	Caravelas .....	1,8	31.102
Belmonte .....	1,4	18.690	Cardeal da Silva.	0,4	2.719
Belo Campo .....	1,0	10.920	Carinhanha .....	1,4	23.432
Biritinga .....	1,0	11.522	Casa Nova .....	2,2	42.806
Boa Nova .....	1,6	25.022	Castro Alves ....	2,4	50.696
Boa Vista do Tupim	1,4	20.047	Catolândia .....	0,2	2.242

MUNICÍPIOS	COEF.	POP.	MUNICÍPIOS	COEF.	POP.
Catu .....	1,8	33.152	Firmino Alves ...	0,6	6.695
Central .....	1,2	17.329	Floresta Azul ...	1,2	14.722
Chorrochó .....	1,0	12.103	Formosa do Rio		
Cícero Dantas ...	2,0	36.990	Preto .....	0,8	10.267
Cipó .....	0,6	7.076	Gandu .....	1,4	19.903
Coaraci .....	1,6	24.067	Gentio do Ouro ..	1,0	11.098
Cocos .....	1,2	15.265	Glória .....	0,8	10.093
Conceição da Feira	1,0	13.262	Gongogi .....	0,8	8.550
Conceição do Al			Governador Lomanto		
meida .....	1,4	21.155	Junior (ex-B:Preto)	0,6	6.637
Conceição do Coité	2,2	40.132	Governador Manga		
Conceição do Jacuí			beira .....	1,2	13.758
pe .....	1,2	16.152	Guanambi .....	2,0	35.244
Conde .....	1,4	18.768	Guaratinga .....	2,0	38.700
Condeúba .....	1,6	25.031	Iaçu .....	1,4	20.812
Contendas do Sin-			Ibiassucê .....	1,0	10.966
corá .....	0,6	7.294	Ibicaraí .....	1,4	23.009
Coração de Maria	1,4	20.696	Ibicoara .....	0,4	5.276
Cordeiros .....	0,8	9.124	Ibicuí .....	1,2	15.675
Coribe .....	1,4	21.297	Ibipeba .....	1,0	10.701
Coronel João Sá ..	1,2	15.197	Ibipitanga .....	1,0	11.865
Correntina .....	2,0	34.960	Ibiquera .....	0,6	6.358
Cotegipe .....	1,4	22.878	Ibirapitanga .....	1,2	13.317
Cravolândia .....	0,4	4.451	Ibirapuã .....	1,4	21.499
Crisópolis .....	1,0	12.648	Ibirataia .....	1,2	15.902
Cristópolis .....	0,8	8.613	Ititiara .....	1,4	21.378
Cruz das Almas ..	1,8	30.546	Ibititã .....	1,2	13.877
Curaçá .....	1,4	20.647	Ibotirama .....	1,0	12.221
Dário Meira .....	0,8	10.204	Ichu .....	0,6	5.509
Dom Basílio .....	0,8	8.631	Igaporã .....	1,0	11.517
Dom Macedo Costa.	0,4	4.997	Iguaí .....	1,4	22.697
Elísio Medrado ..	0,8	8.243	Ilhéus .....	3,8	119.488
Encruzilhada .....	1,6	27.085	Inhambupe .....	1,4	21.116
Entre Rios .....	1,4	20.630	Ipecaetá .....	1,4	18.705
Esplanada .....	1,2	17.820	Ipiaú .....	1,8	30.884
Euclides da Cunha	2,2	47.739	Ipirá .....	2,6	60.806
Feira de Santana.	4,0	227.162			

MUNICÍPIOS	COEF.	POP.	MUNICÍPIOS	COEF.	POP.
Ipupiara.....	0,6	7.362	Jaguaripe.....	0,8	9.916
Irajuba.....	0,8	8.770	Jandaíra.....	0,6	7.111
Iramaia.....	0,8	10.371	Jequié.....	3,8	115.283
Iraquara.....	1,2	13.319	Jeremoabo.....	2,0	34.673
Irará.....	1,2	17.918	Jiquiriçá.....	0,8	8.135
Irecê.....	3,0	74.008	Jitaúna.....	1,0	12.434
Itaberaba.....	2,0	38.110	Juazeiro.....	2,8	71.263
Itabuna.....	4,0	134.563	Jussara.....	0,8	9.982
Itacaré.....	1,2	15.514	Jussiapé.....	0,8	9.040
Itaeté.....	1,4	18.730	Lafaiete Coutinho	0,4	4.641
Itagi.....	1,0	10.729	Laje.....	1,2	13.776
Itagibá.....	1,2	15.426	Lajedão.....	0,6	6.136
Itagimirim.....	1,0	12.064	Lajedinho.....	0,6	7.523
Itaju do Colônia...	1,0	10.958	Lamarão.....	0,6	6.026
Itajuípe.....	1,4	21.899	Lauro de Freitas..	1,0	11.867
Itamaraju.....	3,0	74.558	Lençóis.....	0,4	4.891
Itamarí.....	0,4	4.617	Lícínio de Almeida.	1,0	13.292
Itambé.....	1,8	30.299	Livramento do Bru-		
Itanagra.....	0,4	3.837	mado.....	1,6	28.363
Itanhém.....	2,2	40.503	Macajuba.....	0,8	9.935
Itaparica.....	0,8	9.048	Macarani.....	1,2	13.574
Itapé.....	1,0	11.037	Macaúbas.....	1,8	29.656
Itapebi.....	1,2	13.335	Macururé.....	0,8	9.002
Itapetinga.....	2,4	50.047	Maiquinique.....	0,8	8.647
Itapicuru.....	1,2	18.462	Mairi.....	1,8	34.160
Itapitanga.....	0,8	8.286	Malhada.....	1,4	20.042
Itaquara.....	0,6	6.454	Malhada de Pedras	0,6	7.597
Itarantim.....	1,4	19.568	Manuel Vitorino...	1,2	16.072
Itiruçu.....	0,8	9.137	Maracás.....	1,4	23.007
Itiúba.....	1,8	29.713	Maragogipe.....	2,2	43.552
Itonoró.....	1,4	21.270	Maraú.....	1,0	12.861
Ituaçu.....	1,0	12.895	Marcílio Sousa	0,6	7.938
Ituberá.....	1,2	17.194	Mascote.....	1,0	11.706
Jacaraci.....	1,2	15.440	Mata de São João.	1,8	31.921
Jacobina.....	3,2	86.517	Medeiros Neto....	1,8	34.126
Jaguaquara.....	1,6	27.677	Miguel Calmon....	1,6	27.040
Jaguarari.....	1,4	19.869	Milagres.....	0,8	9.440

1. G.C.E., Em

*A*  
Ruiques

## BAHIA

*Blitz*

MUNICÍPIOS	COEF.	POP.	MUNICÍPIOS	COEF.	POP.
Mirangaba.....	1,0	12.135	Piritiba.....	1,2	14.968
Monte Santo.....	2,2	41.308	Planaltino.....	0,8	8.282
Morpará.....	0,6	7.400	Planalto.....	1,4	21.579
Morro do Chapéu...	1,6	28.455	Poçoões.....	2,2	43.725
Mortugaba.....	0,8	10.166	Pojuca.....	1,2	14.171
Mucugê.....	0,6	6.535	Porto Seguro.....	2,0	39.401
Mucuri.....	1,4	19.918	Potiraguá.....	1,2	14.899
Mundo Novo.....	1,4	21.093	Prado.....	2,0	36.910
Muniz Ferreira....	0,6	5.858	Presidente Dutra..	1,2	13.394
Muritiba.....	1,8	30.003	Presidente Jânio		
Mutuipe.....	1,2	15.947	Quadros.....	1,2	17.156
Nazaré.....	1,4	23.294	Queimadas.....	1,6	26.335
Nilo Peçanha.....	0,6	7.506	Quijingue.....	1,2	18.413
Nova Canaã.....	1,2	14.566	Remanso.....	1,6	28.064
Nova Itarana.....	0,6	6.166	Retirolândia.....	0,8	10.367
Nova Soure.....	1,4	19.701	Riachão das Neves	1,2	16.695
Nova Viçosa.....	1,4	20.157	Riachão do Jacuí-		
Olindina.....	1,2	13.938	pe.....	2,6	57.671
Oliveira dos Breji			Riacho de Santana	1,8	32.779
nhos.....	1,2	18.399	Ribeira do Amparo	1,4	20.856
Ouriçangas.....	0,6	7.416	Ribeira do Pombal	2,2	42.344
Palmas de Monte Al			Rio de Contas....	1,2	14.224
to.....	1,2	15.261	Rio do Antônio ..	0,8	9.850
Palmeiras.....	0,6	7.081	Rio do Pires.....	1,0	11.965
Paramirim.....	1,4	23.089	Rio Real.....	1,2	17.203
Paratinga.....	1,4	22.106	Rodelas.....	0,4	4.733
Paripiranga.....	2,0	34.866	Ruy Barbosa.....	2,0	34.985
Pau Brasil.....	1,2	16.678	Salinas de Marga-		
Paulo Afonso.....	2,4	55.525	rida.....	0,6	6.909
Pedraõ.....	0,8	8.261	Santa Bárbara....	1,2	15.992
Pedro Alexandre....	1,0	10.859	Santa Brígida....	0,6	7.849
Piatã.....	1,2	16.701	Santa Cruz Cabrá -		
Pilão Arcado.....	1,6	28.170	lia.....	1,8	32.364
Pindaí.....	1,2	14.310	Santa Cruz da Vi -		
Pindobaçu.....	1,8	29.528	tória.....	0,8	7.991
Piripá.....	0,8	8.909	Santa Inês.....	0,6	5.477

1.º I.G.C.E., Em /

*Juarez Rodrigues*

MUNICÍPIOS	COEF.	POP.	MUNICÍPIOS	COEF.	POP.
Santaluz.....	1,4	18.693	Souto Soares.....	1,0	10.896
Santa Maria da Vi- tória.....	2,0	36.203	Tabocas do Brejo Ve		
Santana.....	1,4	21.991	Iho.....	0,8	9.015
Santanópolis.....	1,0	11.571	Tanhaçu.....	1,2	15.450
Santa Rita de Cás- sia.....	1,4	23.444	Tanquinho.....	0,6	7.964
Santa Teresinha...	1,2	18.256	Taperoá.....	0,8	9.469
Santo Amaro.....	2,2	45.095	Tapiramutá.....	0,6	5.982
Santo Antônio de Jesus.....	2,2	42.501	Teodoro Sampaio...	0,8	9.908
Santo Estêvão.....	1,6	27.498	Teofilândia.....	1,2	14.266
São Desidério.....	1,2	14.458	Teolândia.....	0,8	8.798
São Félix.....	1,0	12.845	Terra Nova.....	1,0	10.922
São Filipe .....	1,4	18.621	Tremedal.....	1,8	33.820
São Francisco do Conde.....	1,6	24.829	Tucano.....	2,0	36.371
São Gonçalo dos Campos.....	1,4	23.129	Uauá.....	1,4	19.768
São Miguel das Ma- tas.....	0,8	9.760	Ubaíra.....	1,2	15.952
São Sebastião do Passé.....	1,6	26.673	Ubaitaba.....	1,0	12.445
Sapeçu.....	1,0	12.300	Ubatã.....	1,4	19.083
Sátiro Dias.....	0,8	10.428	Uibaí.....	1,2	13.794
Saúde.....	0,8	8.966	Una.....	1,6	24.492
Seabra.....	1,6	24.139	Urandi.....	1,2	13.789
Sebastião Laranjei- ras.....	0,6	6.533	Uruçuca.....	1,2	16.945
Senhor do Bonfim..	2,4	53.673	Utinga.....	0,8	10.257
Sento Sé.....	1,6	25.515	Valença.....	2,4	52.304
Serra Dourada.....	1,2	17.148	Valente.....	1,4	19.606
Serra Preta.....	1,4	20.781	Várzea do Poço ...	0,8	9.236
Serrinha.....	2,4	54.650	Vera Cruz.....	1,0	11.271
Serrolândia.....	1,4	22.354	Vitória da Conquis- ta.....	4,0	153.012
Simões Filho.....	1,6	25.986	Wagner.....	0,6	5.531
			Wenceslau Guimarães	1,2	16.758
			Xique-Xique.....	2,0	35.368

1.º I.G.C.E. Em

*Juarez Rodrigues*  
Deputado Geral

MUNICÍPIOS	COEF.	POP.	MUNICÍPIOS	COEF.	POP.
Abajara.....	0,6	7.738	Caucaia.....	2,6	63.376
Acaraú.....	2,8	70.971	Cedro.....	1,6	25.040
Acopiara.....	2,6	57.769	Chaval.....	0,6	7.816
Aiuaba.....	1,2	17.398	Coreaú.....	1,2	16.322
Alcântaras.....	0,8	10.581	Crateús.....	3,0	72.101
Altaneira.....	0,4	3.768	Crato.....	3,2	81.131
Alto Santo.....	1,2	13.994	Farias Brito.....	1,4	19.320
Antonina do Norte.....	0,6	5.913	Frecheirinha.....	0,8	9.120
Apuiarés.....	1,0	10.849	General Sampaio.....	0,4	4.286
Aquirás.....	2,0	37.593	Granja.....	2,2	41.190
Aracati.....	2,6	58.795	Granjeiro.....	0,6	6.449
Aracoiaba.....	2,0	36.477	Groaíras.....	0,6	6.978
Araripe.....	1,2	15.890	Guaraciaba do Norte.....	2,0	35.282
Aratuba.....	1,0	11.309	Guaramiranga.....	0,6	6.315
Arneiroz.....	0,8	8.146	Hidrolândia.....	1,4	20.772
Assaré.....	1,8	32.690	Ibiapina.....	1,2	16.300
Aurora.....	1,6	27.923	Icó.....	2,2	45.166
Baixio.....	0,6	5.476	Iguatu.....	3,4	90.870
Barbalha.....	1,6	29.226	Independência.....	2,2	45.572
Barro.....	1,4	19.952	Ipaumirim.....	1,0	11.716
Baturité.....	1,6	24.237	Ipu.....	2,2	47.077
Beberibe.....	1,8	33.292	Ipueiras.....	2,0	34.656
Bela Cruz.....	1,4	20.886	Iracema.....	1,4	22.187
Boa Viagem.....	2,4	48.083	Irauçuba.....	1,2	17.347
Brejo Santo.....	1,6	24.618	Itaiçaba.....	0,4	4.722
Camocim.....	2,2	40.531	Itapagé.....	2,0	37.845
Campos Sales.....	2,0	36.454	Itapioca.....	3,6	106.729
Canindé.....	2,6	60.013	Itapiúna.....	1,2	14.884
Capistrano.....	1,2	13.514	Itatira.....	1,2	18.400
Caridade.....	1,0	12.193	Jaguaretama.....	1,4	19.134
Cariré.....	1,4	20.334	Jaguaribara.....	0,8	9.840
Caririaçu.....	1,6	26.441	Jaguaribe.....	1,8	29.605
Cariús.....	1,4	22.389	Jaguaruana.....	1,6	26.150
Carnaubal.....	0,8	10.615	Jardim.....	1,4	22.381
Cascavel.....	2,2	44.246	Jati.....	0,6	6.369
Catarina.....	1,0	11.053	Juazeiro do Norte.....	3,6	109.532

1. I.G.C.E., Em

A  
Aguarez Rodrigues

Jucás.....	1,6	25.299.
Lavras da Mangabeira.....	1,8	33.983
Limociro do Norte.....	1,8	30.481
Maranguape.....	2,8	69.693
Marco.....	1,2	14.345
Martinópolis.....	0,6	6.340
Massapé.....	1,6	24.042
Mauriti.....	2,0	36.051
Meruoca.....	1,0	12.071
Milagres.....	1,4	21.381
Missão Velha.....	1,8	34.208
Mombaça.....	2,2	46.564
Monselhor Tabosa.....	1,2	16.454
Morada Nova.....	2,6	61.536
Moraújo.....	0,6	6.907
Morrinhos.....	1,2	13.763
Mucambo.....	1,0	12.155
Mulungu.....	0,8	9.021
Nova Olinda.....	1,0	11.414
Nova Russas.....	2,2	46.952
Novo Oriente.....	1,4	19.841
Orós.....	1,4	21.102
Pacajus.....	2,0	37.594
Pacatuba.....	2,0	36.997
Pacoti.....	1,0	12.294
Pacujá.....	0,4	4.197
Palhano.....	0,6	5.994
Palmeira.....	1,0	12.156
Paraçupeba.....	1,6	27.549
Parambu.....	1,8	31.334
Paraquati.....	1,0	12.487
Pedra Branca.....	2,0	36.096
Penaforte.....	0,6	5.400
Pentecoste.....	2,0	38.618
Pereiro.....	1,4	22.325
Piquet Carneiro.....	1,2	17.597
Poranga.....	0,8	8.693
Porteiras.....	1,2	14.136
Potengi.....	0,8	8.074
Quixadá.....	3,8	113.601
Quixeramobim.....	3,0	77.297
Quixeré.....	1,0	13.095
Redenção.....	2,2	40.472
Reriutaba.....	1,8	31.127
Russas.....	2,2	40.497
Saboeiro.....	1,4	19.470
Santana do Acaraú.....	1,6	25.816
Santana do Cariri.....	1,2	18.599
Santa Quitéria.....	2,4	50.595
São Benedito.....	2,2	44.922
São Gonçalo do Amarante.....	1,4	23.416
São João do Jaguaribe.....	0,8	9.090
São Luís do Curu.....	0,8	8.947
Senador Pompeu.....	1,6	28.473
Senador Sá.....	0,4	5.267
Sobral.....	4,0	122.539
Solonópolis.....	2,0	38.270
Tabuleiro do Norte.....	1,4	22.888
Tamboril.....	1,6	24.788
Tauá.....	2,4	53.993
Tianguá.....	1,6	28.737
Trairi.....	1,8	29.492
Ubajara.....	1,4	19.363
Umarizal.....	0,8	8.242
Uruburetama.....	1,8	33.647
Uruoca.....	1,0	12.344
Várzea Alegre.....	1,8	30.821
Viçosa do Ceará.....	2,0	37.134

MUNICÍPIOS	COEF.	POP.	MUNICÍPIOS	COEF.	POP.
Afonso Cláudio.....	2,4	49.192	Mimoso do Sul.....	1,4	20.500
Alegre.....	2,0	34.829	Montanha.....	1,6	25.151
Alfredo Chaves.....	1,0	10.747	Mucurici.....	1,2	17.695
Anchieta.....	1,0	12.925	Muniz Freire.....	1,2	18.434
Apiacá.....	0,6	6.370	Muqui.....	1,0	11.012
Aracruz.....	1,8	30.702	Nova Venécia.....	2,2	40.091
Atílio Vivacqua....	0,6	6.111	Pancas.....	1,4	23.663
Baixo Guandu.....	1,4	22.743	Pinheiros.....	1,6	24.379
Barra de São Fran- cisco.....	2,2	45.535	Piúna.....	0,4	4.052
Boa Esperança.....	1,0	11.534	Presidente Kennedy	1,0	12.223
Bom Jesus do Norte	0,6	5.488	Rio Novo do Sul...	0,8	10.414
Cachoeiro de Itape- mirim.....	3,8	112.366	Santa Leopoldina..	1,4	22.623
Cariacica.....	4,0	135.357	Santa Teresa.....	1,6	26.802
Castelo.....	1,6	25.298	São Gabriel da Pa- lha.....	1,8	30.114
Colatina.....	3,6	109.378	São José do Calçado	0,8	8.343
Conceição da Barra.	1,6	26.720(*)	São Mateus.....	2,2	47.444
Conceição do Castelo	1,2	15.872	Serra.....	1,4	21.187
Divino de São Lou- renço.....	0,4	3.395	Viana.....	1,0	12.957
Domingos Martins...	1,6	25.196	Vila Velha.....	4,0	161.425
Dores do Rio Preto	0,4	3.213			
Ecoporanga.....	2,2	42.382			
Fundão.....	0,8	9.451			
Guaçuí.....	1,2	14.484			
Guarapari.....	1,6	27.458			
Ibiraçu.....	1,2	17.819			
Iconha.....	0,6	7.423			
Itaguaçu.....	1,0	11.339			
Itapemirim.....	1,8	32.289			
Itarana.....	0,8	9.207			
Itána.....	1,8	31.352			
Jerônimo Monteiro..	0,6	6.315			
Linhares.....	3,6	106.772			
Mantenópolis.....	1,2	13.418			

(\*) população e coeficientes alterados  
(Lei Estadual nº 3.341, de 09.05.80)

L. I.G.C.E., C.M.

*José Rodrigues*  
José Rodrigues  
Inspetor Geral



MUNICÍPIOS	COEF.	POP.	MUNICÍPIOS	COEF.	POP.
Abadiânia.....	0,6	7.458	Dom Jardim de Goiás	0,4	1.270
Acreúna (*).....	0,6661	10.670	Dom Jesus de Goiás	1,0	12.581
Água Limpa.....	0,4	3.208	Brasabrantos.....	0,4	3.655
Alexânia.....	1,0	10.741	Brejinho de Nazaré	0,6	7.848
Almas.....	0,6	6.867	Britânia.....	0,2	2.591
Aloândia.....	0,4	3.562	Buriti Alegre.....	1,0	12.387
Alto Paraíso de Goiás	0,4	3.275	Cabeceiras.....	0,4	4.684
Alvorada.....	0,6	5.378	Cachoeira Alta.....	1,0	13.246
Alvorada do Norte..	0,4	4.742	Cachoeira de Goiás	0,2	2.077
Amorinópolis.....	0,6	6.305	Caçu.....	1,0	11.715
Ananás.....	0,8	10.501	Caiapônia.....	1,6	26.454
Anápolis.....	4,0	131.457	Caldas Novas.....	0,8	10.319
Anianguera.....	0,2	1.080	Campestre de Goiás	0,4	3.210
Anicuns.....	1,6	26.773	Campinorte.....	0,6	6.579
Aparecida de Goiânia	0,8	8.968	Campo Alegre de Goiás	0,4	4.309
Aporé.....	0,4	3.893	Campos Belos.....	0,6	6.757
Araçu.....	0,6	5.728	Carmo do Rio Verde	1,2	16.706
Aragarças.....	0,6	5.806	Catalão.....	1,8	29.967
Aragoiânia.....	0,4	3.392	Caturai.....	0,6	5.464
Araguacema.....	1,2	13.926	Cavalcante.....	0,8	9.688
Araguaçu.....	1,2	13.487	Ceres.....	2,0	37.869
Araguaína.....	2,4	48.193	Colinas de Goiás..	1,0	11.163
Araguatins.....	1,2	15.801	Colméia (ex-Pequipe)	0,8	8.285
Arapoema.....	0,8	10.088	Conceição do Norte	0,4	3.284
Arraias.....	1,0	13.224	Córrego do Ouro...	0,6	7.096
Aruanã.....	0,4	4.049	Corumbá de Goiás..	1,4	21.125
Aurilândia.....	0,8	8.405	Couto Magalhães...	0,4	3.328
Aurora do Norte...	0,4	4.084	Corumbáiba.....	0,8	8.255
Avelinópolis.....	0,4	3.432	Cristalândia.....	1,2	13.508
Axixá de Goiás....	0,8	9.549	Cristalina.....	1,2	13.501
Babaçulândia.....	1,4	18.623	Cristianópolis....	0,2	2.211
Baliza.....	0,4	3.161	Crixás.....	1,6	23.981
Barro Alto.....	1,4	22.681	Cromínia.....	0,4	5.153
Bela Vista de Goiás	1,2	17.179	Cumari.....	0,6	5.404
			Damianópolis.....	0,4	4.127
			Damolândia.....	0,4	4.289
			Davinópolis.....	0,4	3.528

(\*) município novo

(\*\*) coeficiente e população alterados.

José Rodrigues  
Inspetor Geral

MUNICÍPIOS	COEF.	POP.	MUNICÍPIOS	COEF.	POP.
Dianópolis.....	1,0	10.770	Itajá.....	0,6	7.909
Diorama.....	0,6	6.154	Itapaci.....	1,2	16.802
Dois Irmãos.....	0,6	7.379	Itapirapuã.....	1,2	14.931
Dueré.....	0,6	6.083	Itaporã de Goiás	0,4	3.028
Edéia.....	1,0	12.124	Itapuranga.....	2,0	35.292
Estrela do Norte..	0,4	3.616	Itarumã.....	0,6	7.391
Fazenda Nova.....	1,0	11.576	Itauçu.....	1,2	13.935
Filadélfia.....	1,4	19.325	Itumbiara.....	3,0	75.449
Firminópolis.....	1,2	13.620	Ivolândia.....	0,6	6.929
Flores de Goiás...	0,2	2.601	Jandaia.....	1,0	12.027
Formosa.....	1,8	33.806	Jaraguá.....	2,4	49.441
Formoso.....	1,2	16.505	Jataí.....	2,4	50.973
Formoso do Araguaia	0,8	9.998	Jaupaci.....	0,4	4.365
Galheiros(ex-Cirin)	0,4	3.766	Joviânia.....	0,8	8.013
Goianápolis.....	0,8	8.648	Jussara.....	1,6	24.504
Goianira.....	0,6	5.838	Leopoldo de Bulhões	0,8	10.054
Goianésia.....	1,8	32.334	Lizarda.....	0,8	9.309
Goianina.....	0,6	7.086	Luziânia.....	2,0	37.252
Goiás.....	2,4	50.965	Mairipotaba.....	0,4	4.012
Goiatins.....	1,2	16.251	Mambai.....	0,4	5.098
Goiatuba.....	1,6	29.195	Mara Rosa.....	1,6	25.381
Guapó.....	0,8	10.495	Marzagão.....	0,2	1.035
Guaraí.....	1,2	13.948	Maurilândia.....	0,6	6.904
Guarani de Goiás..	0,4	3.974	Minaçu(*).....	0,6532	13.725
Gurupi.....	1,8	31.001	Mineiros.....	1,4	19.229
Heitorai.....	0,6	5.530	Miracema do Norte	1,6	26.320
Hidrolândia.....	0,8	9.630	Miranorte.....	0,6	6.351
Hidrolina.....	0,6	7.623	Moiporá.....	0,4	3.502
Iaciara.....	0,4	3.972	Monte Alegre de		
Inhumas.....	2,0	35.412	Goiás.....	0,6	6.259
Ipameri.....	1,4	22.540	Monte do Carmo...	0,4	5.176
Iporá.....	1,4	20.707	Montes Claros de		
Israelândia.....	0,8	9.781	Goiás.....	0,8	9.539
Itaberaí.....	1,8	29.640	Morrinhos.....	2,0	37.435
Itacajá.....	1,0	13.189	Mossamedes.....	1,2	15.043
Itaguaru.....	0,8	8.256	Mozarlândia.....	0,8	8.669
Itaquatins.....	1,2	13.793	Mutunópolis.....	0,6	5.797

(\*) município novo

(\*\*) coeficiente e população alterados.

L. I.G.C.E., Em

Juarez Rodrigues

MUNICÍPIOS	COEF.	POP.	MUNICÍPIOS	COEF.	POP.
Natividade.....	1,0	13.146	Ponte Alta do Bom Jesus.....	0,6	6.212
Nazaré.....	0,6	7.560	Ponte Alta do Norte	0,8	8.031
Nazário.....	0,6	7.228	Porangatu.....	1,8	33.224
Nerópolis.....	0,8	9.169	Portelândia.....	0,2	2.245
Niquelândia.....	1,6	27.557	Porto Nacional.....	2,0	39.440
Nova América.....	0,4	3.159	Posse.....	1,2	15.169
Nova Aurora.....	0,2	2.418	Presidente Kennedy	0,6	5.952
Nova Roma.....	0,4	4.004	Quirinópolis.....	2,2	44.697
Nova Veneza.....	0,6	6.789	Rialma.....	0,6	7.138
Novo Acordo.....	0,6	6.100	Rianópolis.....	0,4	3.695
Novo Brasil.....	0,6	7.827	Rio Verde.....	2,8	67.620
Orizona.....	1,2	14.791	Rubietaba.....	1,4	22.253
Ouro Verde de Goiás	0,6	6.720	Sanclerlândia.....	0,8	9.902
Ovidor.....	0,4	4.246	Santa Bárbara de Goiás.....	0,4	3.237
Padre Bernardo.....	0,8	9.736	Santa Cruz de Goiás	0,4	4.269
Palmeiras de Goiás	1,6	28.889	Santa Helena de Goiás	1,8	30.098
Palmelo.....	0,2	1.578	Santa Rita do Araguaia	0,4	3.016
Palminópolis.....	0,6	6.316	Santa Rosa de Goiás	0,6	5.467
Panamá.....	0,4	3.782	Santa Teresa de Goiás.....	0,4	5.049
Paraíso do Norte de Goiás.....	1,0	11.837	Santa Teresinha de Goiás.....	1,0	10.891
Paraná.....	1,2	15.332	São Domingos.....	0,8	9.161
Paranaçuara.....	1,0	11.284	São Francisco de Goiás.....	0,8	9.709
Paraúna(**).....	0,7339	11.757	São João d'Aliação	0,4	4.132
Pedro Afonso.....	1,0	11.741	São Luís de Montes Belos.....	1,8	29.720
Peixe.....	1,2	18.446	São Miguel do Araguaia.....	1,6	23.975
Petrolina de Goiás(*)	1,4	20.843			
Pilar de Goiás....	1,0	12.839			
Pindorama de Goiás	0,4	3.580			
Piracanjuba.....	1,6	27.689			
Piranhas.....	1,2	14.257			
Pirenópolis(*)....	1,8	33.419			
Pires do Rio.....	1,4	20.179			
Pium.....	0,8	8.324			
Planaltina.....	0,8	10.253			
Pontalina.....	1,4	23.437			

(\*\*) coeficiente e população alterados.

(\*) coeficiente alterado.

1. IGCE, em

*João Rodrigues*  
 Inspeção Geral

## GOIÁS

*(Blind)*

MUNICÍPIOS	COEF.	POP.	MUNICÍPIO	COEF.	POP.
São Sebastião do Tocantins.....	1,0	11.985			
São Simão.....	0,8	8.639			
Serranópolis.....	0,6	6.228			
Silvânia.....	1,4	22.761			
Sítio d'Abadia....	0,4	3.147			
Sítio Novo de Goiás	0,8	9.034			
Taguatinga.....	0,8	9.531			
Taquaral de Goiás..	1,2	13.817			
Tocantínia.....	0,6	7.184			
Tocantiópolis.....	1,8	29.813			
Três Ranchos.....	0,4	3.515			
Trindade .....	1,6	26.461			
Turvânia.....	0,6	7.863			
Uruaçu(**).....	1,5468	32.506			
Uruana.....	1,2	16.524			
Urutaí.....	0,4	3.887			
Varjão.....	0,6	5.636			
Vianópolis.....	0,6	7.454			
Xambioá.....	1,0	11.351			

\*\*-coeficiente e população alterados.

1.º I.G.C.E., Em

Juarez Rodrigues

MUNICÍPIOS	COEF.	POP.	MUNICÍPIOS	COEF.	POP.
Afonso Cunha.....	0,2	2.314	Coroatá.....	2,8	70.796
Alcântara.....	1,2	18.314	Cururupu.....	2,0	37.928
Aldeias Altas.....	1,2	16.495	Dom Pedro.....	1,2	17.954
Altamira do Mara- nhão.....	1,6	26.550	Duque Bacelar.....	1,2	16.692
Alto Farnaíba.....	0,8	8.139	Esperantinópolis..	1,6	26.597
Amarante do Mara- nhão.....	1,2	18.328	Fortaleza dos No- gueiras.....	0,6	7.866
Anajatuba.....	1,2	14.255	Fortuna.....	0,8	9.221
Anapurus.....	0,6	7.394	Godofredo Viana...	0,8	8.899
Araioses.....	2,2	42.866	Gonçalves Dias....	1,2	17.162
Arari.....	1,4	19.719	Governador Archer.	1,0	12.158
Axixá.....	0,8	8.177	Governador Eugênio		
Bacabal.....	2,6	63.294	Barros.....	1,4	19.442
Bacuri.....	1,4	18.745	Graça Aranha.....	0,6	5.795
Balsas.....	1,4	21.678	Grajaú.....	2,2	40.881
Barão de Grajaú...	1,0	12.427	Guimarães.....	1,0	10.793
Barra do Corda....	2,8	71.518	Humberto de Campos	1,2	17.366
Barreirinhas.....	1,6	26.750	Icatu.....	1,2	16.181
Benedito Leite....	0,6	7.276	Igarapé Grande....	1,2	13.592
Bequimão.....	1,4	20.584	Imperatriz.....	3,6	108.265
Bom Jardim.....	1,8	31.271	Itapecuru-Mirim...	1,8	30.838
Brejo.....	1,6	24.102	João Lisboa.....	2,0	35.279
Buriti.....	1,4	21.246	Joselândia.....	1,2	18.170
Buriti Bravo.....	1,2	14.827	Lago da Pedra.....	2,4	54.830
Cajapió.....	1,0	12.113	Lago do Junco.....	1,2	16.119
Cajari.....	1,2	14.713	Lago Verde.....	0,8	9.639
Cândido Mendes....	1,0	11.924	Lima Campos.....	1,0	12.018
Cantanhede.....	1,2	16.489	Loreto.....	0,8	8.123
Carolina.....	1,8	31.949	Luis Domingos do		
Carutapera.....	1,0	12.243	Est.do Maranhão...	0,6	6.912
Caxias.....	3,4	96.021	Nagalhães de Almei		
Cedral.....	1,0	12.533	da.....	1,0	11.073
Chapadinha.....	2,4	51.413	Mata Roma.....	0,8	9.416
Codó.....	3,4	100.370	Matinha.....	1,4	20.441
Coelho Neto.....	1,2	18.055	Matões.....	1,4	20.791
Colinas.....	1,6	24.845	Mirador.....	1,2	14.890
			Mirinzal.....	1,2	13.532

MUNICÍPIO	COEF.	POP.	MUNICÍPIO	COEF.	POP.
Monção.....	2,6	63.532	Santo Antônio dos		
Montes Altos.....	1,2	15.470	Lopes.....	1,2	17.888
Morros.....	1,2	17.045	São Benedito do		
Nina Rodrigues...	0,4	4.807	Rio Preto .....	1,2	14.079
Nova Iorque.....	0,4	5.090	São Bento.....	1,2	16.258
Olho d'Água das			São Bernardo.....	1,4	21.567
Cunhãs.....	1,6	25.459	São Domingos do Ma		
Paço do Lumiar...	1,2	15.905	ranhão.....	1,4	22.138
Palmeirândia.....	0,8	9.244	São Félix de Balsas	0,4	4.786
Paraibano.....	1,0	11.147	São Francisco do		
Parnarama.....	1,6	25.935	Maranhão.....	1,2	13.341
Passagem Franca..	1,4	21.108	São João Batista...	1,4	23.409
Pastos Bons.....	1,2	14.016	São João dos Patos	1,4	19.151
Paulo Ramos.....	1,6	27.088	São José do Ribamar	1,6	28.002
Pedreiras.....	2,0	37.840	São Luís Gonzaga		
Penalva.....	1,6	24.902	do Maranhão.....	1,6	27.278
Peri-Mirim.....	1,0	11.862	São Mateus do Mara		
Pindaré-Mirim...	1,4	19.924	nhão.....	1,4	20.108
Pinheiro.....	2,6	59.535	São Raimundo das		
Pio XII.....	1,6	23.945	Mangabeiras.....	1,0	12.078
Piragemas.....	1,0	13.300	São Vicente Ferrer	1,2	17.532
Poção de Pedras..	1,8	34.236	Sítio Novo.....	0,8	8.009
Porto Franco.....	1,4	21.422	Sucupira do Norte..	0,8	10.359
Presidente Dutra.	1,8	33.278	Tasso Fragoso.....	0,6	5.583
Presidente Jusce-			Timbiras.....	1,4	19.943
lino.....	0,6	6.590	Timon.....	2,0	39.799
Presidente Vargas.	0,4	4.701	Tuntum.....	1,8	32.862
Primeira Cruz.....	1,2	16.673	Turiação.....	1,6	27.985
Riachão.....	1,2	17.879	Tutóia.....	2,0	35.821
Rosário.....	1,6	25.923	Urbano Santos.....	1,4	18.746
Sambaíba.....	0,4	5.102	Vargem Grande.....	1,8	31.356
Santa Helena.....	1,2	18.301	Viana.....	2,2	40.294
Santa Inês.....	1,4	23.334	Vitória do Mearim.	2,0	37.743
Santa Luzia.....	2,6	60.172	Vitorino Freire...	1,8	30.790
Santa Quitéria do					
Maranhão.....	1,2	16.219			
Santa Rita.....	1,0	13.198			

G.G.E., Em

Juarez Rodrigues


Secretário Geral

MUNICÍPIOS	COEF.	POP.	MUNICÍPIOS	COEF.	POP.
Acorizal .....	0,8	10.321	Tangará da Serra(*)	0,7781	12.643
Alto Araguaia....	0,8	9.305	Tesouro.....	0,6	6.938
Alto Garças.....	0,6	7.016	Torixoréu.....	0,6	7.597
Alto Paraguai....	1,2	14.989	Várzea Grande...	1,4	21.259
Araguainha.....	0,2	2.106	Vila Bela da Santíssima Trindade	1,2	14.168
Arenópolis.....	1,2	13.883			
Aripuanã.....	0,2	1.564			
Barão de Melgaço.	1,0	11.701			
Barra do Bugres(**)	1,0475	17.151			
Barra do Garças(**)	1,6704	30.048			
Cáceres(**).....	3,0612	95.273			
Chapada dos Guimarães.....	1,4	20.953			
Diamantino..(*)..	0,5744	7.273			
Dom Aquino.....	1,4	22.593			
General Carneiro.	0,4	4.306			
Guiratinga.....	1,2	18.096			
Itiquira.....	0,4	5.313			
Jaciara.....	2,2	43.572			
Luciara.....	0,6	6.753			
Mirassol D'Oeste(*)	0,7388	22.990			
Nobres.....	0,4	4.194			
Nortelândia.....	0,6	7.971			
Nossa Senhora do Livramento.....	1,0	10.944			
Pedra Preta (*)	0,7335	19.529			
Poconé.....	1,4	22.387			
Ponte Branca.....	0,4	4.151			
Porto dos Gaúchos	0,2	1.564			
Poxoréu.....	1,8	32.522			
Rondonópolis (**)	2,4665	65.676			
Rosário Oeste....	1,2	16.902			
Santo Antônio do Leverger.....	1,2	17.078			
São Félix do Araguaia.(*).....	0,3296	5.928			

(\*) município novo

(\*\*) coeficiente e população alterados

1. I.G.C.E., Em \_\_\_\_/\_\_\_\_/\_\_\_\_

  
 Juarez Rodrigues  
 Inspetor Geral

MUNICÍPIOS	COEF.	POP.
Água Clara.....	0,4	4.102
Amambá.....	1,8	29.286
Anastácio.....	1,2	17.877
Anaurilândia.....	0,8	7.994
Angélica (*).....	0,5638	13.194
Antônio João.....	0,6	5.817
Aparecida do Ta- boado.....	1,2	17.729
Aquidauana.....	1,8	33.695
Aral Moreira(*)..	0,5399	10.880
Bandeirantes.....	0,6	6.707
Bataquassu.....	1,0	12.677
Bataiporã.....	1,4	19.432
Bela Vista.....	1,2	17.081
Bonito.....	0,8	8.980
Brasilândia.....	1,2	13.360
Caarapó.....	1,8	33.631
Cámapuã.....	1,4	19.646
Caracol.....	0,4	4.013
Cassilândia.....	1,2	14.988
Corquinho.....	0,4	3.529
Corumbá.....	3,4	95.234
Coxim.....	1,4	22.655
Deodópolis(*)....	1,2063	28.235
Dourados (**)...	3,0557	87.260
Eldorado (*)....	0,4484	8.236
Fátima do Sul (**)	2,3135	52.466
Glória de Doura- dos (**)...	1,2607	27.791
Guia Lopes da La- quma.....	0,6	6.615
Iguatemi (**)...	0,6668	12.249
Inocência.....	0,6	7.243
Itaporã.....	1,6	26.219
Ivinhema.....	1,2	18.193
Jaraquari.....	0,4	4.215

MUNICÍPIOS	COEF.	POP.
Jardim.....	1,0	11.982
Jateí.....	1,2	15.623
Ladário.....	0,8	8.974
Maracaju.....	0,8	8.817
Miranda.....	1,4	21.692
Mundo Novo (*)..	0,6848	12.580
Naviraí.....	1,8	29.799
Nioaque.....	0,8	8.120
Nova Andradina..	1,2	16.413
Paranaíba.....	2,0	37.234
Pedro Gomes.....	1,0	11.245
Ponta Porã(**)..	1,6601	33.460
Porto Murtinho..	1,2	13.634
Ribas do Rio Par- do.....	0,4	3.409
Rio Brilhante... do.....	1,0	12.470
Rio Negro.....	0,8	9.664
Rio Verde de Ma- to Grosso.....	1,2	17.322
Rochedo.....	0,6	5.492
Sidrolândia.....	1,0	11.400
Terenos.....	0,8	9.739
Três Lagoas.....	2,8	71.716

(\*) município novo

(\*\*) coeficiente e população alterados.

L. I.G.C.E. Em

Juarez Rodrigues  
Insperat. Geral



MUNICÍPIOS	COEF.	POP.	MUNICÍPIOS	COEF.	POP.
Abadia dos Dourados	1,0	11.081	Araponga.....	0,6	6.702
Abaeté.....	1,4	21.444	Arapuá.....	0,4	4.220
Abre Campo.....	1,4	18.810	Araújos.....	0,4	4.899
Acaíaca.....	0,4	3.134	Araxá.....	2,2	40.151
Açucena.....	1,6	27.161	Arceburgo.....	0,6	6.532
Água Boa.....	1,4	23.464	Arcos.....	1,2	18.104
Água Comprida.....	0,4	3.137	Areão.....	0,6	7.610
Aguanil.....	0,2	2.648	Argirita.....	0,4	4.503
Águas Formosas.....	1,6	27.200	Arinos.....	1,0	11.096
Águas Vermelhas.....	1,2	13.469	Astolfo Dutra.....	1,0	11.679
Aimorés.....	2,0	35.054	Ataléia.....	1,6	28.700
Airuaçu.....	0,6	7.167	Augusto de Lima...	0,6	6.753
Alagoa.....	0,4	3.060	Baependi.....	1,2	16.960
Albertina.....	0,2	1.872	Baldim.....	0,8	9.257
Além Paraíba.....	1,8	30.708	Bambuí.....	1,4	22.822
Alfenas.....	1,8	31.201	Bandeira	0,6	7.180
Almenara.....	2,2	44.665	Bandeira do Sul...	0,4	3.065
Alpercata.....	0,8	10.340	Barão de Cocais...	1,2	14.559
Alpinópolis.....	1,2	15.248	Barão do Monte Alto	0,6	7.044
Alterosa.....	0,8	8.699	Barbacena.....	3,2	81.901
Alto Rio Doce.....	1,2	16.351	Barra Longa.....	0,8	10.310
Alvarenga.....	0,8	10.372	Barroso.....	1,0	12.003
Alvinópolis.....	1,2	17.847	Bela Vista de Minas	0,8	9.109
Alvorada de Minas...	0,4	4.295	Belmiro Braga.....	0,4	5.036
Amparo da Serra...	0,6	6.582	Belo Oriente.....	0,8	10.579
Andradas.....	1,4	22.265	Belo Vale.....	0,8	8.635
André Fernandes.....	0,8	8.249	Berilo.....	1,2	15.202
Andrelândia.....	1,2	14.649	Bertópolis.....	1,2	14.345
Antônio Carlos.....	0,8	9.054	Betim.....	2,2	44.998
Antônio Dias.....	1,2	14.047	Bias Fortes.....	0,4	5.275
Antônio Prado de			Bicas.....	1,0	11.019
Minas.....	0,2	2.409	Biquinhas.....	0,6	5.381
Araçai.....	0,2	2.088	Boa Esperança.....	1,4	19.480
Aracitaba.....	0,4	2.686	Bocaina de Minas..	0,6	5.510
Araçuaí.....	1,8	33.681	Bocaiúva.....	2,0	39.102
Araquari.....	2,8	71.357			
Arantina.....	0,4	2.907			

1.º I.G.C.E. Em

Juarez Rodrigues  
Inspetor Geral

MUNICÍPIOS	COEF.	POP.	MUNICÍPIOS	COEF.	POP.
Bom despacho.....	1,8	29.529	Camponha.....	1,0	10.966
Bom Jardim de Minas	0,4	5.203	Campestre.....	1,2	17.370
Bom Jesus da Penha	0,2	2.511	Campina Verde...	1,6	26.790
Bom Jesus do Amparo	0,4	4.866	Campo Belo.....	1,8	30.547
Bom Jesus do Galho	1,4	20.990	Campo do Meio...	0,8	8.769
Bom Repouso.....	0,6	6.581	Campo Florido...	0,4	5.075
Bom Sucesso.....	1,2	15.155	Campos Altos....	0,8	8.312
Bonfim.....	0,8	9.177	Campos Gerais...	1,2	18.229
Bonfinópolis de Mi			Canaã.....	0,6	5.792
nas.....	1,2	15.656	Canápolis.....	0,8	9.356
Borda da Mata.....	1,2	13.431	Cana Verde.....	0,4	4.273
Botelhos.....	1,0	12.082	Candeias.....	1,0	12.449
Botumirim.....	0,6	7.641	Caparaó.....	0,4	4.829
Brasília de Minas.	2,2	42.964	Capela Nova.....	0,4	5.213
Brás Pires.....	0,6	6.009	Capelinha.....	1,4	21.101
Braúnas.....	0,8	8.946	Capetinga.....	0,6	6.176
Brazópolis.....	1,2	14.468	Capim Branco....	0,4	4.899
Brumadinho.....	1,4	20.259	Capinópolis.....	1,2	15.934
Bueno Brandão.....	0,8	10.535	Capitão Enéas...	1,0	12.507
Buenópolis.....	0,8	9.464	Capitólio.....	0,6	5.518
Buritis.....	1,0	11.423	Caputira.....	0,6	7.374
Buritizeiro.....	1,2	14.418	Carai.....	1,4	20.899
Cabo Verde.....	0,8	10.041	Caranaíba.....	0,4	5.203
Cachoeira da Prata	0,4	2.804	Carandaí.....	1,2	14.385
Cachoeira de Minas	0,8	8.278	Carangola.....	1,8	32.704
Cachoeira Dourada.	0,4	4.107	Caratinga.....	3,8	112.182
Caetanópolis.....	0,6	6.144	Carbonita.....	0,6	6.737
Caeté.....	1,8	30.078	Careaçu.....	0,6	5.515
Caína.....	0,4	3.185	Carlos Chagas...	2,0	35.608
Cajuri.....	0,4	4.009	Carmésia.....	0,4	2.996
Caldas.....	1,2	13.895	Carmo da Cachoei		
Camacho.....	0,4	2.835	ra.....	0,6	6.956
Camanducaia.....	1,0	11.481	Carmo da Mata...	0,8	9.112
Cambuí.....	1,2	16.629	Carmo de Minas..	0,8	9.401
Cambuquira.....	1,0	11.128	Carmo do Cajuru.	1,0	12.858
Campanário.....	1,0	13.283	Carmo do Parnaíba	1,6	26.994
			Carmo do Rio Cla	1,0	12.996
			ro.....		
			Carmópolis de		
			Minas.....	0,8	9.480

I.G.C.E.

Em

Juarez Rodrigues  
Diretor Geral

MUNICÍPIOS	COEF.	POP.	MUNICÍPIOS	COEF.	POP.
Carrancas.....	0,4	5.308	.....	.....	.....
Carvalhópolis....	0,2	2.309	Conceição dos Ou-	.....	.....
Carvalhos.....	0,4	5.104	ros.....	0,6	6.819
Casa Grande.....	0,2	2.356	Congonhal.....	0,6	6.046
Cascalho Rico....	0,4	3.161	Congonhas.....	1,4	22.815
Cássia.....	1,2	17.866	Congonhas do Norte	0,4	4.597
Cassiterita.....	0,4	3.890	Conquista.....	0,6	7.284
Cataguases.....	2,2	47.376	Conselheiro Lafaie	.....	.....
Catas Altas da No	.....	.....	te.....	2,6	57.288
ruega.....	0,4	3.491	Conselheiro Pena..	2,0	37.959
Caxambu.....	1,2	15.592	Consolação.....	0,2	1.962
Cedro do Abaeté..	0,2	2.210	Contagem.....	4,0	156.713
Central de Minas.	0,8	9.231	Coqueiral.....	0,6	6.801
Centralina.....	0,8	9.287	Coração de Jesus..	1,8	33.526
Chácara.....	0,4	3.719	Cordisburgo.....	0,8	9.261
Chalé.....	0,4	5.278	Cordislândia.....	0,2	2.564
Chapada do Norte..	1,2	14.970	Corinto.....	1,6	26.742
Chiador.....	0,4	4.481	Coroaci.....	0,8	10.357
Cipotânea.....	0,6	6.682	Coromandel.....	1,4	22.303
Claraval.....	0,4	4.083	Coronel Fabriciano	2,4	49.803
Claro dos Poções.	0,8	9.719	Coronel Murta.....	0,8	9.052
Cláudio.....	1,2	14.609	Coronel Pacheco...	0,4	3.714
Coimbra.....	0,4	4.928	Coronel Xavier Cha	.....	.....
Coluna.....	1,0	11.794	ves.....	0,4	3.198
Comendador Gomes.	0,4	4.565	Córrego Danta.....	0,6	6.886
Comercinho.....	1,0	10.901	Córrego do Bom Je-	.....	.....
Conceição da Apa-	.....	.....	sus.....	0,4	3.909
recida.....	0,6	7.070	Córrego Novo.....	0,8	9.409
Conceição da Pedra	0,2	2.288	Couto de Magalhães	.....	.....
Conceição das Ala-	.....	.....	de Minas.....	0,4	3.585
goas.....	1,0	11.560	Cristais.....	0,6	7.557
Conceição de Ipa-	.....	.....	Cristália.....	0,4	5.229
nema.....	0,6	6.831	Cristiano Otôni...	0,4	3.764
Conceição do Mato	.....	.....	Cristina.....	0,8	9.702
Dentro.....	1,4	20.084	Crucilândia.....	0,4	4.841
Conceição do Pará	0,4	4.639	Cruzeiro da Forta-	.....	.....
Conceição do Rio	.....	.....	leza.....	0,4	3.333
Verde.....	0,8	10.107			

1. I.G.C.E., Em

Juaréz Rodrigues

1.º 1.º 1.º  
*Alves*

MUNICÍPIOS	COEF.	POP.	MUNICÍPIOS	COEF.	POP.
Cruzília.....	0,8	10.105	Esmeraldas.....	1,4	18.630
Curvelo.....	2,4	50.144	Espera Feliz.....	1,0	11.069
Datas.....	0,4	4.281	Espinosa.....	1,8	33.302
Delfim Moreira....	0,8	10.601	Espírito Santo do		
Delfinópolis.....	0,6	7.161	Dourado.....	0,4	3.854
Descoberto.....	0,4	4.212	Estiva.....	1,0	10.771
Desterro de Entre			Estrela Dalva.....	0,4	3.260
Rios.....	0,6	7.755	Estrela do Indaiá..	0,6	6.192
Desterro do Melo..	0,4	4.415	Estrela do Sul....	0,8	9.415
Diamantina.....	2,0	38.531	Eugenópolis.....	0,8	9.893
Diogo de Vasconce-			Ewbank da Câmara..	0,4	3.580
los.....	0,4	4.635	Extrema.....	0,8	9.414
Dionísio.....	1,2	14.746	Fama.....	0,2	1.898
Divinésia.....	0,4	4.206	Farias Lemos.....	0,4	4.216
Divino.....	1,2	15.623	Felício dos Santos	0,4	5.096
Divino das Laranjei-			Felisberto Caldeira	0,4	3.036
ras.....	0,8	9.490	Felisburgo.....	0,4	5.002
Divinolândia de Mi-			Felixlândia.....	0,8	9.009
nas.....	0,4	4.966	Fernandes Tourinho	0,6	5.657
Divinópolis.....	3,4	94.057	Ferros.....	1,4	19.272
Divisa Nova.....	0,4	3.373	Florestal.....	0,4	5.118
Dom Cavati.....	0,6	6.648	Formiga.....	2,4	50.455
Dom Joaquim.....	0,6	7.076	Formoso.....	0,4	4.886
Dom Silvério.....	1,2	13.554	Fortaleza de Minas	0,4	4.041
Dom Viçoso.....	0,4	2.698	Fortuna de Minas..	0,2	2.468
Dona Euzébia.....	0,4	4.396	Francisco Badaró..	1,2	15.456
Dores de Campos...	0,6	6.127	Francisco Dumont..	0,4	4.877
Dores de Guanhães	0,6	5.987	Francisco Sá.....	1,8	29.932
Dores do Indaiá...	1,2	17.017	Frei Gaspar.....	0,8	9.415
Dores do Turvo...	0,6	5.648	Frei Inocência....	0,8	8.800
Doresópolis.....	0,2	1.809	Fronteira.....	0,6	6.452
Douradoquara.....	0,4	3.027	Fronteira dos Vales.	0,6	6.452
Elói Mendes.....	1,2	13.859	Frutal.....	2,0	37.036
Engenheiro Caldas.	0,8	10.212	Funilândia.....	0,4	2.916
Engenheiro Navarro	0,6	5.939	Galiléia.....	1,2	14.967
Entre Rios de Minas	1,0	11.525	Gonçalves.....	0,4	4.512
Ervália.....	1,0	12.734	Gonzaga.....	0,4	5.120
			Gouvea.....	0,8	9.323

1.º I.G.C.E. Em

*Quarez Rodrigues*

MUNICÍPIOS	COEF.	POP.	MUNICÍPIOS	COEF.	POP.
Governador Valadares.....	4,0	194.143	Ipanema.....	1,4	18.887
Grão Mogol.....	1,4	21.923	Ipatinga.....	2,6	57.896
Grupiara.....	0,2	2.038	Ipiacu.....	0,6	6.602
Guanhães.....	1,6	24.073	Ipiúna.....	0,6	7.160
Guapé.....	0,8	9.204	Iraí de Minas.....	0,4	3.457
Guaraciaba.....	1,0	11.253	Itabira.....	2,8	67.927
Guaranésia.....	0,8	10.502	Itabirinha de Man-		
Guarani.....	0,8	10.535	tena.....	1,0	11.585
Guarará.....	0,4	2.731	Itabirito.....	1,6	25.339
Guarda-Mor.....	0,4	5.302	Itacambira.....	0,8	8.906
Guaxupé.....	1,6	25.796	Itacarambi.....	1,2	14.915
Guidoval.....	0,8	9.761	Itaguara.....	0,8	9.784
Guimarânia.....	0,6	5.697	Itaipé.....	1,2	16.066
Guiricema.....	1,2	13.320	Itajubá.....	2,4	55.002
Guurinhatã.....	1,2	16.050	Itamarandiba.....	1,6	28.934
Heliodora.....	0,4	4.732	Itamarati de Minas	0,4	3.465
Iapu.....	1,2	15.887	Itambacuri.....	1,8	31.759
Ibertioga.....	0,4	4.920	Itambé do Mato Den		
Ibiá.....	1,4	18.819	tro.....	0,4	3.923
Ibiaí.....	0,4	4.514	Itamogi.....	0,6	7.821
Ibiraci.....	0,6	7.920	Itamonte.....	0,8	8.249
Ibirité.....	1,4	23.479	Itanhandu.....	0,8	9.647
Ibitiúra de Minas..	0,2	2.513	Itanhomi.....	1,4	23.500
Ibituruna.....	0,2	2.499	Itaobim.....	1,2	16.897
Igarapé.....	0,8	8.977	Itapagipe.....	1,2	17.088
Igaratinga.....	0,4	4.361	Itapecerica.....	1,4	23.389
Iguatama.....	0,6	7.505	Itapeva.....	0,4	4.748
Ijaci.....	0,4	3.708	Itatiaiuçu.....	0,6	6.031
Ilicínea.....	0,6	6.667	Itaúna.....	2,2	44.136
Inconfidentes.....	0,4	4.975	Itaverava.....	0,6	6.891
Indianópolis.....	0,4	3.623	Itinga.....	1,6	25.099
Ingaí.....	0,2	2.575	Itueta.....	1,0	11.739
Inhapim.....	2,2	40.926	Ituiutaba.....	3,0	74.254
Inhaúna.....	0,4	4.287	Itumirim.....	0,4	5.268
Inimutaba.....	0,6	5.603	Iturama.....	2,4	52.179
			Itutinga.....	0,4	4.925

1.º I.G.C.E., Em

*Juarez Rodrigues*

MUNICÍPIOS	COEF.	POP.	MUNICÍPIOS	COEF.	POP.
Jaboticatubas.....	1,0	12.132	Leandro Ferreira..	0,4	4.097
Jacinto.....	1,2	15.771	Leopoldina.....	2,2	40.372
Jacuí.....	0,6	5.996	Liberdade.....	0,6	6.197
Jacutinga.....	0,8	10.099	Lima Duarte.....	1,2	15.638
Jaguaraçu.....	0,2	2.374	Luminárias.....	0,6	5.982
Janaúba.....	2,0	35.131	Luz.....	1,2	13.745
Januária.....	2,8	71.342	Machacalis.....	0,6	6.593
Japaraíba.....	0,4	3.448	Machado.....	1,4	23.553
Jeceaba.....	0,6	6.265	Madre de Deus de M		
Jequeri.....	1,2	17.032	nas.....	0,4	4.314
Jequitaiá.....	0,8	8.922	Malacacheta.....	2,2	41.337
Jequitibá.....	0,6	5.360	Manga.....	1,6	28.092
Jequitinhonha.....	1,6	25.337	Manhuaçu.....	2,4	50.957
Jesuânia.....	0,4	3.858	Manhumirim.....	1,4	20.536
Joáima.....	1,4	21.050	Mantena.....	2,2	41.639
Joanésia.....	0,8	8.733	Maravilhas.....	0,4	5.152
João Monlevade....	2,4	48.117	Mar de Espanha....	0,8	8.444
João Pinheiro.....	2,4	49.016	Maria da Fé.....	1,0	10.774
Joaquim Felício....	0,4	4.317	Mariana.....	1,6	28.041
Jordânia.....	1,0	11.632	Marilac.....	0,6	6.411
José de Melo.....	0,4	4.694	Maripá de Minas....	0,2	2.510
Juiz de Fora.....	4,0	284.069	Marliéria.....	0,4	4.341
Juramento.....	0,8	8.644	Marmelópolis.....	0,4	3.434
Juruáia.....	0,4	4.987	Martinho Campos....	1,0	12.359
Ladainha.....	1,2	16.562	Materlândia.....	0,4	4.236
Lagamar.....	1,0	13.199	Mateus Leme.....	1,2	13.942
Lagoa da Prata....	1,4	19.614	Matias Barbosa....	0,8	9.372
Lagoa dos Patos....	0,4	3.608	Matipó.....	0,8	9.681
Lagoa Dourada.....	0,8	8.344	Mato Verde.....	1,2	15.861
Lagoa Formosa.....	1,4	19.811	Matosinhos.....	0,8	10.291
Lagoa Santa.....	1,2	16.765	Matutina.....	0,4	4.720
Lajinha.....	1,2	13.375	Medeiros.....	0,4	2.948
Lambari.....	1,2	14.115	Medina.....	1,4	21.954
Lamim.....	0,4	3.961	Mendes Pimentel....	1,4	22.913
Laranjaí.....	0,6	6.952	Mercês.....	0,8	9.127
Lassance.....	0,6	7.016	Mesquita.....	1,2	15.277
Lavras.....	2,4	48.730	Minas Novas.....	1,6	26.767

MUNICÍPIOS	COEF.	POP.	MUNICÍPIOS	COEF.	POP.
Minduri.....	0,4	4.098	Novo Cruzeiro.....	1,8	34.275
Mirabela.....	0,6	5.987	Olaria.....	0,2	2.654
Miradouro.....	0,8	8.850	Olímpio Noronha...	0,2	2.272
Mirafá.....	1,2	13.576	Oliveira.....	1,6	28.346
Moeda.....	0,4	5.260	Oliveira Fortes...	0,4	2.703
Moema.....	0,4	4.624	Onça de Pitangui..	0,2	2.279
Monjolos.....	0,4	3.834	Ouro Branco.....	0,6	6.207
Monsenhor Paulo....	0,4	4.896	Ouro Fino.....	1,4	18.860
Montalvânia.....	1,6	28.851	Ouro Preto.....	2,4	53.528
Monte Alegre de			Ouro Verde de Minas	1,0	11.858
Minas.....	1,2	14.099	Padre Paraíso.....	1,2	13.987
Monte Azul.....	1,8	31.102	Paineiras.....	0,6	7.927
Monte Belo.....	1,0	11.213	Pains.....	0,8	10.443
Monte Carmelo.....	1,4	22.535	Paiva.....	0,2	2.043
Monte Santo de Mi -			Palma.....	0,8	9.021
nas.....	1,2	15.577	Papagaios.....	0,6	7.224
Montes Claros.....	4,0	125.216	Paracatu.....	2,2	43.398
Monte Sião.....	0,8	8.297	Pará de Minas.....	2,0	36.186
Morada Nova de			Paraguaçu.....	1,0	11.670
Minas.....	0,6	7.543	Paraisópolis.....	1,2	13.968
Morro da Garça.....	0,4	3.855	Paraopeba.....	1,0	11.206
Morro do Pilar.....	0,4	4.065	Passabém.....	0,2	2.194
Munhoz.....	0,4	4.267	Passa Quatro.....	1,0	12.010
Muriaé.....	2,6	62.411	Passa Tempo.....	0,8	9.162
Mutum.....	1,8	30.350	Passa Vinte.....	0,4	4.100
Muzambinho.....	1,2	14.590	Passos.....	2,6	60.177
Nacip Raydan.....	0,6	5.358	Patos de Minas....	3,0	79.411
Nanuque.....	2,4	52.884	Patrocínio.....	2,0	39.534
Natércia.....	0,4	4.304	Patrocínio do Mu -		
Nazareno.....	0,4	5.106	riaé.....	0,4	5.009
Nepomuceno.....	1,2	18.276	Paula Cândido.....	0,6	7.794
Nova Era.....	1,2	17.718	Paulistas.....	0,6	5.557
Nova Lima.....	2,2	40.564	Pavão.....	1,2	16.777
Nova Módica.....	0,8	8.742	Peçanha.....	1,6	24.179
Nova Ponte.....	0,6	6.154	Pedra Azul.....	1,4	20.629
Nova Resende.....	0,8	8.282	Pedra do Anta.....	0,4	5.277
Nova Serrana.....	0,6	6.979			

MUNICÍPIOS	COEF.	POP.	MUNICÍPIOS	COEF.	POP.
Pedra do Indaiá....	0,4	4.446	Poté.....	1,2	15.336
Pedra Dourada.....	0,2	1.502	Pouso Alegre.....	2,2	41.302
Pedralva.....	0,8	9.371	Pouso Alto.....	0,6	6.736
Pedrinópolis.....	0,2	2.421	Prados.....	0,6	7.187
Pedro Leopoldo.....	1,6	24.672	Prata.....	1,4	22.590
Pedro Teixeira.....	0,2	1.919	Pratápolis.....	1,2	18.550
Pequeri.....	0,4	2.890	Pratinha.....	0,4	3.244
Pequi.....	0,4	3.561	Presidente Bernar-		
Perdigão.....	0,4	5.145	des.....	0,6	7.859
Perdizes.....	0,8	9.606	Presidente Jusceli		
Perdões.....	1,2	13.816	no.....	0,6	6.751
Pescador.....	0,4	4.591	Presidente Kubits-		
Piau.....	0,4	3.788	chek.....	0,2	2.554
Piedade da Ponte No			Presidente Olegário	1,8	31.862
va.....	0,4	4.748	Presidente Soares.	0,6	5.414
Piedade do Rio Gran			Prudente de Moraes	0,4	4.263
de.....	0,6	5.397	Quartel Geral.....	0,4	3.736
Piedade dos Gerais.	0,4	4.477	Queluzita.....	0,4	2.702
Pimenta.....	0,4	5.124	Raposos.....	1,0	11.976
Piracema.....	0,6	7.604	Raul Soares.....	2,0	36.293
Parajuba.....	0,2	2.069	Recreio.....	1,2	13.453
Piranga.....	1,2	15.936	Resende Costa.....	0,8	9.653
Piranguçu.....	0,6	5.397	Resplendor.....	1,6	24.795
Piranguinho.....	0,4	5.294	Ressaquinha.....	0,8	9.839
Pirapetinga.....	0,6	7.843	Riacho dos Macha -		
Pirapora.....	1,4	23.562	dos.....	1,0	11.088
Piraúba.....	1,0	10.746	Ribeirão das Neves	1,0	11.501
Pitangui.....	1,2	14.934	Ribeirão Vermelho.	0,4	3.863
Piui.....	1,4	18.815	Rio Acima.....	0,6	6.079
Planura.....	0,8	9.175	Rio Casca.....	1,2	17.185
Poço Fundo.....	1,0	12.182	Rio Doce.....	0,4	3.770
Poços de Caldas....	2,8	64.996	Rio do Prado.....	1,2	17.507
Pocrane.....	1,2	15.344	Rio Espera.....	0,8	8.420
Pompeu.....	1,2	18.165	Rio Manso.....	0,6	5.961
Ponte Nova.....	2,2	47.847	Rio Novo.....	0,8	10.611
Porteirinha.....	2,2	47.522	Rio Paranaíba.....	0,6	7.056
Porto Firme.....	0,8	9.445	Rio Pardo de Minas	2,0	37.630

1.º G.C.E. Em

Aparez Rodrigues



MUNICÍPIOS	COEF.	POP.	MUNICÍPIOS	COEF.	POP.
Rio Piracicaba....	1,2	15.897	Santana do Deserto	0,4	3.444
Rio Pomba.....	1,2	15.864	Santana do Garam -		
Rio Preto .....	0,8	8.662	béu.....	0,2	1.615
Rio Vermelho.....	1,2	17.311	Santana do Jacaré	0,4	3.183
Ritápolis.....	0,6	5.580	Santana do Manhua		
Rochedo de Minas..	0,2	1.741	çu.....	0,6	6.459
Rodeiro.....	0,4	4.162	Santana do Riacho.	0,4	4.848
Romaria.....	0,2	2.332	Santana dos Montes.	0,6	5.366
Rubelita.....	1,2	16.277	Santa Rita de Cal-		
Rubim.....	1,2	15.185	das.....	1,0	10.763
Sabará.....	2,4	53.515	Santa Rita de Jacu		
Sabinópolis.....	1,2	16.772	tinga.....	0,4	5.125
Sacramento.....	1,6	25.821	Santa Rita de Ibi-		
Salinas.....	2,4	50.932	tipoca.....	0,4	4.754
Salto da Divisa....	1,0	11.262	Santa Rita do Itue		
Santa Bárbara.....	1,4	20.068	to.....	0,6	7.539
Santa Bárbara do T			Santa Rita do Sapu		
gúrio.....	0,4	4.548	caí.....	1,4	20.362
Santa Cruz do Escal			Santa Rosa da Ser		
vado.....	0,8	9.927	ra.....	0,4	4.692
Santa Efigênia de			Santa Vitória.....	1,4	22.428
Minas.....	0,4	3.872	Santo Antônio do		
Santa Fé de Minas.	0,6	6.130	Amparo.....	0,8	9.728
Santa Juliana.....	0,4	5.293	Santo Antônio do		
Santa Luzia.....	1,8	30.277	Aventureiro.....	0,4	4.993
Santa Margarida...	0,8	8.545	Santo Antônio do		
Santa Maria de Ita			Gramma.....	0,4	4.720
birá.....	0,8	9.725	Santo Antônio do		
Santa Maria do Sal			Itambé.....	0,6	5.339
to.....	0,6	5.875	Santo Antônio do		
Santa Maria do Sua			Jacinto.....	1,2	14.554
çuí.....	1,6	25.236	Santo Antônio do		
Santana da Vargem.	0,4	5.022	Monte.....	1,2	15.874
Santana de Cataguá			Santo Antônio do		
ses.....	0,4	4.170	Rio Abaixo.....	0,2	2.256
Santana de Pirapa-			Santo Hipólito....	0,4	4.517
ma.....	1,0	12.486	Santos Dumont.....	2,2	40.808

MUNICÍPIOS	COEF.	POP.	MUNICÍPIOS	COEF.	POP.
São Bento Abade....	0,2	1.432	São José do Manti-		
São Brás do Suaçuí.	0,4	2.797	mento.....	0,2	2.629
São Domingos do Pra			São Lourenço.....	1,4	21.094
ta.....	1,4	20.501	São Miguel do Anta	0,6	5.912
São Francisco.....	2,8	66.223	São Pedro da União	0,4	4.601
São Francisco de			São Pedro dos Fer-		
Paula.....	0,4	4.660	ros.....	1,0	13.064
São Francisco de			São Pedro do Sua -		
Sales.....	0,8	8.434	çuí.....	0,8	9.214
São Francisco do			São Romão.....	1,2	13.400
Glória.....	0,4	5.149	São Roque de Minas	0,6	6.872
São Geraldo.....	0,8	9.363	São Sebastião da		
São Geraldo da Pie-			Bela Vista.....	0,4	2.861
dade.....	0,4	3.934	São Sebastião do		
São Gonçalo do Abae			Maranhão.....	1,2	14.414
té.....	1,0	12.954	São Sebastião do		
São Gonçalo do Pará	0,6	7.338	Oeste.....	0,6	6.586
São Gonçalo do Rio			São Sebastião do		
Abaixo.....	0,8	9.523	Paraíso.....	1,8	30.871
São Gonçalo do Sapu			São Sebastião do		
caí.....	1,2	17.386	Rio Preto.....	0,2	2.641
São Gotardo.....	1,2	17.115	São Sebastião do		
São João Batista do			Rio Verde.....	0,2	2.622
Glória.....	0,4	4.719	São Tiago.....	0,8	10.399
São João da Mata...	0,2	2.086	São Tomás de Aquino	0,6	6.457
São João da Ponte..	2,0	36.748	São Tomé das Letras	0,6	7.429
São João Del Rei...	2,6	61.001	São Vicente de Mi-		
São João do Oriente	0,8	8.226	nas.....	0,6	6.151
São João do Paraíso	1,6	24.993	Sapucaí-Mirim.....	0,4	4.625
São João Evangelista	1,2	16.954	Sardoá.....	0,4	3.239
São João Nepomuceno	1,4	19.415	Senador Cortes....	0,2	1.974
São José da Safira..	0,4	5.041	Senador Firmino...	0,6	7.312
São José da Varginha	0,2	2.169	Senador José Bento	0,2	2.606
São José do Alegre.	0,4	3.570	Senador Modestino.		
São José do Divino..	0,6	6.877	Gonçalves.....	0,6	6.067
São José do Goiabal	0,8	9.484	Senhora de Oliveira	0,4	5.073
São José do Jacuri..	1,0	11.942	Senhora do Porto	0,6	5.443

1.º I.G. de Em

Juarez Rodrigues

MUNICÍPIOS	COEF.	POP.	MUNICÍPIOS	COEF.	POP.
Senhora dos Remédios.....	0,8	9.758	Turmalina.....	1,2	17.829
Sericita.....	0,4	4.649	Turvolândia.....	0,4	2.813
Seritinga.....	0,2	1.980	Ubá.....	2,2	47.159
Serra Azul de Minas.....	0,4	3.894	Ubaí.....	1,2	14.153
Serra da Saudade.....	0,2	2.061	Uberaba.....	4,0	147.698
Serra dos Aimorés.....	0,8	8.796	Uberlândia.....	4,0	146.539
Serra do Salitre.....	0,4	5.270	Uburatiba.....	0,4	4.961
Serrania.....	0,4	4.982	Unaí.....	2,6	61.731
Serranos.....	0,2	2.606	Urucânia.....	0,8	7.988
Serro.....	1,4	18.888	Vargem Bonita.....	0,2	2.488
Sete Lagoas.....	3,0	76.512	Varginha.....	2,2	47.379
Silveirânia.....	0,2	2.584	Várzea da Palma..	1,2	14.654
Silvianópolis.....	0,6	7.565	Varzelândia.....	1,8	29.892
Simão Pereira.....	0,4	2.955	Vasente.....	1,0	11.864
Simonésia.....	1,0	11.169	Veríssimo.....	0,4	3.969
Sobralia.....	0,8	9.789	Vespasiano.....	1,2	14.765
Soledade de Minas...	0,6	5.767	Viçosa.....	1,6	28.331
Tabuleiro.....	0,4	5.177	Vieiras.....	0,4	4.348
Taiobeiras.....	4,2	15.651	Vila Matias.....	0,4	2.985
Tapira.....	0,4	3.644	Virgem da Lapa...	1,2	14.882
Tapiraí.....	0,4	3.339	Virgínia.....	0,8	9.035
Taquaraçu de Minas..	0,4	4.161	Virginópolis.....	0,8	9.897
Tarumirim.....	1,8	30.452	Virgolândia.....	1,0	10.935
Teixeiras.....	0,8	8.454	Visconde do Rio		
Teófilo Ottoni.....	4,0	144.065	Branco.....	1,6	26.567
Timóteo.....	2,0	39.483	Volta Grande.....	0,4	4.799
Tiradentes.....	0,6	6.036	Wenceslau Braz...	0,4	3.290
Tiros.....	1,0	11.948			
Tocantins.....	1,2	15.092			
Toledo.....	0,4	4.646			
Tombos.....	0,8	9.724			
Três Corações.....	2,0	38.326			
Três Marias.....	0,8	8.858			
Três Pontas.....	1,6	26.043			
Umiritinga.....	0,6	7.777			
Tupaciguara.....	1,6	24.542			

1.º I.G.C.E., EM

Juarez Rodrigues


MUNICÍPIOS	COEF.	POP.	MUNICÍPIOS	COEF.	POP.
Abaetetuba.....	2,8	65.128	Jacundá.....	0,4	2.795
Acará.....	1,8	31.006	Juruti.....	1,4	21.098
Afuá.....	1,4	19.577	Limoeiro do Ajuru..	1,0	11.432
Alenquer.....	2,0	39.786	Magalhães Barata..	0,6	5.441
Almeirim.....	1,2	14.504	Marabá.....	1,8	31.099
Altamira.....	1,2	18.586	Maracanã.....	1,4	19.373
Anajás.....	1,0	11.069	Marapanim.....	1,2	18.213
Ananindeua.....	1,6	28.817	Melgaço.....	0,6	6.775
Augusto Corrêa....	1,2	17.547	Mocajuba.....	0,8	10.252
Aveiro.....	0,8	10.467	Moju.....	1,4	20.219
Bagre.....	0,4	4.976	Monte Alegre.....	1,8	32.454
Baião.....	1,2	13.684	Muaná.....	1,2	16.273
Barcarena.....	1,4	19.723	Nova Timboteua....	0,6	7.945
Benevides.....	1,2	18.140	Óbidos.....	1,8	30.299
Bonito.....	0,6	5.739	Oeiras do Pará....	1,0	12.393
Bragança.....	2,8	68.717	Oriximiná.....	1,4	22.090
Breves.....	2,2	42.020	Ourém.....	1,8	34.362
Bujaru.....	1,4	19.525	Paragominas.....	1,4	18.935
Cachoeira do Arari	1,0	11.368	Peixe Boi.....	0,6	5.883
Cametá.....	2,8	67.813	Ponta de Pedras...	1,0	10.897
Capanema.....	1,8	29.830	Portel.....	1,2	17.897
Capitão Poço.....	1,8	31.717	Porto de Moz.....	0,8	8.815
Castanhal.....	2,2	42.433	Prainha.....	1,2	14.589
Chaves.....	1,4	22.437	Primavera.....	1,4	23.179
Colares.....	0,6	6.807	Salinópolis.....	0,8	10.609
Conceição do Ara -			Salvaterra.....	0,8	9.901
guaia.....	2,2	41.210	Santa Cruz do Arari	0,6	5.676
Currálinho.....	1,0	11.597	Santa Isabel do Pa -		
Curuçá.....	1,6	24.372	rã.....	1,2	18.240
Faró.....	1,0	11.406	Santa Maria do Pará	1,0	11.087
Gurupá.....	1,2	15.226	Santana do Araguaia	1,2	13.333
Igarapé Açu.....	1,2	17.666	Santarém.....	4,0	163.069
Igarapé-Miri.....	2,0	35.162	Santarém Novo.....	0,4	4.288
Inhangapi.....	0,6	7.346	Santo Antônio do		
Irituia.....	2,2	41.688	Tauá.....	1,0	11.680
Itaituba.....	1,2	16.143	São Caetano de		
Itupiranga.....	0,6	6.732	Odivelas.....	1,2	15.320

1. I.G.C.E., Em

Guaréz Rodrigues

MUNICÍPIOS	COEF.	POP.	MUNICÍPIOS	COEF.	POP.
São Domingos do Ca- pim.....	2,0	37.298			
São Félix do Xingu	0,4	2.887			
São Francisco do Pará.....	0,6	6.607			
São João do Araguaia	1,4	19.248			
São Miguel do Guamá	1,4	19.501			
São Sebastião da Boa Vista.....	1,0	12.489			
Senador José Porfí- rio.....	0,4	3.314			
Soure.....	1,2	14.963			
Tomé Açu.....	1,8	30.609			
Tucuruí.....	1,0	12.656			
Vigia.....	1,4	20.718			
Viseu.....	2,0	36.449			

1.º I.G.C.E. Em

  
 Anarez Rodrigues

MUNICÍPIOS	COEF.	POP.	MUNICÍPIOS	COEF.	POP.
Água Branca.....	0,6	7.644	Cajazeiras.....	2,4	48.852
Aguiar.....	1,2	14.195	Caldas Brandão....	0,4	3.960
Alagoa Grande.....	1,8	29.795	Camalaú.....	0,6	5.796
Alagoa Nova.....	1,4	20.429	Campina Grande....	4,0	236.443
Alagoinha.....	0,8	9.121	Carrapateira.....	0,2	1.673
Alhandra.....	1,0	11.048	Catingueira.....	0,6	5.937
Antenor Navarro...	1,4	21.587	Catolé do Rocha....	1,6	27.722
Araçagi.....	1,2	17.278	Conceição.....	1,4	21.694
Arara.....	0,8	8.110	Condado.....	0,8	8.165
Araruna.....	1,4	20.635	Conde.....	0,4	4.801
Areia.....	1,6	28.376	Congo.....	0,4	3.749
Areial.....	0,6	5.463	Coremas.....	1,2	14.544
Aroeiras.....	1,6	28.594	Cruz do Espírito Santo.....	1,2	13.313
Baía da Traição,...	0,4	3.896	Cubati.....	0,6	6.553
Bananeiras.....	1,8	29.385	Cuité.....	1,4	19.925
Barra de Santa Rosa	1,2	15.758	Cuitegi.....	0,4	3.725
Barra de São Miguel	0,4	5.234	Currál Velho.....	0,2	2.655
Bayeux.....	2,2	41.340	Desterro.....	1,0	11.914
Belém.....	1,2	13.353	Desterro de Malta.	0,2	2.431
Belém do Brejo do Cruz.....	0,8	10.074	Diamante.....	0,6	6.061
Boa Ventura.....	0,6	7.655	Dona Inês.....	0,8	9.855
Bom Jesus.....	0,2	1.444	Duas Estradas.....	0,8	8.035
Bom Sucesso.....	0,6	7.655	Emas.....	0,2	2.292
Bonito de Santa Fé.	0,8	8.091	Esperança.....	1,4	23.041
Boqueirão.....	1,8	30.032	Fagundes.....	1,2	14.020
Boqueirão dos Cochos	0,6	6.566	Frei Martinho.....	0,4	3.241
Borborema.....	0,6	5.392	Guarabira.....	2,0	38.709
Brejo do Cruz.....	1,2	14.034	Gurinhém.....	1,0	11.599
Brejo dos Santos...	0,6	6.819	Gurjão.....	0,6	5.988
Caaporã.....	0,8	9.627	Ibiara.....	0,6	7.219
Cabaceiras.....	0,6	7.113	Imaculada.....	0,8	10.039
Cabedelo.....	1,2	18.432	Ingá.....	1,2	16.109
Cachoeira dos Índia	0,6	7.857	Itabaiana.....	1,6	27.998
Cacimba de Areia...	0,4	3.596	Itaporanga.....	1,4	20.348
Cacimba de Dentro..	1,2	15.402	Itapororoca.....	1,2	13.558
Caicara.....	0,8	9.880			

1. I.G.C.E. Em

Juarez Rodrigues

MUNICÍPIOS	COEF.	POP.	MUNICÍPIOS	COEF.	POP.
Itatuba.....	0,8	9.042	Pedra Branca.....	0,4	4.048
Jacaraú.....	1,4	19.999	Pedra Lavrada.....	0,6	6.860
Jericó.....	0,6	7.580	Pedras de Fogo...	1,2	18.073
Juarez Távora.....	0,4	5.167	Piancó.....	1,2	15.322
Juazeirinho.....	1,2	14.662	Picuí.....	1,4	20.867
Junco do Seridó...	0,6	5.355	Pilar.....	1,0	11.694
Juripiranga.....	0,8	8.046	Pilões.....	0,6	7.610
Juru.....	0,8	9.701	Pilõesinhos.....	0,6	6.082
Lagoa.....	0,6	5.618	Pirpirituba.....	0,8	8.970
Lagoa de Dentro...	0,6	7.608	Pitimbu.....	0,6	6.530
Lagoa Seca.....	1,4	20.112	Pocinhos.....	1,2	15.731
Lastro.....	0,4	3.752	Pombal.....	2,2	41.612
Livramento.....	0,6	6.464	Prata.....	0,4	3.909
Lucena.....	0,6	5.467	Princesa Isabel..	1,4	18.946
Mãe d'Água.....	0,6	5.608	Puxinanã.....	1,0	11.706
Malta.....	0,6	6.066	Queimadas.....	1,4	19.968
Mamanguape.....	2,2	42.807	Quixabá.....	0,2	1.875
Manaíra.....	0,8	9.092	Remígio.....	1,2	15.553
Mari.....	1,2	17.453	Riacho dos Cavalos	0,8	10.463
Massaranduba.....	1,2	13.728	Rio Tinto.....	1,6	25.073
Mataraca.....	0,2	2.224	Salgadinho.....	0,4	3.421
Mogeiro.....	0,8	10.496	Salgado de São Fé-		
Montadas.....	0,4	2.910	lix.....	1,0	10.728
Monte Horebe.....	0,4	4.578	Santa Cruz.....	0,8	8.721
Monteiro.....	1,6	29.150	Santa Helena.....	0,6	6.406
Mulungu.....	1,0	10.915	Santa Luzia.....	0,8	9.951
Natuba.....	0,8	10.435	Santana de Manguei		
Nazarezinho.....	0,8	8.440	ra.....	0,4	3.868
Nova Floresta.....	0,6	5.994	Santana dos Garro-		
Nova Olinda.....	0,6	5.450	tes.....	0,8	10.447
Nova Palmeira.....	0,4	3.283	Santa Rita.....	2,6	61.929
Olho d'Água.....	0,8	8.972	Santa Teresinha...	0,6	6.016
Olivedos.....	0,4	3.800	São Bento.....	1,0	12.972
Ouro Velho.....	0,4	3.176	São João do Cariri	0,8	9.296
Passagem.....	0,4	4.111	São João do Tigre	0,4	3.934
Patos.....	2,4	53.263	São José da Lagoa.		
Paulista.....	1,0	11.347	Tapada.....	0,8	9.680

1. G. E. Em

Anatez Rodrigues

MUNICÍPIOS	COEF.	POP.	MUNICÍPIOS	COEF.	POP.
São José de Caiana	0,6	6.925			
São José de Espi- nharas.....	0,6	7.642			
São José de Piranhas	1,4	19.221			
São José do Bonfim	0,4	3.429			
São José do Sabugi	0,4	4.525			
São José dos Corde- iros.....	0,6	7.118			
São Mamede.....	0,6	7.086			
São Miguel de Taipu	0,8	8.990			
São Sebastião da Lagoa de Roça.....	0,6	7.019			
São Sebastião do Umbuzeiro.....	0,6	6.465			
Sapé.....	2,2	43.995			
Seridó.....	0,6	6.389			
Serra Branca.....	0,8	10.230			
Serra da Raiz.....	0,4	2.838			
Serra Grande.....	0,2	1.922			
Serra Redonda.....	0,6	6.890			
Serrania.....	1,0	12.576			
Solânea.....	1,6	28.219			
Soledade.....	0,8	8.755			
Sousa.....	2,8	71.398			
Sumé.....	1,2	17.948			
Tacima.....	1,0	12.224			
Taperoá.....	1,0	12.133			
Tavares.....	1,0	12.789			
Teixeira.....	1,2	13.904			
Triunfo.....	0,8	9.322			
Uiraúna.....	1,4	22.644			
Umbuzeiro.....	1,2	18.452			
Várzea.....	0,4	3.424			


1.º I.G.C.E., Em

Juarez Rodrigues



MUNICÍPIOS	COEF.	POP.	MUNICÍPIOS	COEF.	POP.
Abatia.....	1,2	14.986	Cambará.....	1,6	27.918
Adrianópolis.....	1,0	12.469	Cambé.....	2,0	38.245
Agudos do Sul.....	0,6	5.686	Cambira.....	1,6	25.396
Almirante Tamanda- ré.....	1,2	17.895	Campina da Lagoa..	2,4	51.754
Altônia.....	2,6	57.244	Campina Grande do Sul.....	0,8	9.207
Alto Paraná.....	1,2	16.340	Campo do Tenente...	0,4	4.760
Alto Piquiri.....	2,4	53.714	Campo Largo.....	2,0	39.869
Alvorada do Sul...	1,4	20.626	Campo Mourão.....	3,6	103.330
Amaporã.....	0,4	4.037	Cândido de Abreu..	1,2	17.434
Ampere.....	1,2	16.802	Capanema.....	1,6	27.554
Andaraí.....	1,4	21.844	Capitão Leônidas..		
Antonina.....	1,4	19.697	Marques.....	1,8	33.638
Antônio Olinto....	0,6	7.096	Carlópolis.....	1,2	18.043
Apucarana.....	3,2	88.317	Cascavel.....	4,0	130.934
Arapongas.....	2,4	55.247	Castro.....	2,2	42.922
Arapoti.....	1,2	15.316	Catanduvas.....	2,0	37.331
Araruna.....	1,8	30.895	Centenário do Sul.	1,2	16.987
Araucária.....	1,4	20.230	Cerro Azul.....	1,4	19.766
Assaí.....	1,6	27.191	Céu Azul.....	1,8	33.518
Assis Chateaubriand	3,8	113.667	Chopinzinho.....	1,8	34.496
Astorga.....	1,6	26.957	Cianorte.....	2,8	70.015
Atalaia.....	0,6	6.005	Cidade Gaúcha.....	1,2	17.201
Balsa Nova.....	0,6	5.479	Clevelândia.....	1,2	16.175
Bandeirantes.....	2,2	42.063	Colombo.....	1,4	22.303
Barbosa Ferraz....	2,4	49.450	Colorado.....	1,2	14.072
Barracão.....	1,4	20.770	Congonhinhas.....	1,4	20.147
Barra do Jacaré...	0,6	7.206	Conselheiro Mai- rinck.....	0,6	7.551
Bela Vista do Pa- raíso.....	1,4	19.577	Contenda.....	0,8	8.407
Bituruna.....	1,0	10.670	Corbélia.....	2,6	57.387
Boa Esperança.....	1,4	18.662	Cornélio Procópio.	2,4	54.322
Bocaiúva do Sul...	1,0	12.462	Coronel Vivida....	1,6	28.527
Bom Sucesso.....	1,2	14.679	Cruzeiro do Oeste.	2,4	49.835
Borrazópolis.....	1,8	30.283	Cruzeiro do Sul...	0,6	6.771
Cafeara.....	0,4	4.243	Cruz Machado.....	1,0	13.144
Califórnia.....	1,2	14.516	Curiúva.....	1,4	20.567

1. IGCE. Em


 Juarez Rodrigues

MUNICÍPIOS	COEF.	POP.	MUNICÍPIOS	COEF.	POP.
Diamante do Norte.	0,8	8.952	Iratj.....	2,0	39.303
Dois Vizinhos.....	2,2	47.365	Iretama.....	1,4	19.892
Doutor Camargo.....	0,8	10.637	Itaguajé.....	0,6	7.450
Enéas Marques.....	1,2	17.735	Itambaracá.....	1,0	12.602
Engenheiro Beltrão.	1,8	33.542	Itambé.....	1,2	17.360
Faxinal.....	2,2	42.741	Itapejara d'Oeste	1,0	12.810
Fênix.....	1,4	19.575	Itaúna do Sul....	0,4	3.838
Floraí.....	0,8	10.146	Ivaí.....	1,0	12.199
Floresta.....	0,6	7.630	Ivaiporã.....	3,2	85.085
Florestópolis.....	0,8	10.490	Ivatuva.....	1,2	15.974
Flórida.....	0,2	2.593	Jaboti.....	0,6	6.802
Formosa d'Oeste....	2,8	64.160	Jacarezinho.....	2,0	37.979
Foz do Iguaçu.....	2,4	49.538	Jaguapitã.....	1,2	14.507
Francisco Beltrão..	2,2	47.324	Jaguariaíva.....	1,2	17.273
Francisco Alves(*)	0,8829	24.765	Jandaia do Sul...	1,6	27.343
General Carneiro..	0,8	7.990	Janiópolis.....	1,8	30.075
Goio-Erê.....	3,4	100.360	Japira.....	0,8	9.600
Grande Rios.....	2,2	45.775	Japurá.....	1,2	17.083
Guaira.....	2,2	47.482	Jardim Alegre....	2,2	43.750
Guairaçá.....	0,6	6.614	Jardim Olinda....	0,2	2.004
Guapirama.....	0,6	5.938	Jataizinho.....	0,8	10.196
Guaporema.....	0,6	7.929	Joaquim Távora...	1,2	14.413
Guaraci.....	0,6	6.682	Jundaí do Sul....	0,8	9.229
Guaraniaçu.....	2,2	41.385	Jussara.....	1,2	14.267
Guarapuava.....	4,0	131.646	Kaloré.....	1,0	12.816
Guaraqueçaba.....	0,8	9.125	Lapa.....	2,0	34.821
Guaratuba.....	1,0	12.151	Laranjeiras do Sul	2,2	45.261
Ibaiti.....	2,0	36.555	Leópolis.....	1,0	13.082
Ibiporã.....	1,6	29.151	Loanda.....	1,4	22.513
Icaraíma.....	1,8	32.867	Lobato.....	0,6	5.381
Ibuarasu.....	0,8	8.545	Londrina.....	4,0	283.740
Imbituva.....	1,4	21.859	Lupionópolis.....	0,4	5.145
Inácio Martins....	0,8	8.881	Mallet.....	0,8	9.969
Inajá.....	0,4	3.676	Mamboré.....	2,2	45.621
Indianópolis.....	1,2	15.398	Mandaguaçu.....	1,4	19.298
Ipiranga.....	1,0	11.556	Mandaguari.....	2,0	35.244
Iporã (**)	2,5171	70.610	Mandirituba.....	1,0	12.795

\*\* - coeficiente e população alterados  
 \* - município novo.

1.º I.G.C.E. Em \_\_\_\_\_

*6/1/53*

MUNICÍPIOS	COEF.	POP.	MUNICÍPIOS	COEF.	POP.
Mangueirinha.....	1,2	18.356	Palmas.....	1,8	31.338
Manuel Ribas.....	1,2	15.441	Palmeira.....	1,4	21.776
Marechal Cândido...			Palmital.....	2,0	36.228
Rondon.....	2,6	63.458	Palotina(**).....	2,4303	58.370
Maria Helena.....	2,4	54.578	Paraíso do Norte.	0,8	9.725
Marialva.....	2,2	43.139	Paranacity.....	0,8	9.729
Marilândia do Sul...	1,6	27.607	Paranaguá.....	3,0	74.956
Marilena.....	0,8	8.127	ParanaPoemas....	0,4	3.362
Mariluz.....	1,8	30.501	Paranavaí.....	2,8	67.954
Maringá.....	4,0	153.480	Pato Branco.....	2,2	43.336
Mariópolis.....	0,8	8.726	Paula Freitas.....	0,6	5.491
Marmeleiro.....	1,2	16.086	Paulo de Frontin..	0,4	5.122
Marumbi.....	1,2	15.741	Peabiru.....	1,8	31.950
Matelândia.....	2,0	35.473	Pérola.....	2,0	35.617
Matinhos.....	0,6	7.731	Pérola d'Oeste....	1,4	19.363
Medianeira.....	2,2	45.216	Pien.....	0,6	5.596
Mirador.....	0,2	2.611	Pinhalão.....	0,6	7.328
MiPaseiva.....	0,6	6.686	Pinhão.....	1,4	23.479
Moreira Sales.....	1,8	31.835	Piraí do Sul.....	1,2	17.144
Morretes.....	1,2	14.039	Piraquara.....	1,6	24.910
Munhoz de Melo....	0,6	7.917	Pitanga.....	3,0	78.753
Nossa Senhora das			Planaltina do Para		
Graças.....	0,6	5.459	ná.....	0,8	9.983
Nova Aliança do			Planalto.....	1,4	21.894
Ivaí.....	0,2	1.625	Ponta Grossa.....	4,0	149.832
Nova América da Co			Porecatu.....	1,6	23.973
lina.....	0,6	7.447	Porto Amazonas...	0,4	2.794
Nova Aurora.....	2,2	44.197	Porto Rico.....	0,6	7.247
Nova Cantu.....	1,4	20.061	Porto Vitória.....	0,4	3.009
Nova Esperança.....	1,8	34.091	Presidente Castelo		
Nova Fátima.....	1,0	12.197	Branco.....	0,4	4.797
Nova Londrina.....	1,0	12.576	Primeiro de Maio..	1,6	27.543
Nova Olímpia.....	1,0	12.623	Prudentópolis....	2,0	37.547
Nova Santa Rosa(*)	0,4646	12.325	Quatiguá.....	0,6	7.045
Ortigueira.....	2,2	43.952	Quatro Barras.....	0,4	4.747
Ourizona.....	0,6	7.678	Quedas do Iguaçu.	1,0	13.012
Paicandu.....	1,0	11.132	Querência do Norte	1,2	16.630

\*-município novo  
 \*\*-coeficiente e população alterados.

1.º I.G.C.E., Em

*Joazez Rodrigues*

MUNICÍPIO	COEF.	POP.	MUNICÍPIO	COEF.	POP.
Quinta do Sol.....	1,4	21.153	Santo Antônio do		
Quitandinha.....	1,0	11.367	Paraíso.....	0,6	7.756
Rancho Alegre.....	0,6	7.049	Santo Antônio do		
Realeza.....	1,4	21.286	Sudoeste.....	2,0	37.659
Rebouças.....	1,0	11.990	Santo Inácio.....	0,6	7.267
Renascença.....	1,0	11.867	São Carlos do Ivaí	0,6	6.961
Reserva.....	1,6	25.215	São Jerônimo da		
Ribeirão Claro.....	1,2	14.224	Serra.....	1,6	28.240
Ribeirão do Pinhal	1,4	20.786	São João.....	1,4	19.934
Rio Azul.....	0,8	9.632	São João do Caiuá.	0,8	8.540
Rio Bom.....	1,0	12.924	São João do Ivaí..	2,6	60.046
Rio Branco do Sul..	1,8	29.317	São João do Triun-		
Rio Negro.....	1,4	20.144	fo.....	1,0	11.218
Rolândia.....	2,4	51.544	São Jorge de Ivaí.	1,2	16.593
Roncador.....	1,2	17.780	São Jorge d'Oeste.	1,2	15.602
Rondon.....	1,6	29.168	São José da Boa		
Sabaúdia.....	0,6	7.242	Vista.....	0,8	9.815
Salgado Filho.....	1,2	15.511	São José dos Pi -		
Salto do Itararé..	0,8	8.534	nhais.....	2,2	39.942
Salto do Lontra...	2,2	39.953	São Mateus do Sul	1,6	25.815
Santa Amélia.....	0,6	7.696	São Miguel do Igua		
Santa Cecília do			çu.....	2,0	36.436
Pavão.....	1,2	15.331	São Pedro do Ivaí.	1,6	24.360
Santa Cruz do Mon-			São Pedro do Para-		
te Castelo.....	1,2	15.495	ná.....	0,6	7.468
Santa Fé.....	0,8	10.025	São Sebastião da		
Santa Helena.....	2,0	38.831	Amoreira.....	1,2	14.768
Santa Inês.....	0,4	4.193	São Tomé.....	1,0	12.316
Santa Isabel do I-			Sapopema.....	0,8	10.021
vaí.....	1,6	25.144	Sengés.....	1,2	13.646
Santa Isabel do			Sertaneja.....	1,2	13.859
Oeste.....	1,4	18.855	Sertanópolis.....	1,4	19.087
Santa Mariana.....	1,6	24.668	Siqueira Campos...	1,2	18.117
Santana do Itararé	0,8	8.707	Tamboara.....	0,8	8.172
Santo Antônio da			Tapejara.....	1,8	29.449
Platina.....	2,2	42.004	Tapira.....	1,6	28.290
Santo Antônio do					
Caiuá.....	0,8	8.511			


1. I.G.C.E. Em

Guarez Rodrigues

MUNICÍPIOS	COEF.	POP.	MUNICÍPIOS	COEF.	POP.
Teixeira Soares...	1,2	13.867			
Telêmaco Borba....	2,2	42.610			
Terra Boa.....	1,6	26.158			
Terra Rica.....	1,2	15.054			
Terra Roxa(**)....	2,3304	53.666			
Tibagi.....	1,4	23.274			
Tijucas do Sul....	0,8	8.322			
Toledo(**).....	3,1747	93.707			
Tomazina.....	1,4	23.108			
Tuneiras do Oeste..	1,6	26.335			
Ubiratã.....	2,4	53.212			
Umuarama.....	4,0	158.790			
União da Vitória..	2,0	34.972			
Uniflor.....	0,4	3.834			
Uraí.....	1,2	17.230			
Venceslau Braz....	1,2	18.126			
Verê.....	1,2	16.098			
Vitorino.....	0,8	9.764			
Xambê.....	1,6	26.257			

\*\*-coeficiente e população alterados.  
 \*-município novo.

1.º I.G.C.E., Em


  
 Anarez Rodrigues

10/1/57

22

MUNICÍPIOS	COEF.	POP.	MUNICÍPIOS	COEF.	POP.
Afogados da Inga- zeira.....	1,4	22.218	Calumbi.....	0,6	5.600
Afrânio.....	1,0	11.454	Camocim de São Fé- lix.....	0,8	9.423
Agrestina.....	1,2	18.210	Camutanga.....	0,6	6.398
Água Preta.....	2,0	37.756	Canhotinho.....	1,6	25.663
Águas Belas.....	1,8	29.359	Capoeiras.....	1,4	19.575
Alagoinha.....	0,8	10.291	Carnaíba.....	1,6	24.784
Aliança.....	2,0	38.499	Carpina.....	2,4	49.915
Altinho.....	1,8	30.490	Caruaru.....	4,0	166.753
Amaraji.....	1,2	17.460	Catende.....	1,8	30.607
Angelim.....	0,8	9.240	Cedro.....	0,6	5.464
Araripina.....	2,2	45.944	Chã de Alegria.....	0,8	8.794
Arcoverde.....	2,2	46.859	Chã Grande.....	1,2	14.852
Barra de Guabira- ba.....	0,6	7.376	Condado.....	1,0	13.285
Barreiros.....	1,8	31.573	Correntes.....	1,4	19.618
Belém de Maria....	1,2	13.824	Cortês.....	1,0	11.155
Belém de São Fran- cisco.....	1,4	22.178	Cumarú.....	1,2	16.256
Belo Jardim.....	2,4	49.272	Cupira.....	1,2	15.368
Betânia.....	1,0	11.278	Custódia.....	1,4	22.584
Bezerras.....	2,4	48.252	Escada.....	2,2	47.703
Bodocó.....	1,6	25.967	Exu.....	2,0	35.951
Bom Conselho.....	2,2	46.951	Feira Nova.....	1,2	16.297
Bom Jardim.....	2,0	37.690	Ferreiros.....	0,8	10.371
Bonito.....	2,0	35.665	Flores.....	1,4	23.687
Brejão.....	0,8	10.578	Floresta.....	2,0	35.294
Brejinho.....	0,8	8.316	Frei Miguelinho....	1,2	14.904
Brejo da Madre de Deus.....	1,6	28.064	Gameleira.....	1,2	14.701
Buenos Aires.....	1,0	12.985	Garanhuns.....	3,0	77.626
Buíque.....	2,0	38.416	Glória do Goitá....	1,8	30.741
Cabo.....	3,4	90.877	Goiana.....	2,6	56.671
Cabrobó.....	1,6	24.250	Granito.....	0,4	4.523
Cachoeirinha.....	1,2	14.682	Gravatá.....	2,4	53.929
Cactés.....	1,2	17.921	Iati.....	1,2	14.028
Calçado.....	0,8	9.007	Ibimirim.....	1,2	14.266
			Ibirajuba.....	1,0	11.651
			Igarassu.....	2,6	60.352
			Iguaraci.....	1,0	12.311

1. I.G.C.E., Em


  
Juarez Rodrigues

MUNICÍPIOS	COEF.	POP.	MUNICÍPIOS	COEF.	POP.
Inajá.....	1,2	14.875	Paudalho.....	2,0	35.743
Ingazeira.....	0,4	4.453	Paulista.....	3,2	84.449
Ipojuca.....	2,0	39.020	Pedra.....	1,4	20.391
Ipubi.....	1,2	17.781	Pesqueira.....	2,4	54.383
Itacuruba.....	0,4	4.512	Petrolândia.....	1,2	17.856
Itaíba.....	1,6	26.169	Petrolina.....	3,0	76.445
Itamaracá.....	0,6	7.898	Poção.....	0,8	8.804
Itambé.....	1,6	27.256	Pombos.....	1,4	21.321
Itapetim.....	1,2	17.171	Primavera.....	0,8	8.474
Itaquitinga.....	0,8	10.030	Quipapá.....	1,4	21.294
Jaboatão.....	4,0	258.797	Riacho das Almas.	1,2	17.713
Jataúba.....	1,2	16.076	Ribeirão.....	1,8	34.028
João Alfredo.....	1,6	25.669	Rio Formoso.....	1,8	31.305
Joaquim Nabuco....	1,2	13.818	Sairé.....	1,2	16.241
Jupi.....	1,2	18.035	Salgadinho.....	0,4	5.087
Jurema.....	1,0	11.307	Salgueiro.....	2,0	36.861
Lagoa do Itaenga..	1,0	12.137	Saloá.....	1,2	16.791
Lagoa do Ouro.....	1,0	13.212	Sanharó.....	1,2	14.749
Lagoa dos Gatos...	1,2	18.068	Santa Cruz do Cap		
Lajedo.....	1,4	22.954	baribe.....	1,0	12.713
Limoeiro.....	2,6	61.192	Santa Maria da		
Macaparana.....	1,2	18.128	Boa Vista.....	1,4	23.647
Machados.....	0,6	7.467	Santa Maria do		
Maraial.....	1,4	22.277	Cambucá.....	0,8	10.379
Mirandiba.....	1,0	11.305	Santa Teresinha..	0,8	8.908
Moreno.....	2,0	37.333	São Benedito do		
Nazaré da Mata....	1,6	26.145	Sul.....	1,0	10.804
Olinda.....	4,0	250.704	São Bento do Una.	2,0	36.512
Orobó.....	1,2	18.365	São Caitano.....	1,6	26.022
Orocó.....	0,6	6.507	São João.....	1,2	17.368
Ouricuri.....	2,6	59.032	São Joaquim do		
Palmares.....	2,4	55.674	Monte.....	1,4	18.957
Palmeirina.....	0,8	9.581	São José da Coroa		
Panelas.....	1,8	32.413	Grande.....	0,8	9.030
Paranatama.....	1,2	14.373	São José do Bel-		
Parnamirim.....	1,2	15.277	monte.....	1,6	26.752
Passira.....	1,4	20.430	São José do Egito	1,6	27.178

MUNICÍPIOS	COEF.	POP.	MUNICÍPIOS	COEF.	POP.
São Lourenço da Mata.....	3,8	113.204			
São Vicente Férrer	1,0	13.143			
Serra Talhada.....	2,6	63.169			
Serrita.....	1,4	18.838			
Sertânia.....	1,8	34.452			
Sirinhaém.....	1,6	27.265			
Sítio dos Moreiras	1,0	12.150			
Solidão.....	0,6	6.201			
Surubim.....	2,6	56.181			
Tabira.....	1,2	18.429			
Tacaimbó.....	0,8	10.438			
Tacaratu.....	1,2	14.009			
Taquaritinga do Norte.....	1,2	15.506			
Teresinha.....	0,8	8.594			
Terra Nova.....	0,4	4.774			
Timbaúba.....	2,6	56.678			
Toritama.....	0,6	6.866			
Tracunhaém.....	1,0	12.266			
Trindade.....	1,0	10.679			
Triunfo.....	1,6	28.276			
Tupanatinga.....	1,4	18.876			
Tuparetama.....	0,6	6.550			
Venturosa.....	0,8	9.964			
Verdejante.....	0,8	9.016			
Vertentes.....	1,2	14.380			
Vicência.....	1,6	25.226			
Vitória de Santo Antão.....	3,2	87.516			

1.º I.G.C.E., Em \_\_\_\_\_

Juarez Rodrigues



MUNICÍPIOS	COEF.	POP.	MUNICÍPIOS	COEF.	POP.
Agricolândia.....	0,4	3.470	Elesbão Veloso....	1,2	17.043
Água Branca.....	1,0	11.312	Eliseu Martins....	0,6	6.648
Alto Longá.....	1,2	18.495	Esperantina.....	1,6	28.592
Altos.....	2,0	35.390	Flores do Piauí...	0,4	4.231
Amarante.....	1,2	14.441	Floriano .....	2,2	44.592
Angical do Piauí..	0,4	5.098	Francinópolis....	0,4	4.630
Anísio de Abreu...	0,6	6.889	Francisco Aires...	0,4	4.382
Antônio Almeida...	0,4	4.506	Francisco Santos..	0,4	4.515
Aroazes.....	1,0	11.448	Fronteiras.....	1,2	14.749
Arraial.....	0,4	3.743	Gilbués.....	0,8	9.622
Avelino Lopes....	0,8	9.127	Guadalupe.....	1,0	11.301
Barras.....	2,2	43.697	Hugo Napoleão....	0,2	2.279
Barreiras do Piauí	0,4	2.711	Inhuma.....	1,0	11.315
Barro Duro.....	0,6	6.894	Ipiranga do Piauí	0,6	6.503
Batalha.....	1,4	21.681	Isaías Coelho....	0,6	5.668
Beneditino.....	1,2	13.633	Itainópolis.....	1,0	11.884
Bertolínia.....	0,6	7.825	Itaueira.....	1,0	11.190
Bocaína.....	0,4	4.627	Jaicós.....	1,4	22.663
Bom Jesus.....	1,0	11.760	Jerumenha.....	0,8	8.803
Buriti dos Lopes..	1,6	28.915	Joaquim Pires....	1,0	13.279
Campinas do Piauí	0,6	6.683	José de Freitas..	1,6	25.089
Campo Maior.....	2,8	70.881	Landri Sales....	0,4	4.927
Canto do Buriti..	1,4	23.083	Luís Correia....	1,4	23.696
Capitão de Campos.	0,8	8.511	Luzilândia.....	1,8	30.089
Caracol.....	0,8	9.112	Manuel Emídio....	0,6	5.362
Castelo do Piauí..	1,6	28.514	Marcos Parente...	0,4	2.992
Cocal.....	1,4	21.495	Matias Olímpio ..	1,0	10.683
Conceição do Caniú			Miguel Alves.....	1,6	28.575
dé.....	0,6	5.899	Miguel Leão.....	0,2	1.600
Corrente.....	1,2	17.521	Monsenhor Gil....	0,8	10.596
Cristalândia do			Monsenhor Hipólito	0,4	5.011
Piauí.....	0,4	4.025	Monte Alegre do Pi		
Cristino Castro...	0,6	7.018	auí.....	0,8	9.196
Curimatá.....	0,8	10.020	Nazaré do Piauí...	0,6	7.624
Demerval Lobão....	0,8	9.766	Nossa Senhora de		
Dom Expedito Lopes	0,4	4.122	Remédios.....	0,6	6.040
Domingos Mourão...	0,4	4.102			

1.º I.G.C.L. Em

Juarez Rodrigues

MUNICÍPIOS	COEF.	POP.	MUNICÍPIOS	COEF.	POP.
Novo Oriente do Piauí.....	0,6	7.290	São João da Serra	0,6	7.637
Oeiras.....	2,4	49.344	São João do Piauí	1,8	32.660
Padre Marcos....	1,0	13.091	São José do Peixe	0,6	5.344
Paes Landim.....	0,4	4.391	São José do Piauí	0,6	5.924
Palmeira do Piauí	0,4	3.723	São Julião.....	0,6	7.366
Palmeirais.....	1,0	11.883	São Miguel do Ta- puio.....	1,4	23.482
Parnaaguá.....	0,8	9.797	São Pedro do Pi- auí.....	1,0	11.261
Parnaíba.....	3,4	92.113	São Raimundo Nona to.....	2,4	55.050
Paulistana.....	1,8	30.232	Simões.....	1,2	17.257
Pedro II.....	2,0	35.410	Simplicio Mendes.	0,8	10.088
Picos.....	2,6	62.324	Socorro do Piauí	0,4	3.822
Pimenteiras.....	0,8	10.489	União.....	2,2	43.950
Pio IX.....	1,4	20.843	Uruçuí.....	1,0	11.719
Piracuruca.....	1,6	28.874	Valença do Piauí.	1,2	17.290
Piripiri.....	2,4	49.577	Várzea Grande....	0,6	6.544
Porto.....	1,0	12.059			
Prata do Piauí....	0,2	1.779			
Redenção do Gur - guéia.....	0,4	4.314			
Regeneração.....	1,2	15.666			
Ribeiro: Gonçalves	0,8	8.841			
Rio Grande do Pi - auí.....	0,8	9.406			
Santa Cruz do Pi - auí.....	0,8	9.279			
Santa Filomena....	0,4	4.686			
Santa Luz.....	0,4	4.586			
Santo Antônio de Lisboa.....	0,4	3.543			
Santo Inácio do Piauí.....	0,6	5.333			
São Félix do Piauí	0,6	6.898			
São Francisco do Piauí.....	0,6	7.438			
São Gonçaldo do Piauí.....	0,4	3.574			

1.º I.G.C.E. EM

Juarez Rodrigues

MUNICÍPIOS	COEF.	POP.	MUNICÍPIOS	COEF.	POP.
Acari.....	1,0	12.779	Extremoz.....	0,8	10.490
Açu.....	1,8	29.708	Felipe Guerra...	0,4	4.434
Afonso Bezerra....	0,8	10.466	Florânia.....	1,0	12.005
Água Nova.....	0,2	1.816	Francisco Dantas	0,4	3.675
Alexandria.....	1,2	15.476	Frutuoso Gomes..	0,4	4.722
Almino Afonso.....	0,6	6.985	Galinhos.....	0,2	2.310
Alto do Rodrigues.	0,6	6.178	Goianinha.....	1,0	11.417
Angicos.....	1,2	16.751	Gov. Dix-Sept Ro-		
Antônio Martins...	0,8	9.269	sado.....	0,8	10.238
Apodi.....	1,6	24.693	Grossos.....	0,8	10.164
Areia Branca.....	1,4	20.215	Guamaré.....	0,4	3.654
Arês.....	0,8	9.358	Ilmo Marinho...	1,0	10.961
Augusto Severo....	1,0	10.907	Ipanguaçu.....	1,2	14.447
Baía Formosa.....	0,4	4.429	Ipueira.....	0,2	1.754
Barcelona.....	0,6	5.337	Itaú.....	0,4	4.207
Bento Fernandes...	0,4	5.257	Jaçanã.....	0,4	4.162
Bom Jesus.....	0,4	3.754	Jandaíra.....	0,4	3.867
Brejinho.....	0,6	6.115	Janduís.....	0,6	7.775
Caçara do Rio do			Januário Cicco..	0,6	5.927
Vento.....	0,4	2.968	Japi.....	0,4	4.614
Caicó.....	2,2	43.408	Jardim de Angicos	0,4	3.393
Campo Redondo....	0,8	9.038	Jardim de Pira -		
Canguaretama.....	1,2	18.099	nhas.....	0,8	9.270
Caraúbas.....	1,2	18.271	Jardim do Seridó	0,8	10.630
Carnaúba dos Dantas	0,4	5.293	João Câmara.....	1,4	22.311
Carnaubais.....	1,2	15.476	João Dias.....	0,4	3.219
Coarã-Mirim.....	2,2	44.673	José da Penha....	0,6	6.005
Cêrro-Corá.....	0,8	10.022	Jucurutu.....	1,2	14.580
Coronel Ezequiel.	0,6	6.309	Lagoa d'Anta.....	0,4	4.692
Coronel João Pessoa	0,4	4.391	Lagoa de Pedras..	0,4	5.194
Cruzeta.....	0,6	7.576	Lagoa de Velhos..	0,2	1.572
Currais Novos.....	1,8	30.961	Lagoa Nova.....	0,6	7.113
Doutor Severiano..	0,6	5.575	Lagoa Salgada....	0,6	6.032
Eduardo Gomes.....	1,2	17.165	Lajes.....	1,0	12.151
Encanto.....	0,4	3.903	Lajes Pintadas...	0,4	4.711
Equador.....	0,6	5.373	Lucrecia.....	0,2	2.293
Espírito Santo....	0,6	7.125	Luís Gomes.....	0,8	10.387


1. I.G.C.E., Em

Aureo Rodrigues



MUNICÍPIOS	COEF.	POP.	MUNICÍPIOS	COEF.	POP.
Macaíba.....	1,8	34.341	Rafael Godeiro....	0,4	3.924
Macau.....	1,8	33.746	Riacho da Cruz....	0,2	2.337
Marcelino Vieira...	0,8	8.425	Riacho de Santana	0,4	3.953
Martins.....	1,2	13.842	Riachuelo.....	0,6	7.733
Maxaranguape.....	1,0	10.778	Rodolfo Fernandes.	0,4	3.497
Messias Targino..	0,4	3.021	Ruy Barbosa.....	0,4	4.700
Montanhas.....	0,6	7.385	Santa Cruz.....	1,4	23.401
Monte Alegre.....	1,0	12.397	Santana do Matos..	1,4	22.192
Monte das Gamelei			Santana do Seridó	0,4	2.859
ras.....	0,2	2.096	Santo Antônio....	1,2	14.172
Mossoró.....	4,0	128.043	São Bento do Norte	0,6	7.518
Nísia Floresta...	0,8	9.250	São Bento do Trai-		
Nova Cruz.....	1,6	25.250	ri.....	0,4	4.156
Olho d'Água do Bor			São Fernando.....	0,4	4.486
ges.....	0,4	3.909	São Francisco do		
Ouro Branco.....	0,6	5.908	Oeste.....	0,2	1.938
Paraná.....	0,2	2.233	São Gonçalo do Ama		
Paraú.....	0,4	3.981	rante.....	1,4	21.926
Parazinho.....	0,4	3.069	São João do Sabugi	0,4	5.144
Parelhas.....	1,2	14.527	São José de Mipibu	1,4	20.249
Passa e Fica.....	0,4	5.034	São José do Campes		
Passagem.....	0,4	2.713	tre.....	1,2	13.501
Patu.....	0,8	10.450	São José do Seridó	0,4	3.376
Pau dos Ferros....	1,2	14.375	São Miguel.....	1,2	17.936
Pedra Grande.....	0,4	4.269	São Paulo do Poten		
Pedra Preta.....	0,4	3.181	gi.....	1,2	14.727
Pedro Avelino.....	1,0	12.167	São Pedro.....	0,8	8.839
Pedro Velho.....	0,8	9.857	São Rafael.....	0,8	10.225
Pendências.....	1,0	11.182	São Tomé.....	1,2	15.278
Pilões.....	0,2	2.156	São Vicente.....	0,4	4.924
Poço Branco.....	0,8	8.566	Senador Elói de		
Portalegre.....	0,6	7.356	Souza.....	0,4	4.177
Presidente Jusceli			Senador Georgino..		
no.....	0,4	5.107	Avelino.....	0,2	2.011
Pureza.....	0,4	4.668	Serra de São Bento	0,6	6.192
Rafael Fernandes..	0,4	3.069	Serra Negra do Nor		
			te.....	0,8	8.896

1. I.G.O. Em


  
 Juarez Rodrigues

MUNICÍPIOS	COEF.	POP.	MUNICÍPIOS	COEF.	POP.
Serrinha.....	0,8	8.790			
Severiano Melo....	0,6	5.772			
Sítio Novo.....	0,6	5.521			
Tabuleiro Grande..	0,2	1.981			
Taipu.....	1,0	11.741			
Tangará.....	0,8	8.574			
Tenente Ananias..	0,8	8.647			
Tibau do Sul.....	0,4	3.783			
Timbaúba dos Batis					
tas.....	0,2	1.844			
Touros.....	1,6	23.978			
Umarizal.....	0,8	9.341			
Upanema.....	0,6	7.677			
Várzea.....	0,6	6.441			
Vera Cruz.....	0,6	5.509			
Viçosa.....	0,2	1.010			
Vila Flor.....	0,2	1.353			

03 Rio Grande do Sul X

MUNICÍPIOS	COEF.	POP.	MUNICÍPIOS	COEF.	POP.
Agudo.....	1,2	15.171	Cambará do Sul..	0,8	9.267
Ajuriçaba.....	1,0	12.802	Campina das Mis- sões.....	0,6	7.772
Alecrim.....	1,2	16.702	Campinas do Sul.	1,0	10.811
Alegrete.....	3,0	72.100	Campo Bom.....	1,4	20.473
Alpestre.....	1,2	15.336	Campo Novo.....	1,0	11.719
Alvorada.....	2,4	49.790	Candelária.....	1,6	28.625
Anta Gorda.....	0,8	8.765	Cândido Godói...	0,6	7.583
Antônio Prado....	1,2	15.890	Canela.....	1,2	14.897
Aratiba.....	1,2	13.427	Cangussu.....	2,8	68.259
Arroio do Meio...	1,4	19.508	Canoas.....	4,0	182.009
Arroio dos Ratos.	0,6	7.673	Carazinho.....	2,4	48.916
Arroio do Tigre..	1,2	17.314	Carlos Barbosa..	1,0	13.246
Arroio Grande....	1,4	20.656	Casca.....	1,2	16.451
Arvorezinha.....	1,2	15.179	Catuípe.....	1,2	17.691
Augusto Pestana.:	0,8	10.203	Caxias do Sul...:	4,0	173.082
Bagé.....	3,4	99.852	Cerro Largo.....	1,4	19.869
Barão de Cotegipe.	0,8	9.348	Chapada.....	1,0	12.068
Barracão.....	0,8	8.311	Chiapeta.....	0,4	4.852
Barra do Ribeiro.	0,8	9.178	Ciriaco.....	0,8	8.111
Barros Cassal....	1,2	16.814	Colorado.....	0,6	5.968
Bento Gonçalves..	2,2	45.054	Condor.....	0,6	6.560
Boa Vista do Bur <i>í</i> cá.....	0,8	9.552	Constantina.....	1,2	17.666
Bom Jesus.....	1,6	25.905	Coronel Bicaco..	0,8	9.601
Bom Retiro do Sul.	0,8	9.629	Crissiumal.....	1,4	18.906
Bossoroca.....	0,6	7.910	Cruz Alta.....	2,6	63.431
Braga.....	0,6	7.648	Cruzeiro do Sul.	0,8	9.447
Butiá.....	1,6	24.111	David Canabarro.	0,6	6.583
Caçapava do Sul ..	2,0	35.888	Dois Irmãos.....	1,2	14.857
Cacequi.....	1,4	20.416	Dom Feliciano....	1,2	15.743
Cachoeira do Sul..	3,6	103.017	Dom Pedrito.....	2,0	36.046
Cachoeirinha.....	2,0	38.473	Dona Francisca...:	0,4	3.798
Cacique Doble....	0,6	6.253	Encantado.....	1,4	20.074
Caibaté.....	0,8	8.946	Encruzilhada do Sul.....	2,0	36.778
Caiçara.....	0,8	10.189			
Camaquã.....	2,6	62.932			

I. I.G.C.E., Em \_\_\_\_\_  
*Jaime Rodrigues*  
 Inspeção Geral

MUNICÍPIO	COEF.	POP.	MUNICÍPIO	COEF.	POP.
Erechim.....	2,4	52.741	Iraí.....	1,2	14.978
Erval.....	0,6	7.879	Itaqui.....	1,8	31.323
Erval Grande.....	1,0	11.321	Itatiba do Sul.....	0,8	8.617
Erval Seco.....	1,2	15.319	Ivoti.....	0,6	7.695
Esmeralda.....	0,8	9.320	Jacutinga.....	0,6	7.480
Espumoso.....	2,0	37.964	Jaguarão.....	1,6	25.264
Estância Velha.....	1,0	11.258	Jaguari.....	1,2	18.007
Esteio.....	2,2	43.240	Júlio de Castilhos.....	1,6	26.963
Estrela.....	1,8	33.423	Lagoa Vermelha.....	1,8	30.920
Farroupilha.....	1,4	20.816	Lajeado.....	2,6	61.694
Faxinal do Soturno	0,8	10.083	Lavras do Sul.....	1,0	11.359
Feliz.....	1,2	13.610	Liberato Salzano..	1,0	11.599
Flores da Cunha....	1,2	15.650	Machadinho.....	0,8	9.702
Fontoura Xavier....	1,2	15.991	Marau.....	1,6	28.130
Formigueiro.....	0,8	10.012	Marcelino Ramos...	0,8	8.815
Frederico Westpha-			Mariano Moro.....	0,4	4.407
len.....	1,8	29.511	Mata.....	0,6	7.629
Garibaldi.....	1,4	22.332	Maximiliano de Al-		
Gaurama.....	1,2	14.318	meida.....	0,6	7.465
General Câmara....	1,2	14.432	Miraguaí.....	0,8	9.532
Getúlio Vargas....	1,6	29.113	Montenegro.....	2,4	49.621
Giruá.....	1,6	28.487	Mostardas.....	1,2	15.835
Gramado.....	1,0	13.155	Muçum.....	0,8	8.504
Gravataí.....	2,8	64.826	Não-Íle-Toque.....	1,0	11.773 (*)
Guaíba.....	2,2	41.725	Nonoai.....	1,8	33.915
Guaporé.....	1,6	25.319	Nova Araçá.....	0,2	2.394
Guarani das Missões	1,0	11.296	Nova Bassano.....	0,6	6.334
Horizontina.....	1,4	22.838	Nova Bréscia.....	0,8	10.183
Humaitá.....	1,0	12.268	Nova Palma.....	0,8	8.624
Ibiaçá.....	0,6	7.810	Nova Petrópolis...	1,2	14.293
Ibiraiaras.....	0,8	9.068	Nova Prata.....	1,4	21.819
Ibirubá.....	1,4	21.225	Novo Hamburgo.....	3,6	105.669
Igrejinha.....	0,6	7.542	Osório.....	2,6	61.992
Ijuí.....	2,6	59.898	Paim Filho.....	1,0	11.382
Itópolis.....	0,4	3.558	Palmeira das Missões	2,8	67.081
Independência.....	0,8	9.749	Palmitinho.....	1,2	15.003
			Panambi.....	1,2	17.849


1.º I.G.C.E. Em

(\*) Ex-Campo Real

Juarez Rodrigues  
Governador Geral

MUNICÍPIOS	COEF.	POP.	MUNICÍPIOS	COEF.	POP.
Paráí.....	0,4	4.363	Santiago.....	2,2	44.640
Passo Fundo.....	3,6	108.487	Santo Ângelo.....	3,4	91.568
Pedro Osório.....	1,2	16.447	Santo Antônio da Patrulha.....	2,4	53.484
Pejuçara.....	0,4	3.340	Santo Antonio das Missões.....	1,0	12.726
Pelotas.....	4,0	231.900	Santo Augusto.....	1,2	16.961
Pinheiro Machado.	1,2	15.011	Santo Cristo.....	1,2	16.397
Piratini.....	1,6	25.739	São Borja.....	2,6	57.840
Planalto.....	1,4	20.014	São Francisco de Assis.....	1,8	29.944
Portão.....	0,8	9.227	São Francisco de Paula.....	1,8	32.296
Porto Lucena.....	1,2	14.164	São Gabriel.....	2,6	56.909
Porto Xavier.....	1,2	13.504	São Jerônimo.....	2,2	41.587
Putinga.....	0,6	7.127	São José do Norte.	1,4	20.554
Quaraí.....	1,4	21.813	São José do Ouro..	1,2	15.331
Redentora.....	1,0	13.167	São Leopoldo.....	3,2	80.475
Restinga Seca....	1,2	16.479	São Lourenço do Sul.....	2,2	43.672
Rio Grande.....	4,0	128.103	São Luís Gonzaga.	2,2	46.425
Rio Pardo.....	2,6	58.644	São Marcos.....	0,8	9.829
Roca Sales.....	1,0	11.537	São Martinho.....	0,8	9.975
Rodeio Bonito....	1,2	15.697	São Nicolau.....	1,0	12.365
Rolante.....	1,2	14.176	São Paulo das Mis- sões.....	0,8	10.260
Ronda Alta.....	1,2	18.249	São Pedro do Sul..	1,4	22.840
Rondinha.....	0,8	9.407	São Sebastião do Caí.....	1,6	26.968
Roque Gonzales....	1,0	11.514	São Sepé.....	1,6	28.098
Rosário do Sul...	2,2	41.546	São Valentim.....	1,4	21.753
Salvador do Sul...	1,2	16.250	São Vicente do Sul	0,8	8.518
Sananduva.....	1,2	14.322	Sapiranga.....	1,4	20.236
Santa Bárbara do Sul.....	0,8	10.138	Sapuçaia do Sul...	2,4	51.589
Santa Cruz do Sul	3,4	93.451	Sarandi.....	1,4	20.606
Santa Maria.....	4,0	183.590	Seberi.....	1,2	16.350
Santana da Boa Vis ta.....	1,0	12.267	Selbach.....	0,4	4.439
Santana do Livra- mento.....	2,8	69.672			
Santa Rosa.....	2,2	43.301			
Santa Vitória do Palmar.....	1,6	26.743			

1.º I.G.C.E., Em


  
Juarez Rodrigues



MUNICÍPIOS	COEF.	POP.	MUNICÍPIOS	COEF.	POP.
Serafina Corrêa...	0,8	8.438			
Sertão.....	1,0	10.888			
Severiano de Almei da.....	0,6	5.599			
Sobradinho.....	1,8	30.202			
Soledade.....	2,4	50.489			
Tapejara.....	1,6	24.049			
Tapera.....	0,8	9.173			
Tapes.....	1,6	27.711			
Taquara.....	1,8	33.573			
Taquari.....	1,8	29.714			
Tenente Portela...	2,0	37.116			
Torres.....	2,2	46.001			
Tramandaí.....	1,2	13.926			
Três Coroas.....	0,6	6.782			
Três de Maio.....	1,8	34.535			
Três Passos.....	2,2	47.034			
Triunfo.....	1,2	15.835			
Tucunduva.....	1,2	16.574			
Tupanciretã.....	1,6	27.202			
Tuparendi.....	1,2	15.966			
Uruguaiana.....	3,2	82.851			
Vacaria.....	2,6	61.099			
Venâncio Aires...	2,2	46.566			
Vera Cruz.....	1,0	12.322			
Veranópolis.....	1,6	25.213			
Viadutos.....	0,8	10.257			
Viamão.....	3,2	82.452			
Vicente Dutra....	1,0	11.161			
Victor Graeff....	0,4	4.824			

MUNICÍPIOS	COEF.	POP.	MUNICÍPIOS	COEF.	POP.
Angra dos Reis.....	2,2	46.965	Nova Iguaçu.....	4,0	931.954
Araruama.....	2,2	46.451	Paracambi.....	1,8	30.095
Barra do Pirai.....	2,8	67.134	Paraíba do Sul.....	1,6	29.204
Barra Mansa.....	4,0	123.680	Parati.....	1,2	18.442
Bom Jardim.....	1,2	15.821	Petrópolis.....	4,0	216.582
Bom Jesus do Itaba			Pirai.....	1,6	25.602
poana.....	1,6	27.115	Porciúncula.....	1,0	11.279
Cabo Frio.....	2,4	51.901	Resende.....	3,0	76.221
Cachoeiras de Macaé	2,0	37.677	Rio Bonito.....	2,0	38.478
Cambuci.....	1,4	22.898	Rio Claro.....	1,2	14.128
Campos.....	4,0	336.996	Rio das Flores....	0,6	6.896
Cantagalo.....	1,4	19.145	Santa Maria Madale		
Carmo.....	1,0	12.275	na.....	1,0	11.543
Casimiro de Abreu..	1,4	18.991	Santo Antônio de		
Conceição de Macabu	1,0	12.226	Pádua.....	1,8	29.331
Cordeiro.....	1,2	14.937	São Fidélis.....	1,8	33.594
Duas Barras.....	0,6	7.028	São Gonçalo.....	4,0	534.058
Duque de Caxias...	4,0	537.308	São João da Barra.	2,6	58.164
Engenheiro Paulo de			São João de Meriti	4,0	365.583
Frontin.....	1,0	11.313	São Pedro da Aldeia	1,8	32.295
Itaboraí.....	3,0	78.026	São Sebastião do		
Itaguaí.....	2,8	68.056	Alto.....	0,8	9.330
Itaocara.....	1,4	22.795	Sapucaia.....	1,2	15.977
Itaperuna.....	2,6	56.067	Saquarema.....	1,6	28.324
Laje do Muriaé.....	0,6	7.796	Silva Jardim.....	1,4	19.239
Macaé.....	2,8	68.846	Sumidouro.....	1,0	11.261
Magé.....	4,0	143.460	Teresópolis.....	3,2	84.024
Mangaratiba.....	1,2	15.342	Trajano de Moraes.	1,0	11.775
Maricá.....	1,6	28.215	Três Rios.....	2,6	61.380
Mendes.....	1,0	12.449	Valença.....	2,4	55.335
Miguel Pereira.....	1,2	13.351	Vassouras.....	2,2	43.469
Miracema.....	1,4	21.532	Volta Redonda.....	4,0	147.261
Natividade.....	1,2	18.511			
Nilópolis.....	4,0	146.356			
Niterói.....	4,0	376.033			
Nova Friburgo.....	3,6	104.980			

I.G.C.F. Em

*Juarez Rodrigues*  
Município Litoral

MUNICÍPIOS	COEF.	POP.	MUNICÍPIOS	COEF.	POP.
Abelardo Luz.....	1,4	22.975	Campo Erê.....	1,4	21.339
Agrorlândia.....	0,6	6.333	Campos Novos.....	2,2	47.717
Agronômica.....	0,4	5.267	Canclinha.....	0,8	8.025
Água Doce.....	0,8	9.696	Canoinhas.....	2,0	39.545
Águas de Chapecó..	0,8	8.498	Capinzal.....	0,8	8.793
Águas Mornas.....	0,4	5.036	Catanduvas.....	0,8	8.881
Alfredo Wagner....	0,8	10.578	Caxambu do Sul....	1,0	10.867
Anchieta.....	0,6	7.008	Chapecó.....	2,6	62.579
Angelina.....	0,8	8.279	Concórdia.....	2,4	51.228
Anita Garibaldi....	1,4	20.603	Coronel Freitas....	1,4	20.448
Anitápolis.....	0,4	5.004	Corupá.....	0,8	8.488
Antônio Carlos....	0,6	6.046	Criciúma.....	3,4	93.384
Araquari.....	0,8	10.301	Cunha Porã.....	1,2	16.406
Araranguá.....	1,6	29.061	Curitibanos.....	1,8	34.342
Armazém.....	0,8	8.117	Descanso.....	1,2	16.734
Arroio Trinta.....	0,4	2.974	Dionísio Cerqueira	1,2	16.055
Ascurra.....	0,4	4.470	Dona Emma.....	0,4	4.122
Atalanta.....	0,4	3.830	Erval Velho.....	0,6	6.415
Aurora.....	0,6	6.180	Fachinal dos Guedes	0,8	8.348
Balneário Cam- boriú.....	1,0	12.508	Fraiburgo.....	1,0	11.367
Barra Velha.....	1,0	12.123	Galvão.....	0,8	8.287
Benedito Novo.....	1,0	12.688	Garopaba.....	0,8	8.726
Biguaçu.....	1,2	18.015	Garuva.....	0,6	7.082
Blumenau.....	3,8	119.265	Gaspar.....	1,4	20.109
Bom Jardim da Ser- ra.....	0,6	7.444	Governador Celso Ramos.....	0,8	8.788
Bom Retiro.....	0,8	7.996	Grão Pará.....	0,8	8.025
Botuverá.....	0,4	4.123	Gravatal.....	0,8	9.661
Braço do Norte....	1,0	12.110	Guabiruba.....	0,6	6.833
Brusque.....	2,0	38.660	Guaraciaba.....	1,0	12.572
Caçador.....	2,0	36.922	Guaramirim.....	1,0	10.949
Caibi.....	0,4	5.290	Guarujá do Sul....	0,4	4.824
Camboriú.....	1,0	11.537	Herval d'Oeste....	1,2	14.721
Campo Alegre.....	0,6	7.865	Ibicaré.....	0,4	5.195
Campo Belo do Sul	1,2	13.322	Ibirama.....	1,4	22.537
			Içara.....	1,4	18.848

1. I.C.E., Em

James Rodrigues  
Diretor Geral

*(Handwritten mark)*

MUNICÍPIOS	COEF.	POP.	MUNICÍPIOS	COEF.	POP.
Ilhota.....	0,8	8.461	Matos Costa.....	0,6	6.285
Imaruí.....	1,4	23.568	Meleiro.....	1,0	12.607
Imbituba.....	1,4	22.647	Modelo.....	1,2	15.653
Imbuia.....	0,4	3.007	Mondaí.....	1,4	23.929
Indaial.....	1,6	24.533	Monte Castelo....	0,8	7.998
Ipira.....	0,6	5.501	Morro da Fumaça...	0,6	5.430
Ipumirim.....	0,8	8.257	Navegantes.....	1,0	11.558
Irani.....	0,6	6.920	Nova Erechim.....	0,4	3.224
Ireneópolis.....	0,8	9.940	Nova Trento.....	1,0	10.829
Itá.....	0,8	8.114	Nova Veneza.....	0,6	7.578
Itaiópolis.....	1,6	26.617	Orientees.....	1,2	18.140
Itajaí.....	3,0	73.338	Ouro.....	0,6	6.948
Itapema.....	0,4	3.493	Palhoça.....	1,6	24.234
Itapiranga.....	1,6	25.612	Palma Sola.....	0,6	5.730
Ituporanga.....	1,2	16.695	Palmitos.....	1,2	17.873
Jaborá.....	0,6	5.616	Papanduva.....	1,0	12.609
Jacinto Machado...	1,2	15.217	Paulo Lopes.....	0,6	6.691
Jaguaruna.....	1,2	15.868	Pedras Grandes....	0,6	6.757
Jaraguá do Sul....	1,8	32.917	Penha.....	0,8	8.706
Joaçaba.....	1,4	23.519	Peritiba.....	0,4	3.039
Joinville.....	4,0	156.582	Petrolândia.....	0,6	7.669
Lacerdópolis.....	0,4	3.468	Piçarras.....	0,4	5.089
Lages.....	4,0	160.170	Pinhalzinho.....	0,8	10.055
Laguna.....	2,0	38.791	Pinheiro Preto....	0,2	2.124
Laurentino.....	0,4	4.394	Piratuba.....	0,4	4.969
Lauro Müller.....	1,2	17.852	Pomerode.....	1,0	13.173
Lebon Régis.....	0,8	10.211	Ponte Alta.....	0,6	6.572
Leoberto Leal.....	0,4	4.735	Ponte Serrada....	0,8	10.344
Lontras.....	0,6	6.176	Porto Belo.....	0,8	8.709
Luís Alves.....	0,8	8.340	Porto União.....	1,6	25.304
Mafra.....	2,0	39.847	Pouso Redondo....	1,0	11.728
Major Gercino....	0,4	4.909	Praia Grande.....	0,8	9.060
Major Vieira.....	0,8	8.191	Presidente Castelo		
Maracajá.....	0,4	4.481	Branco.....	0,2	2.124
Maravilha.....	1,4	22.337	Presidente Getúlio	0,8	10.059
Massaranduba.....	1,0	12.976	Presidente Nereu..	0,4	4.470

1.º I.G.C.E., Em

Juarez Rodrigues

16/11/11

MUNICÍPIOS	COEF.	POP.	MUNICÍPIOS	COEF.	POP.
Quilombo.....	1,4	19.983	Siderópolis.....	1,2	15.012
Rancho Queimado....	0,2	2.569	Sombrio.....	1,4	19.664
Rio das Antas.....	0,6	7.005	Taió.....	1,4	20.581
Rio do Campo.....	0,6	6.725	Tangará.....	1,2	14.844
Rio do Oeste.....	0,8	9.277	Tijucas.....	1,2	15.119
Rio do Sul.....	1,8	30.626	Timbé do Sul.....	0,6	7.009
Rio dos Cedros.....	1,0	10.741	Timbó.....	1,0	12.936
Rio Fortuna.....	0,4	5.119	Três Barras.....	0,6	7.256
Rio Negrinho.....	1,2	14.492	Treze de Maio.....	0,6	7.220
Rodeio.....	0,8	8.734	Treze Tílias.....	0,4	4.039
Romelândia.....	0,6	6.967	Trombudo Central..	0,8	8.112
Salete.....	0,6	5.381	Tubarão.....	3,0	76.811
Salto Veloso.....	0,4	3.317	Turvo.....	1,0	12.442
Santa Cecília.....	1,2	16.714	Urubici.....	1,2	14.238
Santa Rosa de Lima	0,2	2.022	Urussanga.....	1,2	17.892
Santo Amaro da Im-			Vargeão.....	0,4	2.914
peratriz.....	1,0	12.236	Vidal Ramos.....	0,8	10.243
São Bento do Sul...	1,2	18.368	Videira.....	1,6	24.515
São Bonifácio.....	0,4	3.666	Witmarsum.....	0,4	3.948
São Carlos.....	1,0	13.193	Xanxerê.....	1,8	31.207
São Domingos.....	1,2	13.691	Xavantina.....	0,6	6.154
São Francisco do			Xaxim.....	1,6	25.295
Sul.....	1,4	20.864			
São João Batista...	1,0	11.258			
São João do Sul....	0,8	9.433			
São Joaquim.....	1,8	30.336			
São José .....	2,4	50.634			
São José do Cedro.	1,2	15.627			
São José do Cerrito	1,2	16.611			
São Lourenço do Oes					
te.....	1,4	21.209			
São Ludgero.....	0,6	5.365			
São Martinho.....	0,4	3.505			
São Miguel d'Oeste.	1,6	28.178			
Saudades.....	1,0	11.023			
Schroeder.....	0,4	3.659			
Seara.....	1,2	14.982			

1.º I.G.C.E., Em

Juarez Rodrigues

Secretário Geral

(66.66)

MUNICÍPIOS	COEF.	POP.	MUNICÍPIOS	COEF.	POP.
Adamantina.....	1,6	27.632	Areiópolis.....	0,6	6.211
Adolfo.....	0,4	4.127	Ariranha.....	0,4	4.546
Aguai.....	1,2	15.253	Artur Nogueira....	1,0	12.108
Águas da Prata....	0,6	5.536	Arujá.....	1,0	12.503
Águas de Lindóia...	0,6	7.461	Assis.....	2,6	62.401
Águas de Santa			Atibaia.....	2,2	41.493
Bárbara.....	0,4	4.605	Auriflama.....	1,2	15.558
Águas de São Pedro.	0,2	1.307	Avai.....	0,4	4.598
Agudos.....	1,4	20.278	Avanhandava.....	0,4	4.583
Alfredo Marcondes.	0,6	6.283	Avaré.....	2,2	41.368
Altair.....	0,2	2.432	Bady Bassitt.....	0,2	2.406
Altinópolis.....	1,0	11.417	Balbinos.....	0,2	928
Alto Alegre.....	0,6	5.683	Bálsamo.....	0,4	5.232
Álvares Florence..	0,8	8.008	Bananal.....	1,2	13.324
Álvares Machado...	1,2	15.851	Barão de Antonina.	0,4	4.907
Álvaro de Carvalho	0,4	3.628	Barbosa.....	0,6	5.445
Alvinlândia.....	0,2	2.620	Bariri.....	1,2	16.208
Americana.....	3,0	78.942	Barra Bonita.....	1,2	18.323
Américo Brasiliense	0,6	6.590	Barra do Turvo....	0,4	4.568
Américo de Campos.	0,6	6.890	Barretos.....	2,8	70.852
Amparo.....	1,8	34.316	Barrinha.....	0,8	8.888
Analândia.....	0,2	2.490	Barueri.....	2,4	49.600
Andradina.....	2,8	64.249	Bastos.....	1,0	11.306
Angatuba.....	1,2	17.235	Batatais.....	1,8	30.450
Anhembi.....	0,4	3.841	Bauru.....	4,0	157.605
Anhumas.....	0,4	5.105	Bebedouro.....	2,2	41.277
Aparecida.....	1,6	28.826	Bento de Abreu....	0,2	2.084
Aparecida d'Oeste.	0,8	8.798	Bernardino de Cam		
Apiaí.....	1,4	21.899	pos.....	0,8	9.686
Araçatuba.....	4,0	125.707	Bilac.....	0,4	4.574
Araçoiaba da Serra	0,6	7.471	Birigui.....	2,0	38.628
Aramina.....	0,6	5.486	Biritiba-Mirim...	1,0	11.719
Arandu.....	0,4	5.122	Boa Esperança do		
Araraquara.....	3,8	115.066	Sul.....	0,6	6.188
Araras.....	2,6	63.677	Bocaína.....	0,6	6.395
Arealva.....	0,6	5.399	Bofete.....	0,4	5.233
Areias.....	0,4	4.250	Boituva.....	0,8	9.861
			Bom Jesus dos		
			Perdões.....	0,4	4.299

MUNICÍPIOS	COEF.	POP.	MUNICÍPIOS	COEF.	POP.
Borá.....	0,2	1.144	Carapicuíba.....	3,0	72.086
Boracéia.....	0,2	2.450	Cardoso.....	1,4	19.726
Borborema.....	0,8	9.268	Casa Branca.....	1,4	21.069
Botucatu.....	2,6	56.988	Cássia dos Coquei- ros.....	0,2	2.593
Bragança Paulista..	2,8	71.628	Castilho.....	1,4	19.075
Braúna.....	0,4	3.830	Catanduva.....	2,6	63.229
Brodósqui.....	0,8	8.451	Catiguá.....	0,4	4.620
Brotas.....	1,0	11.534	Cedral.....	0,6	5.915
Buri.....	0,8	10.207	Cerqueira César... .....	0,8	9.367
Buritama.....	1,0	11.041	Cerquilha.....	0,6	7.622
Buritizal.....	0,6	6.118	Cesário Lange.....	0,6	6.274
Cabrália Paulista..	0,4	2.786	Charqueada.....	0,8	9.179
Cabreúva.....	0,8	8.676	Chavantes.....	1,2	15.574
Caçapava.....	2,0	35.880	Clementina.....	0,4	4.009
Cachoeira Paulista.	1,4	19.840	Colina.....	0,8	10.324
Caconde.....	1,2	14.348	Colômbia.....	0,4	3.695
Cafelândia.....	1,2	14.650	Conchal.....	0,8	9.301
Caieiras.....	1,4	20.361	Conchas.....	1,0	10.994
Caiuá.....	0,6	6.064	Cordeirópolis.....	0,8	9.482
Cajamar.....	1,2	13.615	Coroados.....	0,4	5.046
Cajobi.....	0,6	6.018	Coronel Macedo.... .....	0,6	6.326
Cajuru.....	1,2	14.293	Corumbataí.....	0,4	2.708
Campinas.....	4,0	472.663	Cosmópolis.....	1,2	14.385
Campo Limpo Paulis- ta.....	1,0	10.990	Cosmorama.....	0,8	9.867
Campos do Jordão... .....	1,4	23.376	Cotia.....	2,2	40.390
Campos Novos Paulis- ta.....	0,4	4.464	Cravinhos.....	1,2	15.041
Cananéia.....	0,6	5.649	Cristais Paulista.. .....	0,4	4.762
Cândido Mota.....	1,6	25.573	Cruzália.....	0,8	8.013
Cândido Rodrigues.. .....	0,2	2.451	Cruzeiro.....	2,4	52.609
Capão Bonito.....	1,8	33.421	Cubatão.....	2,8	65.639
Capela do Alto.....	0,6	5.695	Cunha.....	1,4	22.620
Capivari.....	1,4	21.692	Descalvado.....	1,2	15.041
Caraguatatuba.....	1,2	18.064	Diadema.....	3,6	103.319
			Divinolândia.....	1,0	13.016
			Dobrada.....	0,4	3.088

1.º I.G.C.E. Em

Juarez Rodrigues

MUNICÍPIOS	COEF.	POP.	MUNICÍPIOS	COEF.	POP.
Dois Córregos.....	1,0	12.388	Guapiara.....	1,2	15.722
Dolcinópolis.....	0,4	3.650	Guará.....	1,2	13.878
Dourado.....	0,6	6.319	Guaraçai.....	0,8	8.342
Dracena.....	2,0	37.229	Guaraci.....	0,6	7.181
Duartina.....	0,8	9.038	Guarani d'Oeste.	0,6	7.110
Dumont.....	0,4	2.883	Guarantã.....	0,4	4.798
Echaporã.....	0,6	6.990	Guararapes.....	1,4	19.230
Eldorado.....	1,0	12.496	Guararema.....	1,2	16.630
Elias Fausto.....	0,6	7.295	Guaratinguetá....	3,2	79.986
Embu.....	1,4	23.685	Guareí.....	0,8	8.506
Embu-Guaçu.....	1,2	13.449	Guariba.....	1,0	12.684
Estrela d'Oeste...	0,8	9.835	Guarujá.....	3,8	121.779
Estrela do Norte..	0,4	3.044	Guarulhos.....	4,0	311.318
Fartura.....	1,0	11.823	Guzolândia.....	0,8	8.884
Fernandópolis.....	2,2	43.657	Herculândia.....	0,6	6.587
Fernando Prestes..	0,4	4.015	Iacanga.....	0,6	5.976
Ferraz de Vasconce			Iacri.....	0,6	7.067
los.....	1,8	33.025	Ibaté.....	0,8	8.344
Flora Rica.....	0,4	3.934	Ibirá.....	0,6	6.570
Floreal.....	0,6	5.481	Ibirarema.....	0,4	4.939
Flórida Paulista..	1,2	15.308	Ibitinga.....	1,6	26.806
Florínea.....	0,6	6.000	Ibiúna.....	1,6	27.266
Franca.....	3,8	115.397	Icém.....	0,6	6.365
Francisco Morato..	1,2	14.628	Iepê.....	1,0	11.531
Franco da Rocha...	2,2	47.476	Igarapu do Tietê.	0,8	9.293
Gabriel Monteiro..	0,2	2.551	Igarapava.....	1,4	20.589
Gália.....	1,0	11.036	Igaratá.....	0,4	4.265
Garça.....	1,8	32.546	Iguapé.....	1,4	21.875
Gastão Vidigal....	0,4	5.164	Ihabela.....	0,6	6.905
General Salgado...	1,4	19.414	Indaiatuba.....	2,0	36.305
Getulina.....	0,8	10.096	Indiana.....	0,4	4.718
Glicério.....	0,4	3.937	Indiaporã.....	0,6	6.603
Guaíçara.....	0,4	4.308	Inúbia Paulista...	0,4	4.519
Guaimbé.....	0,4	4.179	Ipaucu.....	1,2	13.415
Guaíra.....	1,6	29.099	Iperó.....	0,6	7.323
Guapiaçu.....	0,4	4.684	Ipeúna.....	0,2	1.997

1.º I.G.C.E., Em

Juarez Rodrigues



MUNICÍPIOS	COEF.	POP.	MUNICÍPIOS	COEF.	POP.
Iporanga.....	0,4	3.466	Jales.....	2,2	43.391
Ipuã.....	0,8	9.559	Jambeiro.....	0,4	2.734
Itacemópolis.....	0,6	7.905	Jandira.....	1,2	16.284
Itapua.....	0,6	6.451	Jardinópolis.....	1,2	18.107
Itapuru.....	0,8	10.429	Jarinu.....	0,6	6.099
Itaberá.....	1,2	16.685	Jaú.....	2,6	59.436
Itaí.....	1,2	14.686	Jeriquara.....	0,2	1.627
Itajobi.....	0,8	10.289	Joanópolis.....	0,6	6.438
Itaju.....	0,4	2.998	João Ramalho.....	0,2	2.566
Itanhaém.....	1,4	18.988	José Bonifácio... ..	1,4	21.341
Itapeçerica da Ser			Júlio Mesquita... ..	0,4	3.886
ra.....	1,8	33.063	Jundiaí.....	4,0	205.366
Itapetininga.....	3,0	72.362	Junqueirópolis... ..	1,4	19.587
Itapeva.....	2,4	55.707	Juquiá.....	1,2	14.448
Itapevi.....	2,0	36.015	Juquitiba.....	0,8	9.517
Itapira.....	2,2	42.700	Lagoinha.....	0,6	5.799
Itápolis.....	1,4	20.421	Laranjal Paulista	1,2	14.490
Itaporanga.....	1,2	16.557	Lavínia.....	0,6	6.824
Itapuí.....	0,6	6.209	Lavrinhas.....	0,4	3.085
Itapura.....	0,4	5.275	Leme.....	2,0	35.938
Itaquaquecetuba... ..	2,0	37.983	Lençóis Paulista... ..	1,6	24.290
Itararé.....	2,0	34.725	Limeira.....	3,6	108.375
Itariri.....	0,8	9.538	Lindóia.....	0,2	2.428
Itatiba.....	1,8	33.656	Lins.....	2,0	39.177
Itatinga.....	0,8	10.400	Lorena.....	2,4	53.468
Itirapina.....	0,6	6.759	Louveira.....	0,6	7.648
Itirapuã.....	0,4	4.456	Lucélia.....	1,2	17.675
Itobi.....	0,6	5.778	Lucianópolis.....	0,2	1.842
Itu.....	2,4	55.555	Luís Antônio.....	0,4	2.919
Itupeva.....	0,8	8.447	Luisiânia.....	0,4	3.398
Ituverava.....	1,8	30.051	Lupércio.....	0,4	5.307
Jaborandi.....	0,4	5.101	Lutécia.....	0,4	3.984
Jaboticabal.....	2,2	42.701	Macatuba.....	0,6	7.126
Jacareí.....	2,8	70.628	Macaubal.....	0,6	6.527
Jaci.....	0,4	3.620	Macedônia.....	0,6	6.329
Jacupiranga.....	1,4	18.636	Magda.....	0,4	4.946
Jaguariúna.....	1,0	12.346	Mainique.....	1,4	21.440

1. I.G.C.E., Em

Avarez Rodrigues

MUNICÍPIOS	COEF.	POP.	MUNICÍPIOS	COEF.	POP.
Mairiporã.....	1,6	25.596	Morungaba.....	0,6	6.033
Manduri.....	0,4	4.790	Murutinga do Sul.	0,4	4.405
Marabá Paulista...	0,8	8.025	Narandiba.....	0,4	3.709
Maracá.....	1,0	12.341	Natividade da Ser		
Mariápolis.....	0,6	6.492	ra.....	0,8	9.517
Marília.....	3,6	105.221	Nazaré Paulista..	1,0	11.346
Marinópolis.....	0,4	3.003	Neves Paulista...	0,6	7.593
Martínópolis.....	1,4	21.199	Nhandeara.....	0,8	10.168
Matão.....	1,6	24.551	Nipoã.....	0,4	3.585
Mauá.....	4,0	141.557	Nova Aliança.....	0,4	4.178
Mendonça.....	0,4	4.300	Nova Europa.....	0,4	3.748
Meridiano.....	0,4	5.243	Nova Granada.....	1,0	10.778
Miguelópolis.....	1,4	20.208	Nova Guataporanga	0,2	2.046
Mineiros do Tietê	0,4	4.698	Nova Independência	0,2	1.656
Miracatu.....	1,2	16.273	Nova Luzitânia...	0,4	3.155
Mira Estrela.....	0,4	4.570	Nova Odessa.....	0,8	9.930
Mirandópolis.....	1,4	19.389	Novo Horizonte...	1,6	24.609
Mirante do Parana-			Nuporanga.....	0,6	5.893
panema.....	1,4	19.967	Ocaçu.....	0,4	5.211
Mirassol.....	1,4	21.167	Óleo.....	0,4	4.154
Mirassolândia.....	0,4	2.674	Olímpia.....	1,8	30.861
Mococa.....	2,0	36.622	Onda Verde.....	0,2	1.967
Mogi das Cruzes...	4,0	163.946	Oriente.....	0,6	7.643
Mogi-Guaçu.....	2,4	49.165	Orindiúva.....	0,2	2.347
Mogi-Mirim.....	2,2	41.861	Orlândia.....	1,4	19.975
Mombuca.....	0,4	2.972	Osasco.....	4,0	376.689
Monções.....	0,2	2.594	Oscar Bressane...	0,4	3.803
Mongaguá.....	0,6	6.791	Oswaldo Cruz.....	1,4	20.257
Monte Alegre do			Ourinhos.....	2,4	54.234
Sul.....	0,4	4.784	Ouro Verde.....	0,6	6.638
Monte Alto.....	1,4	23.501	Pacaembu.....	1,2	14.842
Monte Aprazível...	1,2	18.079	Palestina.....	1,0	11.001
Monte Azul Paulista	1,0	11.349	Palmares Paulista	0,4	3.263
Monte Castelo.....	0,6	5.515	Palmeira d'Oeste.	1,2	13.801
Monteiro Lobato...	0,4	3.091	Palmital.....	1,4	21.635
Monte Mor.....	0,8	9.411	Panorama.....	0,6	6.968
Morro Agudo.....	1,2	15.849	Paraguacu Paulista	1,4	19.829


1. I.G.C.E. Em

Guarez Rodrigues

MUNICÍPIOS	COEF.	POP.	MUNICÍPIOS	COEF.	POP.
Paraibuna.....	1,0	13.160	Pirapozinho.....	1,2	14.560
Paraíso.....	0,4	3.040	Pirassununga.....	2,2	43.406
Parapanema.....	1,0	10.985	Piratininga.....	0,8	8.455
Paranapuã.....	0,8	8.276	Pitangueiras.....	1,2	17.202
Parapuã.....	0,8	9.669	Planalto.....	0,6	7.670
Pardinho.....	0,4	3.407	Platina.....	0,4	3.180
Pariquera-Açu.....	0,8	8.991	Poá.....	2,2	42.267
Patrocínio Paulista	0,8	8.218	Poloni.....	0,4	4.752
Paulicéia.....	0,4	2.923	Pompéia.....	1,2	15.593
Paulínia.....	1,0	12.831	Pongaí.....	0,4	2.726
Paulo de Faria....	0,8	9.048	Pontal.....	1,2	14.493
Pederneiras.....	1,2	17.001	Pontes Gestal.....	0,4	3.867
Pedra Bela.....	0,4	4.581	Populina.....	0,6	7.297
Pedranópolis.....	0,4	4.046	Porangaba.....	0,6	7.223
Pedregulho.....	1,2	14.272	Porto Feliz.....	1,6	25.066
Pedreira.....	1,2	16.118	Porto Ferreira....	1,4	22.110
Pedro de Toledo....	0,6	7.867	Potirendaba.....	0,8	8.887
Penápolis.....	2,0	38.056	Pradópolis.....	0,6	6.141
Pereira Barreto....	2,8	70.707	Praia Grande.....	1,6	25.890
Pereiras.....	0,4	4.653	Presidente Alves..	0,4	4.262
Peruibe.....	0,8	9.075	Presidente Bernar-		
Piacatu.....	0,4	4.088	des.....	1,4	23.483
Piedade.....	1,8	30.556	Presidente Epitá-		
Pilar do Sul.....	1,0	11.381	cio.....	1,8	30.594
Pindamonhangaba...	2,4	55.403	Presidente Pruden-		
Pindorama.....	0,8	8.054	te.....	4,0	125.901
Pinhal.....	1,6	29.094	Presidente Vences-		
Pinhalzinho.....	0,4	4.299	lau.....	1,8	29.911
Piquerobi.....	0,4	4.885	Promissão.....	1,4	22.565
Piquete.....	1,2	16.436	Quatá.....	0,8	10.456
Piracaia.....	1,2	14.555	Queirós.....	0,4	2.921
Piracicaba.....	4,0	175.632	Queluz.....	0,6	6.952
Pirajú.....	1,4	22.656	Quintana.....	0,6	5.688
Pirajuí.....	1,2	16.967	Rafard.....	0,6	5.823
Pirangi.....	0,6	6.746	Rancharia.....	1,6	25.385
Pirapera do Bom Je-			Redenção da Serra.	0,4	4.923
sus.....	0,4	4.845	Regente Feijó....	0,8	9.450

1.º I.G.O. Em

Juarez Rodrigues



MUNICÍPIOS	COEF.	POP.	MUNICÍPIOS	COEF.	POP.
Reginópolis.....	0,4	3.724			
Registro.....	1,6	27.795			
Restinga.....	0,6	5.426	Santa Branca.....	0,6	7.827
Ribeira.....	0,8	8.013	Santa Clara d'Oeste	0,4	3.523
Ribeirão Bonito....	0,6	7.649	Santa Cruz da Concei		
Ribeirão Branco....	1,0	11.139	ção.....	0,2	2.511
Ribeirão Corrente..	0,2	2.092	Santa Cruz das Pal		
Ribeirão do Sul....	0,4	4.002	meiras.....	1,2	15.096
Ribeirão Pires.....	2,0	38.285	Santa Cruz do Rio		
Ribeirão Preto.....	4,0	258.741	Pardo.....	1,8	32.422
Rifaina.....	0,6	7.807	Santa Ernestina....	0,4	3.120
Rincão.....	0,6	6.337	Santa Fé do Sul....	1,4	19.076
Rinópolis.....	1,0	12.444	Santa Gertrudes....	0,6	6.877
Rio Claro.....	3,2	89.523	Santa Isabel.....	1,4	22.457
Rio das Pedras.....	0,8	8.823	Santa Lúcia.....	0,4	4.833
Rio Grande da Serra	1,0	10.849	Santa Maria da Serra	0,2	2.046
Riolândia.....	0,8	10.140	Santa Mercedes.....	0,4	4.238
Riversul(*).....	0,8	10.367	Santana da Ponte		
Roseira.....	0,4	4.008	Pensa.....	0,4	3.511
Rubiácca.....	0,4	2.767	Santana de Parneíba	0,6	7.104
Rubincia.....	0,4	4.392	Santa Rita d'Oeste	0,6	5.887
Sabino.....	0,4	4.174	Santa Rita do Passa		
Sagres.....	0,4	3.510	Quatro.....	1,4	20.232
Sales.....	0,4	4.327	Santa Rosa de Vi		
Sales Oliveira....	0,6	6.747	terbo.....	1,0	12.509
Salesópolis.....	1,0	13.135	Santo Anastácio...	1,6	29.212
Salmorão.....	0,4	4.269	Santo André.....	4,0	515.232
Salto.....	1,6	24.798	Santo Antônio da		
Salto de Pirapora.	0,8	10.200	Alegria.....	0,4	4.760
Salto Grande.....	0,6	6.697	Santo Antônio de		
Sandovalina.....	0,4	2.853	Posse.....	0,8	9.409
Santa Adélia.....	0,8	9.406	Santo Antônio do		
Santa Albertina....	0,8	8.721	Jardim.....	0,4	4.547
Sr.ª. Barbara d'Oeste	0,0	35.155			

(\*) ex-Ribeirão Vermelho do Sul.

L. G. C. E. F. L.  
*José Rodrigues*  
 Juiz de Direito  
 Juiz de Direito

MUNICÍPIOS	COEF.	POP.	MUNICÍPIOS	COEF.	POP.
Santo Antônio do Pinhal.....	0,6	6.265	São Pedro do Turvo	0,8	8.882
Santo Expedito...	0,4	3.783	São Roque.....	2,2	42.093
Santópolis do Aguapeí.....	0,4	2.737	São Sebastião.....	1,2	14.601
Santos.....	4,0	395.721	São Sebastião da Gramma.....	1,0	12.321
São Bento do Sapu caí.....	0,8	9.078	São Simão.....	1,0	12.114
São Bernardo do Campo.....	4,0	267.038	São Vicente.....	4,0	143.784
São Caetano do Sul.....	4,0	170.675	Sarapuá.....	0,6	5.675
São Carlos.....	3,4	96.007	Sarutaiá.....	0,4	2.863
São Francisco....	0,6	7.508	Sebastianópolis do Sul.....	0,4	3.079
São João da Boa Vista.....	2,2	46.728	Serra Azul.....	0,4	4.988
São João das Duas Pontes.....	0,4	4.507	Serrana.....	0,8	9.509
São João de Pau d'Alho.....	0,4	3.208	Serra Negra.....	1,2	14.871
São Joaquim da Barra.....	1,6	26.780	Sertãozinho.....	1,8	32.862
São José da Bela Vista.....	0,6	6.446	Sete Barras.....	1,0	11.491
São José do Bar- reiro.....	0,4	5.199	Severínia.....	0,6	6.043
São José do Rio Pardo.....	1,8	33.290	Silveiras.....	0,6	5.585
São José do Rio Preto.....	4,0	145.526	Socorro.....	1,4	22.228
São José dos Cam- pos.....	4,0	190.300	Sorocaba.....	4,0	208.287
São Luís do Parai- ginga.....	1,0	12.051	Sud Menucci.....	1,0	10.801
São Manuel.....	1,6	27.289	Sumaré.....	1,6	27.959
São Miguel Arcanjo	1,2	15.243	Suzano.....	3,0	72.600
São Pedro.....	1,0	11.647	Tabapuã.....	0,8	9.990
			Tabatinga.....	0,6	6.662
			Taboão da Serra...	2,4	53.583
			Taciba.....	0,8	8.212
			Taguaí.....	0,6	6.198
			Taiapuã.....	0,4	3.205
			Taiúva.....	0,4	3.738
			Tambaú.....	1,2	14.126
			Tanabi.....	1,2	18.526
			Tapiraí.....	0,6	5.804
			Tapiratiba.....	0,8	8.681
			Taquaritinga.....	1,8	30.091
			Taquarituba.....	1,2	15.288

Jury

00

MUNICÍPIOS	COEF.	POP.	MUNICÍPIOS	COEF.	POP.
Tarabaí.....	0,4	3.276			
Tatuí.....	2,2	43.641			
Taubaté.....	4,0	130.762			
Tejuapá.....	0,4	4.817			
Teodoro Sampaio...	1,8	29.924			
Terra Roxa.....	0,4	5.299			
Tietê.....	1,2	16.825			
Timburi.....	0,4	4.019			
Torrinha.....	0,6	6.168			
Tremembé.....	1,2	13.381			
Três Fronteiras....	1,0	10.797			
Tupã.....	2,2	46.124			
Tupi Paulista.....	1,2	13.531			
Turiúba.....	0,4	3.801			
Turmalina.....	0,4	3.354			
Ubatuba.....	1,2	18.249			
Ubirajara.....	0,4	4.224			
Uchoa.....	0,6	6.719			
União Paulista....	0,2	1.781			
Urânia.....	1,2	15.123			
Uru.....	0,2	1.229			
Urupês.....	0,8	9.225			
Valentim Gentil....	0,6	5.533			
Valinhos.....	2,0	36.548			
Valparaíso.....	1,0	11.982			
Vargem Grande do					
Sul.....	1,2	14.067			
Várzea Paulista....	1,0	11.724			
Vera Cruz.....	0,8	10.210			
Vinhedo.....	1,2	14.681			
Viradouro.....	0,8	9.576			
Vista Alegre do Al					
to.....	0,2	2.154			
Votorantim.....	1,8	30.525			
Votuporanga.....	2,2	44.416			

1.º I.G.C.E., Em

Juarez Rodrigues

## SERRAPE

N

MUNICÍPIOS	COEF.	POP.	MUNICÍPIOS	COEF.	POP.
Amparo de São Francisco.....	0,2	2.005	Malhador.....	0,6	6.604
Aquidabã.....	1,2	17.268	Maruim.....	0,8	9.851
Arauaá.....	0,6	6.802	Moita Bonita.....	0,8	8.631
Areia Branca.....	0,4	3.980	Monte Alegre de		
Barra dos Coqueiros	0,6	5.985	Sergipe.....	0,8	8.153
Brejo Grande.....	0,6	7.903	Muribeca.....	0,6	5.897
Boquim.....	1,2	14.912	Neópolis.....	1,2	17.393
Campo do Brito.....	1,0	11.918	Nossa Senhora Apa-		
Canhoba.....	0,4	5.023	recida.....	0,8	8.748
Canidé de São Fran-			Nossa Senhora da		
cisco.....	0,4	3.467	Glória.....	1,2	16.695
Capela.....	1,4	21.020	Nossa Senhora das		
Carina.....	1,2	13.417	Dores.....	1,2	17.499
Carmópolis.....	0,4	4.220	Nossa Senhora de		
Cedro de São João..	0,4	5.057	Lourdes.....	0,4	4.216
Cristinápolis.....	0,6	6.417	Nossa Senhora do		
Cumbe.....	0,4	3.338	Socorro.....	0,8	10.164
Divina Pastora.....	0,2	2.311	Pacatuba.....	0,8	9.980
Estância.....	1,8	30.142	Pedra Mole.....	0,2	1.214
Feira Nova.....	0,4	4.773	Pedrinhas.....	0,4	4.148
Frei Paulo.....	0,8	9.621	Pinhão.....	0,4	3.780
Gararu.....	1,0	12.998	Pirambu.....	0,4	3.057
General Maynard....	0,2	1.956	Poço Redondo.....	1,0	11.380
Gracho Cardoso.....	0,6	6.123	Poço Verde.....	1,0	12.240
Ilha das Flores....	0,6	7.026	Porto da Folha...	1,4	19.429
Indiaroba.....	0,6	6.323	Propriá.....	1,4	22.768
Itabaiana.....	2,2	44.140	Riachão do Dantas.	1,2	17.473
Itabaianinha.....	1,4	22.641	Riachuelo.....	0,6	5.869
Itabi.....	0,6	5.476	Ribeirópolis.....	1,0	11.018
Itaporanga d'Ajuda.	1,0	13.251	Rosário do Catete.	0,4	4.121
Japaratuba.....	0,8	9.729	Salgado.....	0,8	8.842
Japoatã.....	0,6	6.486	Santa Luzia do		
Lagarto.....	2,4	53.662	Itanhi.....	0,6	6.603
Laranjeiras.....	1,0	11.218	Santa Rosa de Lima	0,4	3.279
Macambira.....	0,4	4.979	Santo Amaro das		
Malhada dos Bois..	0,2	2.432	Brotas.....	0,4	5.287
			São Cristóvão....	1,4	22.033
			São Domingos.....	0,4	5.211
			São Francisco....	0,2	1.829
			São Miguel do Alei		
			xo.....	0,4	3.509
			Simão dias.....	1,8	29.419
			Siriri.....	0,6	5.342

1º I.G.C.E., Em

Juarez Rodrigues

II - setor geral

MUNICÍPIOS	COEF.	POP.	MUNICÍPIOS	COEF.	POP.
Telha.....	0,2	2.054			
Tobias Barreto.....	1,6	27.481			
Tomar do Geru.....	1,0	10.713			
Umbaúba.....	0,6	6.123			


1.º I.G.C.E., Em

Juarez Rodrigues  
Deputado Geral



MUNICÍPIOS	COEF.	POP.	MUNICÍPIOS	COEF.	POP.
<u>TERRITÓRIO DO AMAPÁ</u>					
Amapá.....	1,0	11.699			
Calçoene.....	0,4	3.352			
Mazagão.....	1,0	13.138			
Oiapoque.....	0,4	5.112			
<u>TERRITÓRIO DE RORAIMA</u>					
Caracaraí.....	0,4	5.293			
<u>TERRITÓRIO DE RONDÔNIA</u>					
Guajará-Mirim....	1,8	33.628			

1.º I.G.C.E., Em


  
Juarez Rodrigues
   
Diretor Geral

Altera coeficiente individual de participação e população constantes do Anexo nº IV à Resolução nº 205/80.

O TRIBUNAL DE CONTAS DA UNIÃO, ante o disposto no § 1º do artigo 25 da Constituição Federal, alterado pela Emenda Constitucional nº 05/75; nos artigos 88 a 92 da Lei nº 5.172/66 (Código Tributário Nacional) - com as modificações introduzidas pelo Ato Complementar nº 35/67; no inciso IX do artigo 31 do Decreto-Lei nº 199/67, e à vista do que consta do Processo T.C.U. nº 40998/80.

RESOLVE:

Art. 1º - Ficam alterados os coeficientes individuais de participação e as respectivas populações de que trata o Anexo nº IV à Resolução T.C.U. nº 205/80, na forma que se segue:

<u>MUNICÍPIOS DE GOIÁS</u>	-	<u>COEFICIENTES</u>	-	<u>Nºs DE HABITANTES</u>
a) BARRO ALTO	-	1,4	-	18.835
b) GOIANÉSIA	-	2,0	-	36.180
c) NIQUELÂNDIA	-	1,4	-	23.521
d) PADRE BERNARDO	-	1,2	-	13.772

Art. 2º - A presente Resolução, entrará em vigor a partir de 1º de janeiro de 1981, revogadas as disposições em contrário.

T.C.U., Sala das Sessões em 09 de dezembro de 1980.

*Gilberto Monteiro Pessoa*  
 GILBERTO MONTEIRO PESSOA  
 Presidente